

ZAWIADOMIENIE

o czynnościach podjętych w celu ustalenia przebiegu granic działek ewidencyjnych

Zawiadamia się zgodnie z §32 ust. 1 Rozporządzenia Ministra, Rozwoju i Technologii z dnia 15.03.2023 r., w sprawie ewidencji gruntów i budynków (Dz. U. z 2023 r. poz. 745) oraz zgłoszenia pracy geodezyjnej w Powiatowym Ośrodku Dokumentacji Geodezyjnej i Kartograficznej w **Grodzisku Mazowieckim** w dniu **15.11.2022r.** pod numerem **ID zgl. PODGIK.6640.5126.2022**, że w dniu **6.11.2023r.** o godz. **8:00** w miejscowości **Grodzisk Mazowiecki ul. Radońska 30** zostaną przeprowadzone czynności ustalenia przebiegu granic nieruchomości, położonej w **GRODZISKU MAZOWIECKIM Obręb 60** oznaczonych w operacie ewidencji gruntów i budynków jako działka nr **8/1, 8/2, 9, 10, 11, 16, 26, 31**.

W związku z powyższym, jako zainteresowani tj. właściciele działki, użytkownicy wieczysti a także osoby władające działką na zasadach samoistnego posiadania, którzy nie są znani lub nie znane jest ich miejsce pobytu, zapraszam do wzięcia udziału w opisanych czynnościach.



Prezes zarządu OGG Dariusz Szczepański

podpis geodety

ZAWIADOMIENIE

o czynnościach podjętych w celu ustalenia przebiegu granic działek ewidencyjnych

Zawiadamia się zgodnie z §32 ust. 1 Rozporządzenia Ministra, Rozwoju i Technologii z dnia 15.03.2023 r., w sprawie ewidencji gruntów i budynków (Dz. U. z 2023 r. poz. 745) oraz zgłoszenia pracy geodezyjnej w Powiatowym Ośrodku Dokumentacji Geodezyjnej i Kartograficznej w **Grodzisku Mazowieckim** w dniu **15.11.2022r.** pod numerem **ID zgl. PODGIK.6640.5126.2022**, że w dniu **6.11.2023r.** o godz. **9:00** w miejscowości **Grodzisk Mazowiecki ul. Radońska 26** zostaną przeprowadzone czynności ustalenia przebiegu granic nieruchomości, położonej w **GRODZISKU MAZOWIECKIM Obręb 60** oznaczonych w operacie ewidencji gruntów i budynków jako działka nr **15, 17, 20, 21, 22, 23, 27**.

W związku z powyższym, jako zainteresowani tj. właściciele działki, użytkownicy wieczysti a także osoby władające działką na zasadach samoistnego posiadania, którzy nie są znani lub nie znane jest ich miejsce pobytu, zapraszam do wzięcia udziału w opisanych czynnościach.



Prezes zarządu OGG Dariusz Szczepański

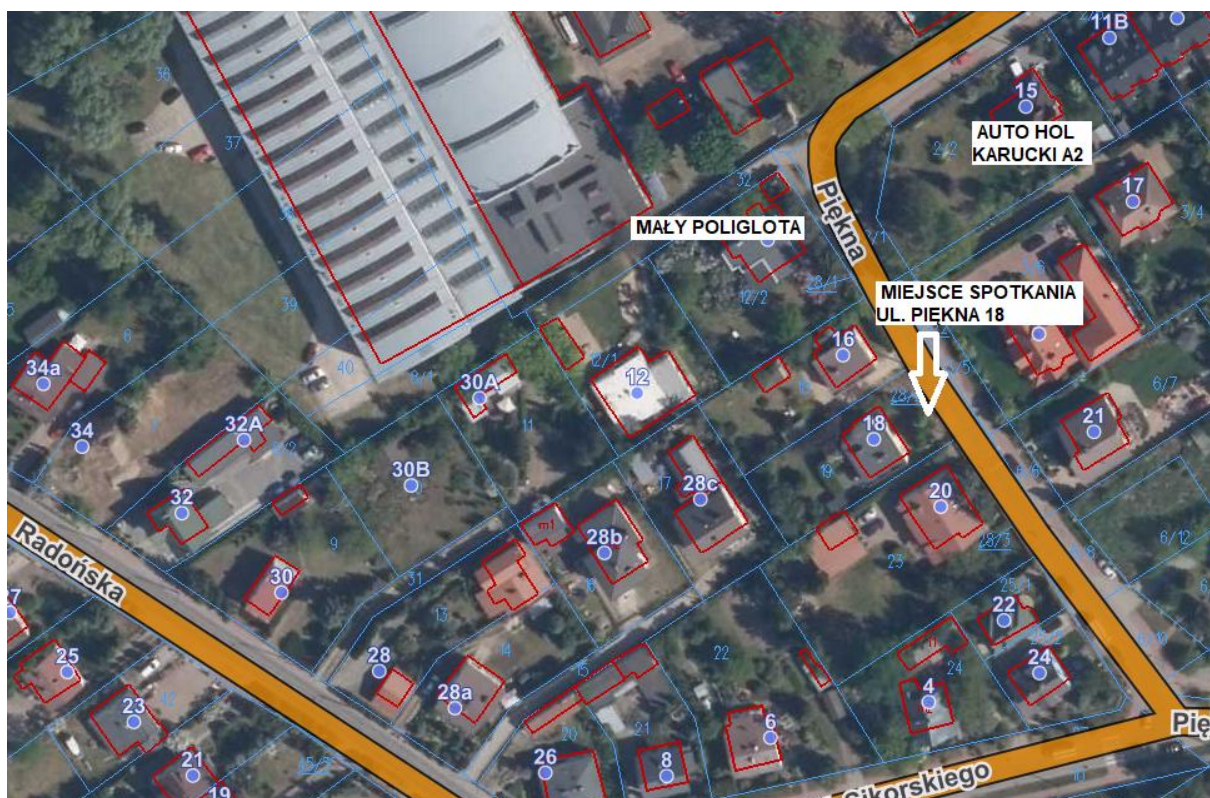
podpis geodety

ZAWIADOMIENIE

o czynnościach podjętych w celu ustalenia przebiegu granic działek ewidencyjnych

Zawiadamia się zgodnie z §32 ust. 1 Rozporządzenia Ministra, Rozwoju i Technologii z dnia 15.03.2023 r., w sprawie ewidencji gruntów i budynków (Dz. U. z 2023 r. poz. 745) oraz zgłoszenia pracy geodezyjnej w Powiatowym Ośrodku Dokumentacji Geodezyjnej i Kartograficznej w **Grodzisku Mazowieckim** w dniu **15.11.2022r.** pod numerem **ID zgl. PODGIK.6640.5126.2022**, że w dniu **6.11.2023r.** o godz. **10:00** w miejscowości **Grodzisk Mazowiecki ul. Piękna 18** zostaną przeprowadzone czynności ustalenia przebiegu granic nieruchomości, położonej w **GRODZISKU MAZOWIECKIM Obręb 60** oznaczonych w operacie ewidencji gruntów i budynków jako działka nr **17, 18, 19, 28/2**.

W związku z powyższym, jako zainteresowani tj. właściciele działki, użytkownicy wieczystości a także osoby władające działką na zasadach samoistnego posiadania, którzy nie są znani lub nie znane jest ich miejsce pobytu, zapraszam do wzięcia udziału w opisanych czynnościach.



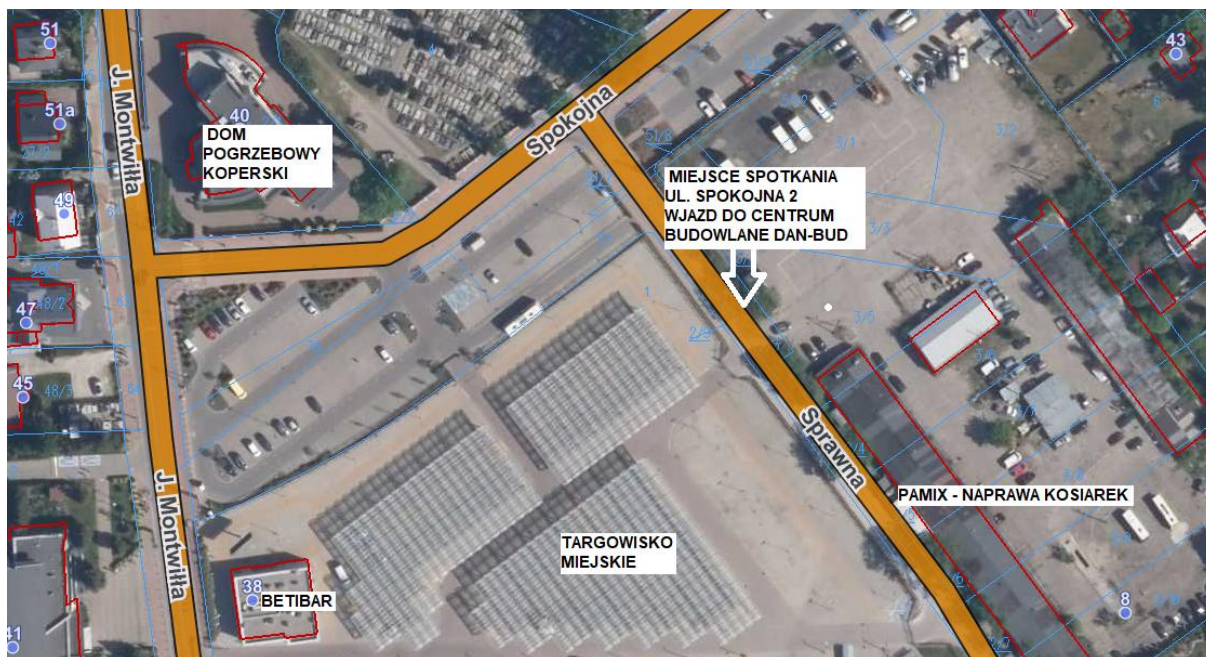
Prezes zarządu OGG Dariusz Szczepański
podpis geodety

ZAWIADOMIENIE

o czynnościach podjętych w celu ustalenia przebiegu granic działek ewidencyjnych

Zawiadamia się zgodnie z §32 ust. 1 Rozporządzenia Ministra, Rozwoju i Technologii z dnia 15.03.2023 r., w sprawie ewidencji gruntów i budynków (Dz. U. z 2023 r. poz. 745) oraz zgłoszenia pracy geodezyjnej w Powiatowym Ośrodku Dokumentacji Geodezyjnej i Kartograficznej w **Grodzisku Mazowieckim** w dniu **15.11.2022r.** pod numerem **ID zgl. PODGIK.6640.5126.2022**, że w dniu **6.11.2023r.** o godz. **10:30** w miejscowości **Grodzisk Mazowiecki ul. Spokojna 2** zostaną przeprowadzone czynności ustalenia przebiegu granic nieruchomości, położonej w **GRODZISKU MAZOWIECKIM Obręb 59** oznaczonych w operacie ewidencji gruntów i budynków jako działka nr **2/9, 57**.

W związku z powyższym, jako zainteresowani tj. właściciele działki, użytkownicy wieczystości a także osoby władające działką na zasadach samoistnego posiadania, którzy nie są znani lub nie znane jest ich miejsce pobytu, zapraszam do wzięcia udziału w opisanych czynnościach.



Prezes zarządu OGG Dariusz Szczepański
podpis geodety

ZAWIADOMIENIE

o czynnościach podjętych w celu ustalenia przebiegu granic działek ewidencyjnych

Zawiadamia się zgodnie z §32 ust. 1 Rozporządzenia Ministra, Rozwoju i Technologii z dnia 15.03.2023 r., w sprawie ewidencji gruntów i budynków (Dz. U. z 2023 r. poz. 745) oraz zgłoszenia pracy geodezyjnej w Powiatowym Ośrodku Dokumentacji Geodezyjnej i Kartograficznej w **Grodzisku Mazowieckim** w dniu **15.11.2022r.** pod numerem **ID zgl. PODGIK.6640.5126.2022**, że w dniu **6.11.2023r.** o godz. **11:00** w miejscowości **Grodzisk Mazowiecki ul. Spokojna 2 - parking** zostaną przeprowadzone czynności ustalenia przebiegu granic nieruchomości, położonej w **GRODZISKU MAZOWIECKIM Obręb 59** oznaczonych w operacie ewidencji gruntów i budynków jako działka nr **3/2, 4, 5, 6, 7, 55**.

W związku z powyższym, jako zainteresowani tj. właściciele działki, użytkownicy wieczysti a także osoby władające działką na zasadach samoistnego posiadania, którzy nie są znani lub nie znane jest ich miejsce pobytu, zapraszam do wzięcia udziału w opisanych czynnościach.



Prezes zarządu OGG Dariusz Szczepański

podpis geodety

ZAWIADOMIENIE

o czynnościach podjętych w celu ustalenia przebiegu granic działek ewidencyjnych

Zawiadamia się zgodnie z §32 ust. 1 Rozporządzenia Ministra, Rozwoju i Technologii z dnia 15.03.2023 r., w sprawie ewidencji gruntów i budynków (Dz. U. z 2023 r. poz. 745) oraz zgłoszenia pracy geodezyjnej w Powiatowym Ośrodku Dokumentacji Geodezyjnej i Kartograficznej w **Grodzisku Mazowieckim** w dniu **15.11.2022r.** pod numerem **ID zgl. PODGIK.6640.5126.2022**, że w dniu **6.11.2023r.** o godz. **12:00** w miejscowości **Grodzisk Mazowiecki ul. Nowa 41** zostaną przeprowadzone czynności ustalenia przebiegu granic nieruchomości, położonej w **GRODZISKU MAZOWIECKIM Obręb 59** oznaczonych w operacie ewidencji gruntów i budynków jako działka nr **3/6, 3/7, 7, 8, 9, 10, 11, 55**.

W związku z powyższym, jako zainteresowani tj. właściciele działki, użytkownicy wieczystości a także osoby władające działką na zasadach samoistnego posiadania, którzy nie są znani lub nie znane jest ich miejsce pobytu, zapraszam do wzięcia udziału w opisanych czynnościach.



Prezes zarządu OGG Dariusz Szczepański

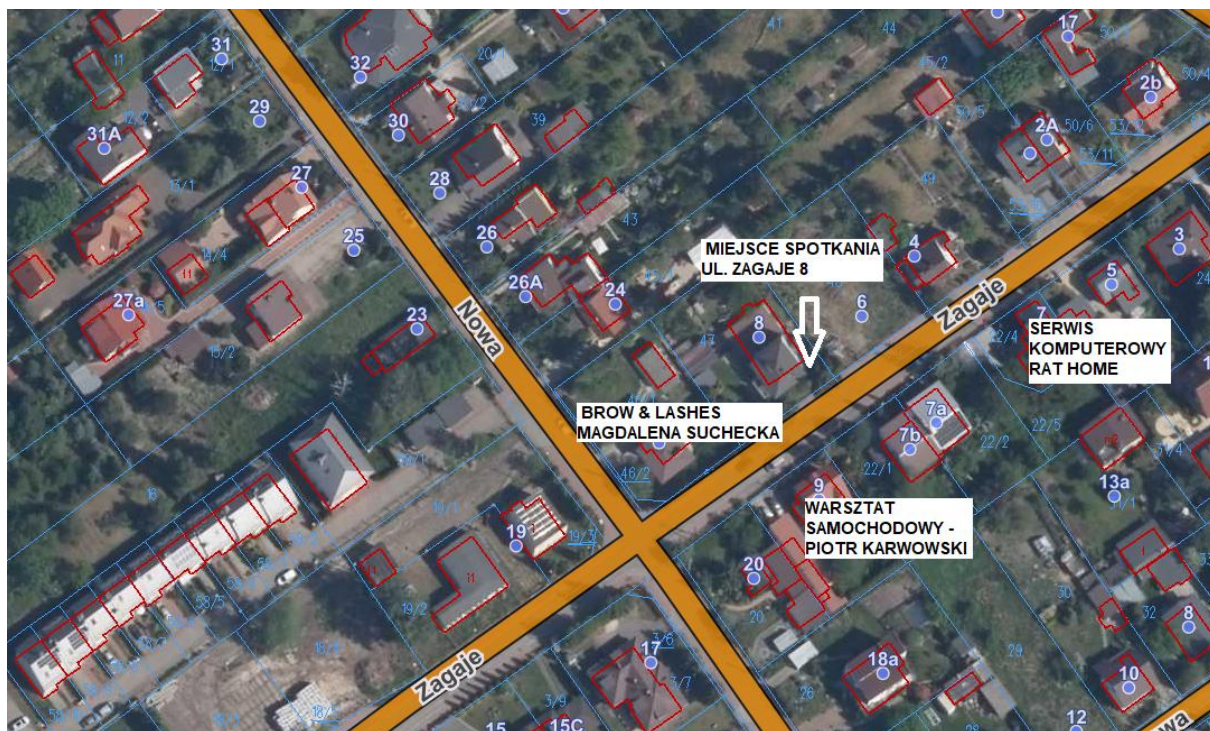
podpis geodety

ZAWIADOMIENIE

o czynnościach podjętych w celu ustalenia przebiegu granic działek ewidencyjnych

Zawiadamia się zgodnie z §32 ust. 1 Rozporządzenia Ministra, Rozwoju i Technologii z dnia 15.03.2023 r., w sprawie ewidencji gruntów i budynków (Dz. U. z 2023 r. poz. 745) oraz zgłoszenia pracy geodezyjnej w Powiatowym Ośrodku Dokumentacji Geodezyjnej i Kartograficznej w **Grodzisku Mazowieckim** w dniu **15.11.2022r.** pod numerem **ID zgl. PODGIK.6640.5126.2022**, że w dniu **6.11.2023r.** o godz. **13:00** w miejscowości **Grodzisk Mazowiecki ul. Zagaje 8** zostaną przeprowadzone czynności ustalenia przebiegu granic nieruchomości, położonej w **GRODZISKU MAZOWIECKIM Obręb 59** oznaczonych w operacie ewidencji gruntów i budynków jako działka nr **47, 49, 53/2, 53/8**.

W związku z powyższym, jako zainteresowani tj. właściciele działki, użytkownicy wieczystości a także osoby władające działką na zasadach samoistnego posiadania, którzy nie są znani lub nie znane jest ich miejsce pobytu, zapraszam do wzięcia udziału w opisanych czynnościach.



Prezes zarządu OGG Dariusz Szczepański

podpis geodety

ZAWIADOMIENIE

o czynnościach podjętych w celu ustalenia przebiegu granic działek ewidencyjnych

Zawiadamia się zgodnie z §32 ust. 1 Rozporządzenia Ministra, Rozwoju i Technologii z dnia 15.03.2023 r., w sprawie ewidencji gruntów i budynków (Dz. U. z 2023 r. poz. 745) oraz zgłoszenia pracy geodezyjnej w Powiatowym Ośrodku Dokumentacji Geodezyjnej i Kartograficznej w **Grodzisku Mazowieckim** w dniu **15.11.2022r.** pod numerem **ID zgl. PODGIK.6640.5126.2022**, że w dniu **6.11.2023r.** o godz. **13:30** w miejscowości **Grodzisk Mazowiecki ul. Nowa 28** zostaną przeprowadzone czynności ustalenia przebiegu granic nieruchomości, położonej w **GRODZISKU MAZOWIECKIM Obręb 59** oznaczonych w operacie ewidencji gruntów i budynków jako działka nr **39, 40, 41, 42, 43, 44, 55**.

W związku z powyższym, jako zainteresowani tj. właściciele działki, użytkownicy wieczystości a także osoby władające działką na zasadach samoistnego posiadania, którzy nie są znani lub nie znane jest ich miejsce pobytu, zapraszam do wzięcia udziału w opisanych czynnościach.



Prezes zarządu OGG Dariusz Szczepański

podpis geodety

ZAWIADOMIENIE

o czynnościach podjętych w celu ustalenia przebiegu granic działek ewidencyjnych

Zawiadamia się zgodnie z §32 ust. 1 Rozporządzenia Ministra, Rozwoju i Technologii z dnia 15.03.2023 r., w sprawie ewidencji gruntów i budynków (Dz. U. z 2023 r. poz. 745) oraz zgłoszenia pracy geodezyjnej w Powiatowym Ośrodku Dokumentacji Geodezyjnej i Kartograficznej w **Grodzisku Mazowieckim** w dniu **15.11.2022r.** pod numerem **ID zgl. PODGIK.6640.5126.2022**, że w dniu **6.11.2023r.** o godz. **14:30** w miejscowości **Grodzisk Mazowiecki ul. Nowa 34** zostaną przeprowadzone czynności ustalenia przebiegu granic nieruchomości, położonej w **GRODZISKU MAZOWIECKIM Obręb 59** oznaczonych w operacie ewidencji gruntów i budynków jako działka nr **25, 26, 27, 28, 29, 30, 31, 32, 33, 55**.

W związku z powyższym, jako zainteresowani tj. właściciele działki, użytkownicy wieczystości a także osoby władające działką na zasadach samoistnego posiadania, którzy nie są znani lub nie znane jest ich miejsce pobytu, zapraszam do wzięcia udziału w opisanych czynnościach.



Prezes zarządu OGG Dariusz Szczepański

podpis geodety

ZAWIADOMIENIE

o czynnościach podjętych w celu ustalenia przebiegu granic działek ewidencyjnych

Zawiadamia się zgodnie z §32 ust. 1 Rozporządzenia Ministra, Rozwoju i Technologii z dnia 15.03.2023 r., w sprawie ewidencji gruntów i budynków (Dz. U. z 2023 r. poz. 745) oraz zgłoszenia pracy geodezyjnej w Powiatowym Ośrodku Dokumentacji Geodezyjnej i Kartograficznej w **Grodzisku Mazowieckim** w dniu **15.11.2022r.** pod numerem **ID zgl. PODGIK.6640.5126.2022**, że w dniu **6.11.2023r.** o godz. **9:00** w miejscowości **Grodzisk Mazowiecki ul. Piaskowa 21** zostaną przeprowadzone czynności ustalenia przebiegu granic nieruchomości, położonej w **GRODZISKU MAZOWIECKIM Obręb 51** oznaczonych w operacie ewidencji gruntów i budynków jako działka nr **29/2, 29/3, 29/6, 94/2, 94/6, 135/4, 142, 143, 144, 145, 146.**

W związku z powyższym, jako zainteresowani tj. właściciele działki, użytkownicy wieczysti a także osoby władające działką na zasadach samoistnego posiadania, którzy nie są znani lub nie znane jest ich miejsce pobytu, zapraszam do wzięcia udziału w opisanych czynnościach.



Prezes zarządu OGG Dariusz Szczepański

podpis geodety

ZAWIADOMIENIE

o czynnościach podjętych w celu ustalenia przebiegu granic działek ewidencyjnych

Zawiadamia się zgodnie z §32 ust. 1 Rozporządzenia Ministra, Rozwoju i Technologii z dnia 15.03.2023 r., w sprawie ewidencji gruntów i budynków (Dz. U. z 2023 r. poz. 745) oraz zgłoszenia pracy geodezyjnej w Powiatowym Ośrodku Dokumentacji Geodezyjnej i Kartograficznej w **Grodzisku Mazowieckim** w dniu **15.11.2022r.** pod numerem **ID zgl. PODGIK.6640.5126.2022**, że w dniu **6.11.2023r.** o godz. **10:00** w miejscowości **Grodzisk Mazowiecki ul. Piaskowa 35** zostaną przeprowadzone czynności ustalenia przebiegu granic nieruchomości, położonej w **GRODZISKU MAZOWIECKIM Obręb 51** oznaczonych w operacie ewidencji gruntów i budynków jako działka nr **29/5, 29/6, 138, 139, 140, 141, 142**.

W związku z powyższym, jako zainteresowani tj. właściciele działki, użytkownicy wieczysti a także osoby władające działką na zasadach samoistnego posiadania, którzy nie są znani lub nie znane jest ich miejsce pobytu, zapraszam do wzięcia udziału w opisanych czynnościach.



Prezes zarządu OGG Dariusz Szczepański

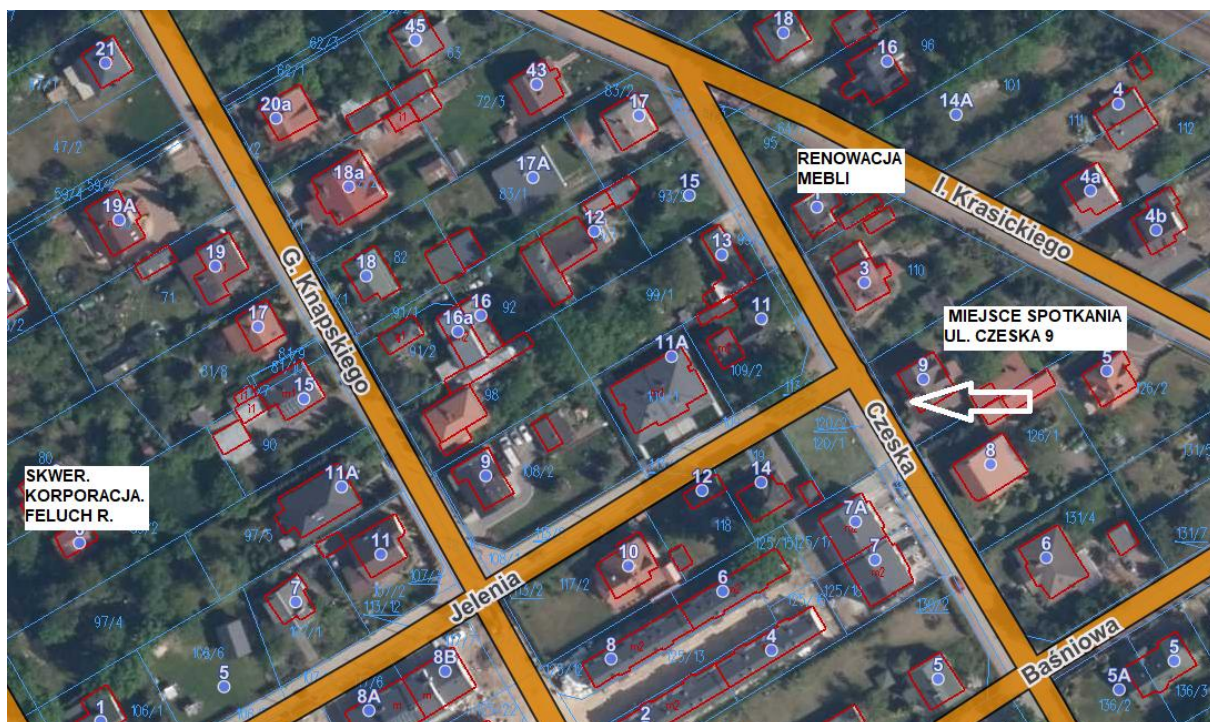
podpis geodety

ZAWIADOMIENIE

o czynnościach podjętych w celu ustalenia przebiegu granic działek ewidencyjnych

Zawiadamia się zgodnie z §32 ust. 1 Rozporządzenia Ministra, Rozwoju i Technologii z dnia 15.03.2023 r., w sprawie ewidencji gruntów i budynków (Dz. U. z 2023 r. poz. 745) oraz zgłoszenia pracy geodezyjnej w Powiatowym Ośrodku Dokumentacji Geodezyjnej i Kartograficznej w **Grodzisku Mazowieckim** w dniu **15.11.2022r.** pod numerem ID zgl. **PODGIK.6640.5126.2022**, że w dniu **6.11.2023r.** o godz. **11:00** w miejscowości **Grodzisk Mazowiecki ul. Czeska 9** zostaną przeprowadzone czynności ustalenia przebiegu granic nieruchomości, położonej w **GRODZISKU MAZOWIECKIM Obręb 51** oznaczonych w operacie ewidencji gruntów i budynków jako działka nr **48/4, 48/5, 94/5, 94/6, 97/1, 103/1, 103/2, 105, 113/2, 113/7, 113/8, 113/9, 113/10, 113/12, 113/13, 118, 119**.

W związku z powyższym, jako zainteresowani tj. właściciele działki, użytkownicy wieczysti a także osoby władające działką na zasadach samoistnego posiadania, którzy nie są znani lub nie znane jest ich miejsce pobytu, zapraszam do wzięcia udziału w opisanych czynnościach.



Prezes zarządu OGG Dariusz Szczepański

podpis geodety

ZAWIADOMIENIE

o czynnościach podjętych w celu ustalenia przebiegu granic działek ewidencyjnych

Zawiadamia się zgodnie z §32 ust. 1 Rozporządzenia Ministra, Rozwoju i Technologii z dnia 15.03.2023 r., w sprawie ewidencji gruntów i budynków (Dz. U. z 2023 r. poz. 745) oraz zgłoszenia pracy geodezyjnej w Powiatowym Ośrodku Dokumentacji Geodezyjnej i Kartograficznej w **Grodzisku Mazowieckim** w dniu **15.11.2022r.** pod numerem **ID zgl. PODGIK.6640.5126.2022**, że w dniu **6.11.2023r.** o godz. **12:00** w miejscowości **Grodzisk Mazowiecki ul. Kasprowicza 7** zostaną przeprowadzone czynności ustalenia przebiegu granic nieruchomości, położonej w **GRODZISKU MAZOWIECKIM Obręb 51** oznaczonych w operacie ewidencji gruntów i budynków jako działka nr **42/2, 45/2, 55, 56/1, 56/6, 57, 68, 69, 77, 78, 79, 88**.

W związku z powyższym, jako zainteresowani tj. właściciele działki, użytkownicy wieczysti a także osoby władające działką na zasadach samoistnego posiadania, którzy nie są znani lub nie znane jest ich miejsce pobytu, zapraszam do wzięcia udziału w opisanych czynnościach.



Prezes zarządu OGG Dariusz Szczepański
podpis geodety

ZAWIADOMIENIE

o czynnościach podjętych w celu ustalenia przebiegu granic działek ewidencyjnych

Zawiadamia się zgodnie z §32 ust. 1 Rozporządzenia Ministra, Rozwoju i Technologii z dnia 15.03.2023 r., w sprawie ewidencji gruntów i budynków (Dz. U. z 2023 r. poz. 745) oraz zgłoszenia pracy geodezyjnej w Powiatowym Ośrodku Dokumentacji Geodezyjnej i Kartograficznej w **Grodzisku Mazowieckim** w dniu **15.11.2022r.** pod numerem **ID zgl. PODGIK.6640.5126.2022**, że w dniu **6.11.2023r.** o godz. **13:30** w miejscowości **Grodzisk Mazowiecki ul. Kasprowicza 7** zostaną przeprowadzone czynności ustalenia przebiegu granic nieruchomości, położonej w **GRODZISKU MAZOWIECKIM Obręb 51** oznaczonych w operacie ewidencji gruntów i budynków jako działka nr **45/2, 48/1, 48/5, 59/1, 59/2, 59/3, 59/4, 60, 70, 71, 80, 89/2.**

W związku z powyższym, jako zainteresowani tj. właściciele działki, użytkownicy wieczystości a także osoby władające działką na zasadach samoistnego posiadania, którzy nie są znani lub nie znane jest ich miejsce pobytu, zapraszam do wzięcia udziału w opisanych czynnościach.



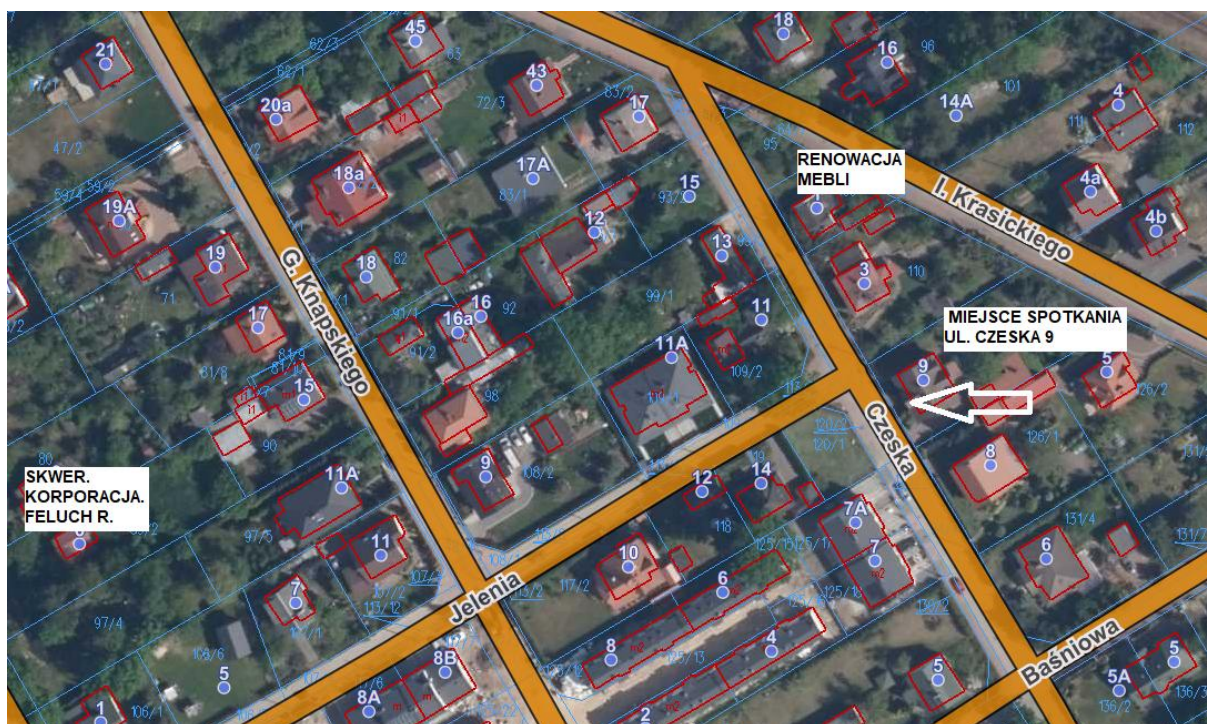
Prezes zarządu OGG Dariusz Szczepański
podpis geodety

ZAWIADOMIENIE

o czynnościach podjętych w celu ustalenia przebiegu granic działek ewidencyjnych

Zawiadamia się zgodnie z §32 ust. 1 Rozporządzenia Ministra, Rozwoju i Technologii z dnia 15.03.2023 r., w sprawie ewidencji gruntów i budynków (Dz. U. z 2023 r. poz. 745) oraz zgłoszenia pracy geodezyjnej w Powiatowym Ośrodku Dokumentacji Geodezyjnej i Kartograficznej w **Grodzisku Mazowieckim** w dniu **15.11.2022r.** pod numerem **ID zgl. PODGIK.6640.5126.2022**, że w dniu **6.11.2023r.** o godz. **15:00** w miejscowości **Grodzisk Mazowiecki ul. Czeska 9** zostaną przeprowadzone czynności ustalenia przebiegu granic nieruchomości, położonej w **GRODZISKU MAZOWIECKIM Obręb 51** oznaczonych w operacie ewidencji gruntów i budynków jako działka nr **64/1, 64/2, 64/3, 64/4, 84, 94/1, 94/3, 94/6, 95, 96, 100, 101, 110, 121, 122.**

W związku z powyższym, jako zainteresowani tj. właściciele działki, użytkownicy wieczysti a także osoby władające działką na zasadach samoistnego posiadania, którzy nie są znani lub nie znane jest ich miejsce pobytu, zapraszam do wzięcia udziału w opisanych czynnościach.



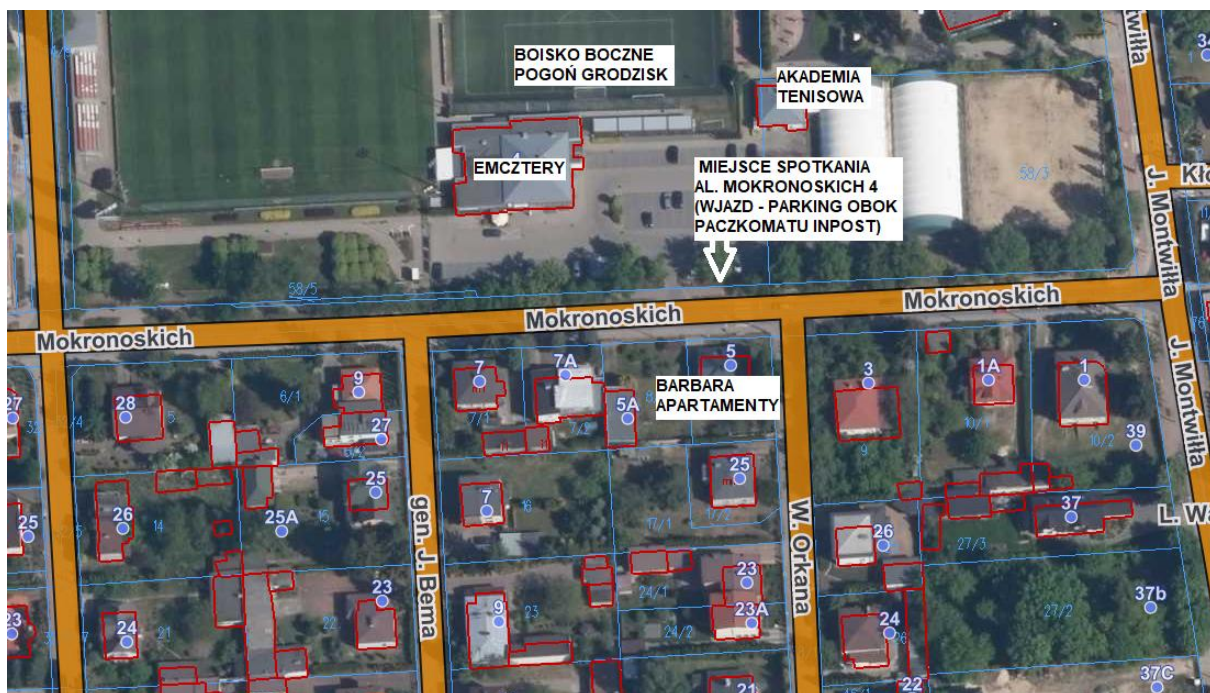
Prezes zarządu OGG Dariusz Szczepański
podpis geodety

ZAWIADOMIENIE

o czynnościach podjętych w celu ustalenia przebiegu granic działek ewidencyjnych

Zawiadamia się zgodnie z §32 ust. 1 Rozporządzenia Ministra, Rozwoju i Technologii z dnia 15.03.2023 r., w sprawie ewidencji gruntów i budynków (Dz. U. z 2023 r. poz. 745) oraz zgłoszenia pracy geodezyjnej w Powiatowym Ośrodku Dokumentacji Geodezyjnej i Kartograficznej w **Grodzisku Mazowieckim** w dniu **15.11.2022r.** pod numerem **ID zgl. PODGIK.6640.5126.2022**, że w dniu **6.11.2023r.** o godz. **8:00** w miejscowości **Grodzisk Mazowiecki al. Mokronoskich 4** zostaną przeprowadzone czynności ustalenia przebiegu granic nieruchomości, położonej w **GRODZISKU MAZOWIECKIM Obręb 58** oznaczonych w operacie ewidencji gruntów i budynków jako działka nr **1, 9, 10/1, 10/2, 25, 26**.

W związku z powyższym, jako zainteresowani tj. właściciele działki, użytkownicy wieczysti a także osoby władające działką na zasadach samoistnego posiadania, którzy nie są znani lub nie znane jest ich miejsce pobytu, zapraszam do wzięcia udziału w opisanych czynnościach.



Prezes zarządu OGG Dariusz Szczepański

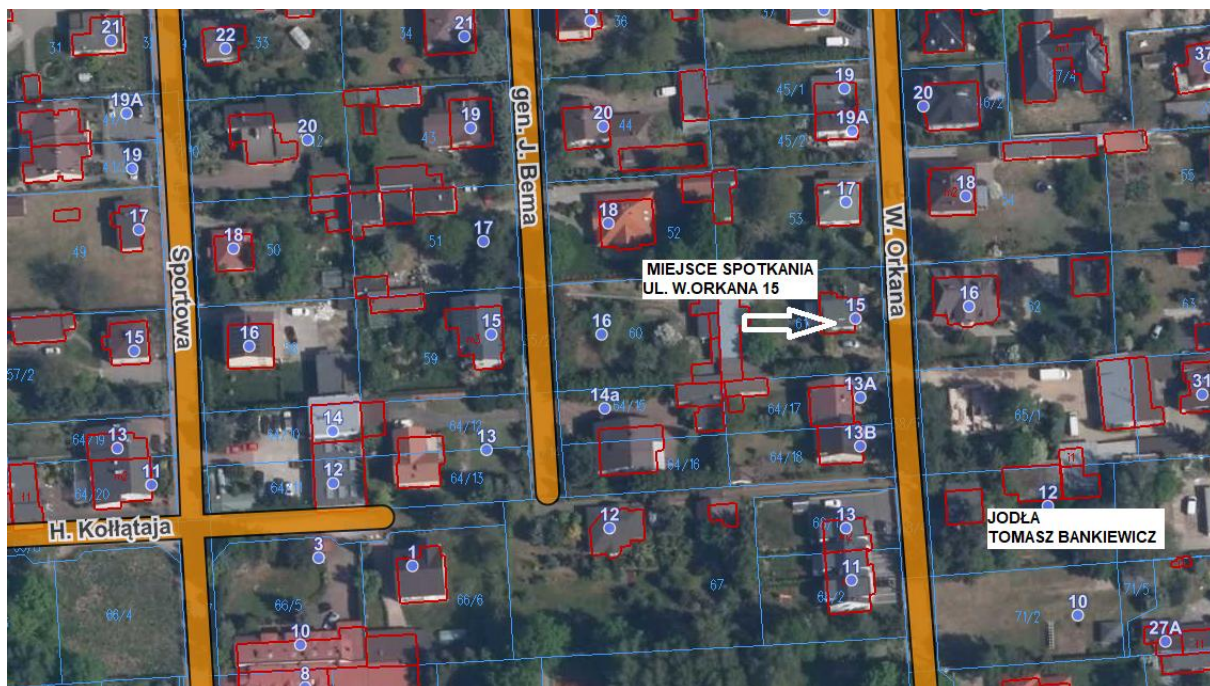
podpis geodety

ZAWIADOMIENIE

o czynnościach podjętych w celu ustalenia przebiegu granic działek ewidencyjnych

Zawiadamia się zgodnie z §32 ust. 1 Rozporządzenia Ministra, Rozwoju i Technologii z dnia 15.03.2023 r., w sprawie ewidencji gruntów i budynków (Dz. U. z 2023 r. poz. 745) oraz zgłoszenia pracy geodezyjnej w Powiatowym Ośrodku Dokumentacji Geodezyjnej i Kartograficznej w **Grodzisku Mazowieckim** w dniu **15.11.2022r.** pod numerem **ID zgl. PODGIK.6640.5126.2022**, że w dniu **6.11.2023r.** o godz. **9:00** w miejscowości **Grodzisk Mazowiecki ul. Władysława Orkana 15** zostaną przeprowadzone czynności ustalenia przebiegu granic nieruchomości, położonej w **GRODZISKU MAZOWIECKIM Obręb 58** oznaczonych w operacie ewidencji gruntów i budynków jako działka nr **54, 55, 62, 63**.

W związku z powyższym, jako zainteresowani tj. właściciele działki, użytkownicy wieczystości a także osoby władające działką na zasadach samoistnego posiadania, którzy nie są znani lub nie znane jest ich miejsce pobytu, zapraszam do wzięcia udziału w opisanych czynnościach.



Prezes zarządu OGG Dariusz Szczepański

podpis geodety

ZAWIADOMIENIE

o czynnościach podjętych w celu ustalenia przebiegu granic działek ewidencyjnych

Zawiadamia się zgodnie z §32 ust. 1 Rozporządzenia Ministra, Rozwoju i Technologii z dnia 15.03.2023 r., w sprawie ewidencji gruntów i budynków (Dz. U. z 2023 r. poz. 745) oraz zgłoszenia pracy geodezyjnej w Powiatowym Ośrodku Dokumentacji Geodezyjnej i Kartograficznej w **Grodzisku Mazowieckim** w dniu **15.11.2022r.** pod numerem **ID zgl. PODGIK.6640.5126.2022**, że w dniu **6.11.2023r.** o godz. **9:30** w miejscowości **Grodzisk Mazowiecki ul. GEN. J. BEMA 12** zostaną przeprowadzone czynności ustalenia przebiegu granic nieruchomości, położonej w **GRODZISKU MAZOWIECKIM Obręb 58** oznaczonych w operacie ewidencji gruntów i budynków jako działka nr **67, 110**.

W związku z powyższym, jako zainteresowani tj. właściciele działki, użytkownicy wieczystości a także osoby władające działką na zasadach samoistnego posiadania, którzy nie są znani lub nie znane jest ich miejsce pobytu, zapraszam do wzięcia udziału w opisanych czynnościach.



Prezes zarządu OGG Dariusz Szczepański

podpis geodety

ZAWIADOMIENIE

o czynnościach podjętych w celu ustalenia przebiegu granic działek ewidencyjnych

Zawiadamia się zgodnie z §32 ust. 1 Rozporządzenia Ministra, Rozwoju i Technologii z dnia 15.03.2023 r., w sprawie ewidencji gruntów i budynków (Dz. U. z 2023 r. poz. 745) oraz zgłoszenia pracy geodezyjnej w Powiatowym Ośrodku Dokumentacji Geodezyjnej i Kartograficznej w **Grodzisku Mazowieckim** w dniu **15.11.2022r.** pod numerem **ID zgl. PODGIK.6640.5126.2022**, że w dniu **6.11.2023r.** o godz. **10:00** w miejscowości **Grodzisk Mazowiecki ul. Władysława Orkana 15** zostaną przeprowadzone czynności ustalenia przebiegu granic nieruchomości, położonej w **GRODZISKU MAZOWIECKIM Obręb 58** oznaczonych w operacie ewidencji gruntów i budynków jako działka nr **35/1, 35/2, 38/1, 38/2, 38/3, 44, 52, 53, 60, 61, 64/17, 64/18**.

W związku z powyższym, jako zainteresowani tj. właściciele działki, użytkownicy wieczystości a także osoby władające działką na zasadach samoistnego posiadania, którzy nie są znani lub nie znane jest ich miejsce pobytu, zapraszam do wzięcia udziału w opisanych czynnościach.



Prezes zarządu OGG Dariusz Szczepański

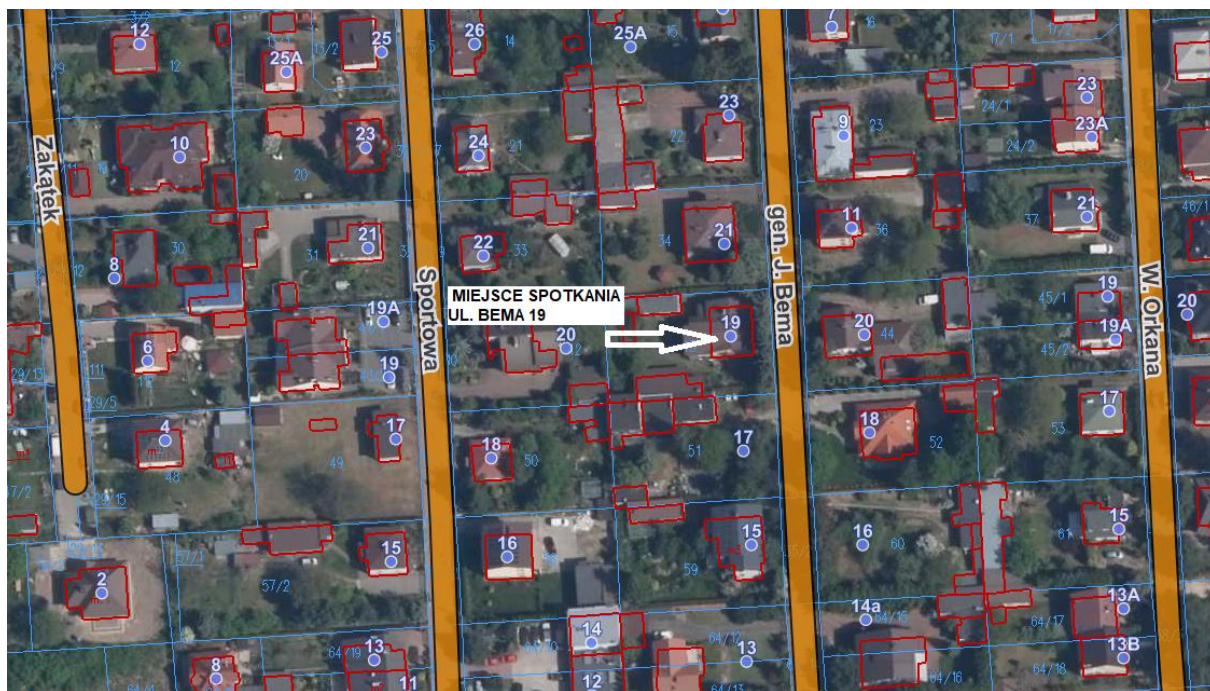
podpis geodety

ZAWIADOMIENIE

o czynnościach podjętych w celu ustalenia przebiegu granic działek ewidencyjnych

Zawiadamia się zgodnie z §32 ust. 1 Rozporządzenia Ministra, Rozwoju i Technologii z dnia 15.03.2023 r., w sprawie ewidencji gruntów i budynków (Dz. U. z 2023 r. poz. 745) oraz zgłoszenia pracy geodezyjnej w Powiatowym Ośrodku Dokumentacji Geodezyjnej i Kartograficznej w **Grodzisku Mazowieckim** w dniu **15.11.2022r.** pod numerem **ID zgl. PODGIK.6640.5126.2022**, że w dniu **6.11.2023r.** o godz. **11:00** w miejscowości **Grodzisk Mazowiecki ul. GEN. J. BEMA 19** zostaną przeprowadzone czynności ustalenia przebiegu granic nieruchomości, położonej w **GRODZISKU MAZOWIECKIM Obręb 58** oznaczonych w operacie ewidencji gruntów i budynków jako działka nr **16, 23, 35/1, 36, 37, 44**.

W związku z powyższym, jako zainteresowani tj. właściciele działki, użytkownicy wieczystości a także osoby władające działką na zasadach samoistnego posiadania, którzy nie są znani lub nie znane jest ich miejsce pobytu, zapraszam do wzięcia udziału w opisanych czynnościach.



Prezes zarządu OGG Dariusz Szczepański

podpis geodety

ZAWIADOMIENIE

o czynnościach podjętych w celu ustalenia przebiegu granic działek ewidencyjnych

Zawiadamia się zgodnie z §32 ust. 1 Rozporządzenia Ministra, Rozwoju i Technologii z dnia 15.03.2023 r., w sprawie ewidencji gruntów i budynków (Dz. U. z 2023 r. poz. 745) oraz zgłoszenia pracy geodezyjnej w Powiatowym Ośrodku Dokumentacji Geodezyjnej i Kartograficznej w **Grodzisku Mazowieckim** w dniu **15.11.2022r.** pod numerem **ID zgl. PODGIK.6640.5126.2022**, że w dniu **6.11.2023r.** o godz. **12:00** w miejscowości **Grodzisk Mazowiecki ul. Zakątek 4** zostaną przeprowadzone czynności ustalenia przebiegu granic nieruchomości, położonej w **GRODZISKU MAZOWIECKIM Obręb 58** oznaczonych w operacie ewidencji gruntów i budynków jako działka nr **29/13, 29/14, 29/15, 39, 48, 49, 56/2, 74/1, 74/21, 119, 121**.

W związku z powyższym, jako zainteresowani tj. właściciele działki, użytkownicy wieczystości a także osoby władające działką na zasadach samoistnego posiadania, którzy nie są znani lub nie znane jest ich miejsce pobytu, zapraszam do wzięcia udziału w opisanych czynnościach.



Prezes zarządu OGG Dariusz Szczepański

podpis geodety

ZAWIADOMIENIE

o czynnościach podjętych w celu ustalenia przebiegu granic działek ewidencyjnych

Zawiadamia się zgodnie z §32 ust. 1 Rozporządzenia Ministra, Rozwoju i Technologii z dnia 15.03.2023 r., w sprawie ewidencji gruntów i budynków (Dz. U. z 2023 r. poz. 745) oraz zgłoszenia pracy geodezyjnej w Powiatowym Ośrodku Dokumentacji Geodezyjnej i Kartograficznej w **Grodzisku Mazowieckim** w dniu **15.11.2022r.** pod numerem **ID zgl. PODGIK.6640.5126.2022**, że w dniu **6.11.2023r.** o godz. **13:00** w miejscowości **Grodzisk Mazowiecki ul. Sportowa 20** zostaną przeprowadzone czynności ustalenia przebiegu granic nieruchomości, położonej w **GRODZISKU MAZOWIECKIM Obręb 58** oznaczonych w operacie ewidencji gruntów i budynków jako działka nr **32/2, 32/9, 32/10, 33, 34, 35/1, 35/2, 42, 43, 50, 51, 58, 59**.

W związku z powyższym, jako zainteresowani tj. właściciele działki, użytkownicy wieczystości a także osoby władające działką na zasadach samoistnego posiadania, którzy nie są znani lub nie znane jest ich miejsce pobytu, zapraszam do wzięcia udziału w opisanych czynnościach.



Prezes zarządu OGG Dariusz Szczepański

podpis geodety

ZAWIADOMIENIE

o czynnościach podjętych w celu ustalenia przebiegu granic działek ewidencyjnych

Zawiadamia się zgodnie z §32 ust. 1 Rozporządzenia Ministra, Rozwoju i Technologii z dnia 15.03.2023 r., w sprawie ewidencji gruntów i budynków (Dz. U. z 2023 r. poz. 745) oraz zgłoszenia pracy geodezyjnej w Powiatowym Ośrodku Dokumentacji Geodezyjnej i Kartograficznej w **Grodzisku Mazowieckim** w dniu **15.11.2022r.** pod numerem **ID zgl. PODGIK.6640.5126.2022**, że w dniu **6.11.2023r.** o godz. **14:30** w miejscowości **Grodzisk Mazowiecki ul. Sportowa 20** zostaną przeprowadzone czynności ustalenia przebiegu granic nieruchomości, położonej w **GRODZISKU MAZOWIECKIM Obręb 58** oznaczonych w operacie ewidencji gruntów i budynków jako działka nr **1, 5, 14, 15, 21, 22, 32/2, 32/3, 32/4, 32/5, 32/6, 32/7, 32/8, 32/9, 33, 34, 35/1, 113**.

W związku z powyższym, jako zainteresowani tj. właściciele działki, użytkownicy wieczystości a także osoby władające działką na zasadach samoistnego posiadania, którzy nie są znani lub nie znane jest ich miejsce pobytu, zapraszam do wzięcia udziału w opisanych czynnościach.



Prezes zarządu OGG Dariusz Szczepański

podpis geodety

ZAWIADOMIENIE

o czynnościach podjętych w celu ustalenia przebiegu granic działek ewidencyjnych

Zawiadamia się zgodnie z §32 ust. 1 Rozporządzenia Ministra, Rozwoju i Technologii z dnia 15.03.2023 r., w sprawie ewidencji gruntów i budynków (Dz. U. z 2023 r. poz. 745) oraz zgłoszenia pracy geodezyjnej w Powiatowym Ośrodku Dokumentacji Geodezyjnej i Kartograficznej w **Grodzisku Mazowieckim** w dniu **15.11.2022r.** pod numerem **ID zgl. PODGIK.6640.5126.2022**, że w dniu **7.11.2023r.** o godz. **13:30** w miejscowości **Grodzisk Mazowiecki al. Mokronoskich 17A** zostaną przeprowadzone czynności ustalenia przebiegu granic nieruchomości, położonej w **GRODZISKU MAZOWIECKIM Obręb 58** oznaczonych w operacie ewidencji gruntów i budynków jako działka nr **11, 18, 29/3, 29/7, 29/8, 29/9, 29/10, 29/11, 29/12, 74/1, 74/18, 74/19, 119**.

W związku z powyższym, jako zainteresowani tj. właściciele działki, użytkownicy wieczysti a także osoby władające działką na zasadach samoistnego posiadania, którzy nie są znani lub nie znane jest ich miejsce pobytu, zapraszam do wzięcia udziału w opisanych czynnościach.



Prezes zarządu OGG Dariusz Szczepański

podpis geodety

ZAWIADOMIENIE

o czynnościach podjętych w celu ustalenia przebiegu granic działek ewidencyjnych

Zawiadamia się zgodnie z §32 ust. 1 Rozporządzenia Ministra, Rozwoju i Technologii z dnia 15.03.2023 r., w sprawie ewidencji gruntów i budynków (Dz. U. z 2023 r. poz. 745) oraz zgłoszenia pracy geodezyjnej w Powiatowym Ośrodku Dokumentacji Geodezyjnej i Kartograficznej w **Grodzisku Mazowieckim** w dniu **15.11.2022r.** pod numerem ID zgl. **PODGIK.6640.5126.2022**, że w dniu **7.11.2023r.** o godz. **14:30** w miejscowości **Grodzisk Mazowiecki al. Mokronoskich 17A** zostaną przeprowadzone czynności ustalenia przebiegu granic nieruchomości, położonej w **GRODZISKU MAZOWIECKIM Obręb 58** oznaczonych w operacie ewidencji gruntów i budynków jako działka nr **3/1, 3/2, 12, 19, 20, 29/7, 29/9, 29/11, 29/12, 30, 31.**

W związku z powyższym, jako zainteresowani tj. właściciele działki, użytkownicy wieczystości a także osoby władające działką na zasadach samoistnego posiadania, którzy nie są znani lub nie znane jest ich miejsce pobytu, zapraszam do wzięcia udziału w opisanych czynnościach.



Prezes zarządu OGG Dariusz Szczepański

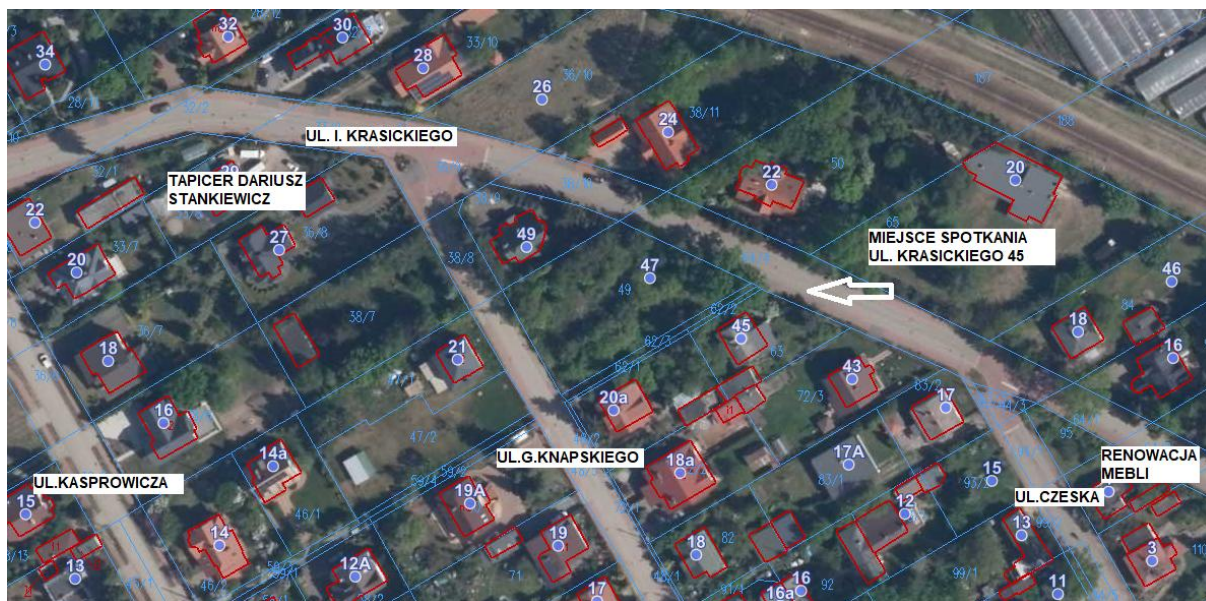
podpis geodety

ZAWIADOMIENIE

o czynnościach podjętych w celu ustalenia przebiegu granic działek ewidencyjnych

Zawiadamia się zgodnie z §32 ust. 1 Rozporządzenia Ministra, Rozwoju i Technologii z dnia 15.03.2023 r., w sprawie ewidencji gruntów i budynków (Dz. U. z 2023 r. poz. 745) oraz zgłoszenia pracy geodezyjnej w Powiatowym Ośrodku Dokumentacji Geodezyjnej i Kartograficznej w **Grodzisku Mazowieckim** w dniu **15.11.2022r.** pod numerem **ID zgl. PODGIK.6640.5126.2022**, że w dniu **7.11.2023r.** o godz. **9:00** w miejscowości **Grodzisk Mazowiecki ul. I. Krasickiego 45** zostaną przeprowadzone czynności ustalenia przebiegu granic nieruchomości, położonej w **GRODZISKU MAZOWIECKIM Obręb 51** oznaczonych w operacie ewidencji gruntów i budynków jako działka nr **49, 50, 62/2, 62/3, 63, 64/4, 65, 84**.

W związku z powyższym, jako zainteresowani tj. właściciele działki, użytkownicy wieczysti a także osoby władające działką na zasadach samoistnego posiadania, którzy nie są znani lub nie znane jest ich miejsce pobytu, zapraszam do wzięcia udziału w opisanych czynnościach.



Prezes zarządu OGG Dariusz Szczepański

podpis geodety

ZAWIADOMIENIE

o czynnościach podjętych w celu ustalenia przebiegu granic działek ewidencyjnych

Zawiadamia się zgodnie z §32 ust. 1 Rozporządzenia Ministra, Rozwoju i Technologii z dnia 15.03.2023 r., w sprawie ewidencji gruntów i budynków (Dz. U. z 2023 r. poz. 745) oraz zgłoszenia pracy geodezyjnej w Powiatowym Ośrodku Dokumentacji Geodezyjnej i Kartograficznej w **Grodzisku Mazowieckim** w dniu **15.11.2022r.** pod numerem **ID zgl. PODGIK.6640.5126.2022**, że w dniu **7.11.2023r.** o godz. **10:00** w miejscowości **Grodzisk Mazowiecki ul. I. Krasickiego 66** zostaną przeprowadzone czynności ustalenia przebiegu granic nieruchomości, położonej w **GRODZISKU MAZOWIECKIM Obręb 51** oznaczonych w operacie ewidencji gruntów i budynków jako działka nr **11, 12, 13, 14, 20, 181**.

W związku z powyższym, jako zainteresowani tj. właściciele działki, użytkownicy wieczystości a także osoby władające działką na zasadach samoistnego posiadania, którzy nie są znani lub nie znane jest ich miejsce pobytu, zapraszam do wzięcia udziału w opisanych czynnościach.



Prezes zarządu OGG Dariusz Szczepański
podpis geodety

ZAWIADOMIENIE

o czynnościach podjętych w celu ustalenia przebiegu granic działek ewidencyjnych

Zawiadamia się zgodnie z §32 ust. 1 Rozporządzenia Ministra, Rozwoju i Technologii z dnia 15.03.2023 r., w sprawie ewidencji gruntów i budynków (Dz. U. z 2023 r. poz. 745) oraz zgłoszenia pracy geodezyjnej w Powiatowym Ośrodku Dokumentacji Geodezyjnej i Kartograficznej w **Grodzisku Mazowieckim** w dniu **15.11.2022r.** pod numerem **ID zgl. PODGIK.6640.5126.2022**, że w dniu **7.11.2023r.** o godz. **11:00** w miejscowości **Grodzisk Mazowiecki ul. I. Krasickiego 63** zostaną przeprowadzone czynności ustalenia przebiegu granic nieruchomości, położonej w **GRODZISKU MAZOWIECKIM Obręb 51** oznaczonych w operacie ewidencji gruntów i budynków jako działka nr **6, 7, 8, 9, 20, 26**.

W związku z powyższym, jako zainteresowani tj. właściciele działki, użytkownicy wieczysti a także osoby władające działką na zasadach samoistnego posiadania, którzy nie są znani lub nie znane jest ich miejsce pobytu, zapraszam do wzięcia udziału w opisanych czynnościach.



Prezes zarządu OGG Dariusz Szczepański

podpis geodety

ZAWIADOMIENIE

o czynnościach podjętych w celu ustalenia przebiegu granic działek ewidencyjnych

Zawiadamia się zgodnie z §32 ust. 1 Rozporządzenia Ministra, Rozwoju i Technologii z dnia 15.03.2023 r., w sprawie ewidencji gruntów i budynków (Dz. U. z 2023 r. poz. 745) oraz zgłoszenia pracy geodezyjnej w Powiatowym Ośrodku Dokumentacji Geodezyjnej i Kartograficznej w **Grodzisku Mazowieckim** w dniu **15.11.2022r.** pod numerem **ID zgl. PODGIK.6640.5126.2022**, że w dniu **7.11.2023r.** o godz. **12:00** w miejscowości **Grodzisk Mazowiecki ul. Tylna 31** zostaną przeprowadzone czynności ustalenia przebiegu granic nieruchomości, położonej w **GRODZISKU MAZOWIECKIM Obręb 51** oznaczonych w operacie ewidencji gruntów i budynków jako działka nr **2, 3, 4/1, 16, 17, 18, 19/3, 19/4, 19/5, 22/1, 34, 51/2**.

W związku z powyższym, jako zainteresowani tj. właściciele działki, użytkownicy wieczysti a także osoby władające działką na zasadach samoistnego posiadania, którzy nie są znani lub nie znane jest ich miejsce pobytu, zapraszam do wzięcia udziału w opisanych czynnościach.



Prezes zarządu OGG Dariusz Szczepański

podpis geodety

ZAWIADOMIENIE

o czynnościach podjętych w celu ustalenia przebiegu granic działek ewidencyjnych

Zawiadamia się zgodnie z §32 ust. 1 Rozporządzenia Ministra, Rozwoju i Technologii z dnia 15.03.2023 r., w sprawie ewidencji gruntów i budynków (Dz. U. z 2023 r. poz. 745) oraz zgłoszenia pracy geodezyjnej w Powiatowym Ośrodku Dokumentacji Geodezyjnej i Kartograficznej w **Grodzisku Mazowieckim** w dniu **15.11.2022r.** pod numerem **ID zgl. PODGIK.6640.5126.2022**, że w dniu **7.11.2023r.** o godz. **13:00** w miejscowości **Grodzisk Mazowiecki ul. Tylna 5** zostaną przeprowadzone czynności ustalenia przebiegu granic nieruchomości, położonej w **GRODZISKU MAZOWIECKIM Obręb 51** oznaczonych w operacie ewidencji gruntów i budynków jako działka nr **19/5, 51/2, 123, 128, 132, 133**.

W związku z powyższym, jako zainteresowani tj. właściciele działki, użytkownicy wieczystości a także osoby władające działką na zasadach samoistnego posiadania, którzy nie są znani lub nie znane jest ich miejsce pobytu, zapraszam do wzięcia udziału w opisanych czynnościach.



Prezes zarządu OGG Dariusz Szczepański

podpis geodety

ZAWIADOMIENIE

o czynnościach podjętych w celu ustalenia przebiegu granic działek ewidencyjnych

Zawiadamia się zgodnie z §32 ust. 1 Rozporządzenia Ministra, Rozwoju i Technologii z dnia 15.03.2023 r., w sprawie ewidencji gruntów i budynków (Dz. U. z 2023 r. poz. 745) oraz zgłoszenia pracy geodezyjnej w Powiatowym Ośrodku Dokumentacji Geodezyjnej i Kartograficznej w **Grodzisku Mazowieckim** w dniu **15.11.2022r.** pod numerem **ID zgl. PODGIK.6640.5126.2022**, że w dniu **7.11.2023r.** o godz. **14:00** w miejscowości **Grodzisk Mazowiecki ul. Tylna 21a** zostaną przeprowadzone czynności ustalenia przebiegu granic nieruchomości, położonej w **GRODZISKU MAZOWIECKIM Obręb 51** oznaczonych w operacie ewidencji gruntów i budynków jako działka nr **19/5, 38/2, 40, 41, 42/1, 42/2, 53/1, 53/2, 53/3, 54, 177**.

W związku z powyższym, jako zainteresowani tj. właściciele działki, użytkownicy wieczysti a także osoby władające działką na zasadach samoistnego posiadania, którzy nie są znani lub nie znane jest ich miejsce pobytu, zapraszam do wzięcia udziału w opisanych czynnościach.



Prezes zarządu OGG Dariusz Szczepański

podpis geodety

ZAWIADOMIENIE

o czynnościach podjętych w celu ustalenia przebiegu granic działek ewidencyjnych

Zawiadamia się zgodnie z §32 ust. 1 Rozporządzenia Ministra, Rozwoju i Technologii z dnia 15.03.2023 r., w sprawie ewidencji gruntów i budynków (Dz. U. z 2023 r. poz. 745) oraz zgłoszenia pracy geodezyjnej w Powiatowym Ośrodku Dokumentacji Geodezyjnej i Kartograficznej w **Grodzisku Mazowieckim** w dniu **15.11.2022r.** pod numerem **ID zgl. PODGIK.6640.5126.2022**, że w dniu **7.11.2023r.** o godz. **15:00** w miejscowości **Grodzisk Mazowiecki ul. Tylna 21a** zostaną przeprowadzone czynności ustalenia przebiegu granic nieruchomości, położonej w **GRODZISKU MAZOWIECKIM Obręb 51** oznaczonych w operacie ewidencji gruntów i budynków jako działka nr **19/5, 52/1, 51/2, 52/2, 52/3, 52/4, 74, 75, 76, 85/1**.

W związku z powyższym, jako zainteresowani tj. właściciele działki, użytkownicy wieczysti a także osoby władające działką na zasadach samoistnego posiadania, którzy nie są znani lub nie znane jest ich miejsce pobytu, zapraszam do wzięcia udziału w opisanych czynnościach.



Prezes zarządu OGG Dariusz Szczepański

podpis geodety

ZAWIADOMIENIE

o czynnościach podjętych w celu ustalenia przebiegu granic działek ewidencyjnych

Zawiadamia się zgodnie z §32 ust. 1 Rozporządzenia Ministra, Rozwoju i Technologii z dnia 15.03.2023 r., w sprawie ewidencji gruntów i budynków (Dz. U. z 2023 r. poz. 745) oraz zgłoszenia pracy geodezyjnej w Powiatowym Ośrodku Dokumentacji Geodezyjnej i Kartograficznej w **Grodzisku Mazowieckim** w dniu **15.11.2022r.** pod numerem **ID zgl. PODGIK.6640.5126.2022**, że w dniu **7.11.2023r.** o godz. **8:00** w miejscowości **Grodzisk Mazowiecki ul. Dąbrówki 4** zostaną przeprowadzone czynności ustalenia przebiegu granic nieruchomości, położonej w **GRODZISKU MAZOWIECKIM Obręb 61** oznaczonych w operacie ewidencji gruntów i budynków jako działka nr **4/4, 4/6, 4/7, 4/8**.

W związku z powyższym, jako zainteresowani tj. właściciele działki, użytkownicy wieczystości a także osoby władające działką na zasadach samoistnego posiadania, którzy nie są znani lub nie znane jest ich miejsce pobytu, zapraszam do wzięcia udziału w opisanych czynnościach.



Prezes zarządu OGG Dariusz Szczepański

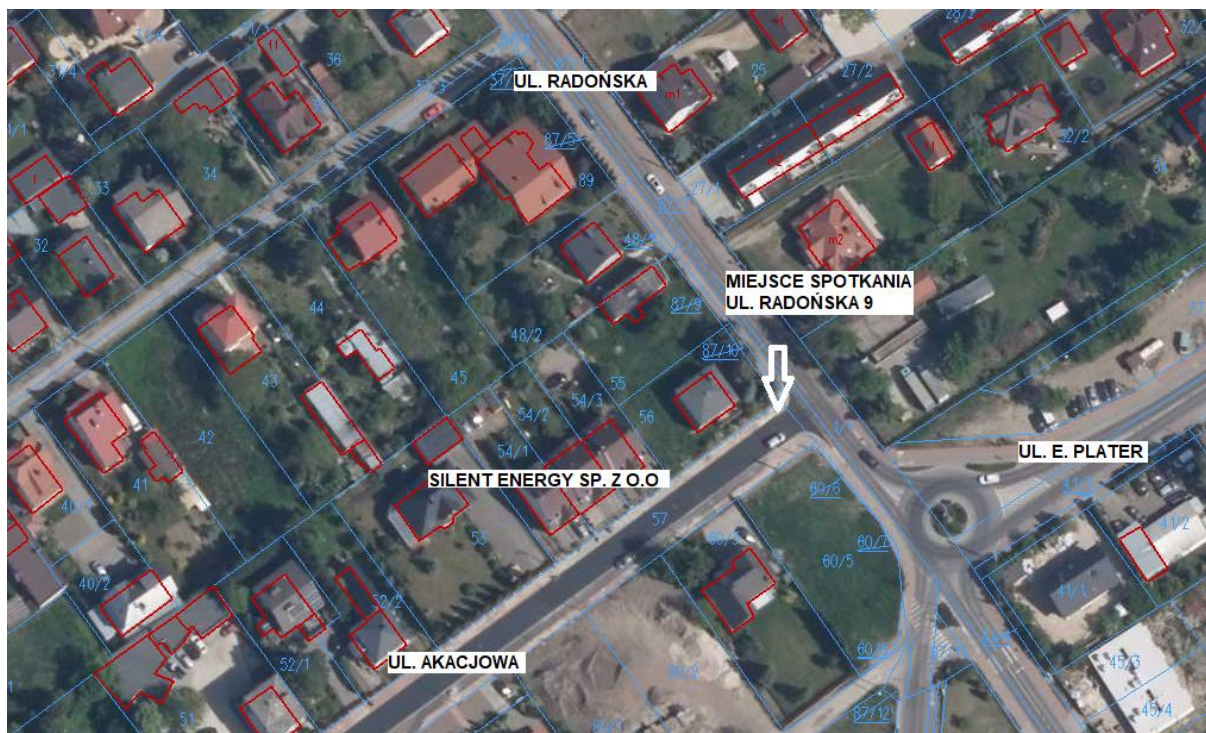
podpis geodety

ZAWIADOMIENIE

o czynnościach podjętych w celu ustalenia przebiegu granic działek ewidencyjnych

Zawiadamia się zgodnie z §32 ust. 1 Rozporządzenia Ministra, Rozwoju i Technologii z dnia 15.03.2023 r., w sprawie ewidencji gruntów i budynków (Dz. U. z 2023 r. poz. 745) oraz zgłoszenia pracy geodezyjnej w Powiatowym Ośrodku Dokumentacji Geodezyjnej i Kartograficznej w **Grodzisku Mazowieckim** w dniu **15.11.2022r.** pod numerem **ID zgl. PODGIK.6640.5126.2022**, że w dniu **7.11.2023r.** o godz. **13:00** w miejscowości **Grodzisk Mazowiecki ul. Radońska 9** zostaną przeprowadzone czynności ustalenia przebiegu granic nieruchomości, położonej w **GRODZISKU MAZOWIECKIM Obręb 66** oznaczonych w operacie ewidencji gruntów i budynków jako działka nr **48/1, 48/2, 55, 56, 87/1, 87/6, 87/7, 87/8, 87/9, 87/10**.

W związku z powyższym, jako zainteresowani tj. właściciele działki, użytkownicy wieczystości a także osoby władające działką na zasadach samoistnego posiadania, którzy nie są znani lub nie znane jest ich miejsce pobytu, zapraszam do wzięcia udziału w opisanych czynnościach.



Prezes zarządu OGG Dariusz Szczepański
podpis geodety

ZAWIADOMIENIE

o czynnościach podjętych w celu ustalenia przebiegu granic działek ewidencyjnych

Zawiadamia się zgodnie z §32 ust. 1 Rozporządzenia Ministra, Rozwoju i Technologii z dnia 15.03.2023 r., w sprawie ewidencji gruntów i budynków (Dz. U. z 2023 r. poz. 745) oraz zgłoszenia pracy geodezyjnej w Powiatowym Ośrodku Dokumentacji Geodezyjnej i Kartograficznej w **Grodzisku Mazowieckim** w dniu **15.11.2022r.** pod numerem **ID zgl. PODGIK.6640.5126.2022**, że w dniu **7.11.2023r.** o godz. **14:00** w miejscowości **Grodzisk Mazowiecki ul. Żwirowa 7a (skrzyżowanie)** zostaną przeprowadzone czynności ustalenia przebiegu granic nieruchomości, położonej w **GRODZISKU MAZOWIECKIM Obręb 66** oznaczonych w operacie ewidencji gruntów i budynków jako działka nr **87/1, 87/2, 87/12, 88/3**.

W związku z powyższym, jako zainteresowani tj. właściciele działki, użytkownicy wieczystości a także osoby władające działką na zasadach samoistnego posiadania, którzy nie są znani lub nie znane jest ich miejsce pobytu, zapraszam do wzięcia udziału w opisanych czynnościach.



Prezes zarządu OGG Dariusz Szczepański

podpis geodety

ZAWIADOMIENIE

o czynnościach podjętych w celu ustalenia przebiegu granic działek ewidencyjnych

Zawiadamia się zgodnie z §32 ust. 1 Rozporządzenia Ministra, Rozwoju i Technologii z dnia 15.03.2023 r., w sprawie ewidencji gruntów i budynków (Dz. U. z 2023 r. poz. 745) oraz zgłoszenia pracy geodezyjnej w Powiatowym Ośrodku Dokumentacji Geodezyjnej i Kartograficznej w **Grodzisku Mazowieckim** w dniu **15.11.2022r.** pod numerem **ID zgl. PODGIK.6640.5126.2022**, że w dniu **7.11.2023r.** o godz. **14:30** w miejscowości **Grodzisk Mazowiecki ul. Olszowa 5** zostaną przeprowadzone czynności ustalenia przebiegu granic nieruchomości, położonej w **GRODZISKU MAZOWIECKIM Obręb 66** oznaczonych w operacie ewidencji gruntów i budynków jako działka nr **41, 42, 43, 44, 45, 48/2, 51, 52/1, 52/2, 53**.

W związku z powyższym, jako zainteresowani tj. właściciele działki, użytkownicy wieczystości a także osoby władające działką na zasadach samoistnego posiadania, którzy nie są znani lub nie znane jest ich miejsce pobytu, zapraszam do wzięcia udziału w opisanych czynnościach.



Prezes zarządu OGG Dariusz Szczepański

podpis geodety

ZAWIADOMIENIE

o czynnościach podjętych w celu ustalenia przebiegu granic działek ewidencyjnych

Zawiadamia się zgodnie z §32 ust. 1 Rozporządzenia Ministra, Rozwoju i Technologii z dnia 15.03.2023 r., w sprawie ewidencji gruntów i budynków (Dz. U. z 2023 r. poz. 745) oraz zgłoszenia pracy geodezyjnej w Powiatowym Ośrodku Dokumentacji Geodezyjnej i Kartograficznej w **Grodzisku Mazowieckim** w dniu **15.11.2022r.** pod numerem **ID zgl. PODGIK.6640.5126.2022**, że w dniu **7.11.2023r.** o godz. **8:00** w miejscowości **Grodzisk Mazowiecki ul. Przewodników Pracy 2** zostaną przeprowadzone czynności ustalenia przebiegu granic nieruchomości, położonej w **GRODZISKU MAZOWIECKIM Obręb 67** oznaczonych w operacie ewidencji gruntów i budynków jako działka nr **50, 51**.

W związku z powyższym, jako zainteresowani tj. właściciele działki, użytkownicy wieczystości a także osoby władające działką na zasadach samoistnego posiadania, którzy nie są znani lub nie znane jest ich miejsce pobytu, zapraszam do wzięcia udziału w opisanych czynnościach.



Prezes zarządu OGG Dariusz Szczepański
podpis geodety

ZAWIADOMIENIE

o czynnościach podjętych w celu ustalenia przebiegu granic działek ewidencyjnych

Zawiadamia się zgodnie z §32 ust. 1 Rozporządzenia Ministra, Rozwoju i Technologii z dnia 15.03.2023 r., w sprawie ewidencji gruntów i budynków (Dz. U. z 2023 r. poz. 745) oraz zgłoszenia pracy geodezyjnej w Powiatowym Ośrodku Dokumentacji Geodezyjnej i Kartograficznej w **Grodzisku Mazowieckim** w dniu **15.11.2022r.** pod numerem **ID zgl. PODGIK.6640.5126.2022**, że w dniu **7.11.2023r.** o godz. **8:30** w miejscowości **Grodzisk Mazowiecki ul. Przewodników Pracy 2** zostaną przeprowadzone czynności ustalenia przebiegu granic nieruchomości, położonej w **GRODZISKU MAZOWIECKIM Obręb 67** oznaczonych w operacie ewidencji gruntów i budynków jako działka nr **45/2, 49**.

W związku z powyższym, jako zainteresowani tj. właściciele działki, użytkownicy wieczystości a także osoby władające działką na zasadach samoistnego posiadania, którzy nie są znani lub nie znane jest ich miejsce pobytu, zapraszam do wzięcia udziału w opisanych czynnościach.



Prezes zarządu OGG Dariusz Szczepański
podpis geodety

ZAWIADOMIENIE

o czynnościach podjętych w celu ustalenia przebiegu granic działek ewidencyjnych

Zawiadamia się zgodnie z §32 ust. 1 Rozporządzenia Ministra, Rozwoju i Technologii z dnia 15.03.2023 r., w sprawie ewidencji gruntów i budynków (Dz. U. z 2023 r. poz. 745) oraz zgłoszenia pracy geodezyjnej w Powiatowym Ośrodku Dokumentacji Geodezyjnej i Kartograficznej w **Grodzisku Mazowieckim** w dniu **15.11.2022r.** pod numerem **ID zgl. PODGIK.6640.5126.2022**, że w dniu **7.11.2023r.** o godz. **9:00** w miejscowości **Grodzisk Mazowiecki ul. E. Plater 1 c** zostaną przeprowadzone czynności ustalenia przebiegu granic nieruchomości, położonej w **GRODZISKU MAZOWIECKIM Obręb 67** oznaczonych w operacie ewidencji gruntów i budynków jako działka nr **39/1, 39/2, 41/1, 41/2, 41/3, 41/4**.

W związku z powyższym, jako zainteresowani tj. właściciele działki, użytkownicy wieczysti a także osoby władające działką na zasadach samoistnego posiadania, którzy nie są znani lub nie znane jest ich miejsce pobytu, zapraszam do wzięcia udziału w opisanych czynnościach.



Prezes zarządu OGG Dariusz Szczepański

podpis geodety

ZAWIADOMIENIE

o czynnościach podjętych w celu ustalenia przebiegu granic działek ewidencyjnych

Zawiadamia się zgodnie z §32 ust. 1 Rozporządzenia Ministra, Rozwoju i Technologii z dnia 15.03.2023 r., w sprawie ewidencji gruntów i budynków (Dz. U. z 2023 r. poz. 745) oraz zgłoszenia pracy geodezyjnej w Powiatowym Ośrodku Dokumentacji Geodezyjnej i Kartograficznej w **Grodzisku Mazowieckim** w dniu **15.11.2022r.** pod numerem **ID zgl. PODGIK.6640.5126.2022**, że w dniu **7.11.2023r.** o godz. **10:00** w miejscowości **Grodzisk Mazowiecki ul. Przewodników Pracy 10** zostaną przeprowadzone czynności ustalenia przebiegu granic nieruchomości, położonej w **GRODZISKU MAZOWIECKIM Obręb 67** oznaczonych w operacie ewidencji gruntów i budynków jako działka nr **35, 36**.

W związku z powyższym, jako zainteresowani tj. właściciele działki, użytkownicy wieczystości a także osoby władające działką na zasadach samoistnego posiadania, którzy nie są znani lub nie znane jest ich miejsce pobytu, zapraszam do wzięcia udziału w opisanych czynnościach.



Prezes zarządu OGG Dariusz Szczepański

podpis geodety

ZAWIADOMIENIE

o czynnościach podjętych w celu ustalenia przebiegu granic działek ewidencyjnych

Zawiadamia się zgodnie z §32 ust. 1 Rozporządzenia Ministra, Rozwoju i Technologii z dnia 15.03.2023 r., w sprawie ewidencji gruntów i budynków (Dz. U. z 2023 r. poz. 745) oraz zgłoszenia pracy geodezyjnej w Powiatowym Ośrodku Dokumentacji Geodezyjnej i Kartograficznej w **Grodzisku Mazowieckim** w dniu **15.11.2022r.** pod numerem **ID zgl. PODGIK.6640.5126.2022**, że w dniu **7.11.2023r.** o godz. **10:30** w miejscowości **Grodzisk Mazowiecki ul. Radońska 22** zostaną przeprowadzone czynności ustalenia przebiegu granic nieruchomości, położonej w **GRODZISKU MAZOWIECKIM Obręb 67** oznaczonych w operacie ewidencji gruntów i budynków jako działka nr **1/1, 1/2, 12/2, 13, 14, 15, 21, 22, 25, 26**.

W związku z powyższym, jako zainteresowani tj. właściciele działki, użytkownicy wieczystości a także osoby władające działką na zasadach samoistnego posiadania, którzy nie są znani lub nie znane jest ich miejsce pobytu, zapraszam do wzięcia udziału w opisanych czynnościach.



Prezes zarządu OGG Dariusz Szczepański

podpis geodety

ZAWIADOMIENIE

o czynnościach podjętych w celu ustalenia przebiegu granic działek ewidencyjnych

Zawiadamia się zgodnie z §32 ust. 1 Rozporządzenia Ministra, Rozwoju i Technologii z dnia 15.03.2023 r., w sprawie ewidencji gruntów i budynków (Dz. U. z 2023 r. poz. 745) oraz zgłoszenia pracy geodezyjnej w Powiatowym Ośrodku Dokumentacji Geodezyjnej i Kartograficznej w **Grodzisku Mazowieckim** w dniu **15.11.2022r.** pod numerem ID zgl. **PODGIK.6640.5126.2022**, że w dniu **7.11.2023r.** o godz. **12:00** w miejscowości **Grodzisk Mazowiecki ul. Przewodników Pracy 18** zostaną przeprowadzone czynności ustalenia przebiegu granic nieruchomości, położonej w **GRODZISKU MAZOWIECKIM Obręb 67** oznaczonych w operacie ewidencji gruntów i budynków jako działka nr z działkami sąsiednimi:

Obręb 60: 29/3,

Obręb 61: 20/1,

Obręb 67: 17, 18/2, 19, 23/4, 24, 70.

W związku z powyższym, jako zainteresowani tj. właściciele działki, użytkownicy wieczystości a także osoby władające działką na zasadach samoistnego posiadania, którzy nie są znani lub nie znane jest ich miejsce pobytu, zapraszam do wzięcia udziału w opisanych czynnościach.



Prezes zarządu OGG Dariusz Szczepański

podpis geodety

ZAWIADOMIENIE

o czynnościach podjętych w celu ustalenia przebiegu granic działek ewidencyjnych

Zawiadamia się zgodnie z §32 ust. 1 Rozporządzenia Ministra, Rozwoju i Technologii z dnia 15.03.2023 r., w sprawie ewidencji gruntów i budynków (Dz. U. z 2023 r. poz. 745) oraz zgłoszenia pracy geodezyjnej w Powiatowym Ośrodku Dokumentacji Geodezyjnej i Kartograficznej w **Grodzisku Mazowieckim** w dniu **15.11.2022r.** pod numerem **ID zgl. PODGIK.6640.5126.2022**, że w dniu **7.11.2023r.** o godz. **10:30** w miejscowości **Grodzisk Mazowiecki ul. Radońska 24 (sklep Blanka)** zostaną przeprowadzone czynności ustalenia przebiegu granic nieruchomości, położonej w **GRODZISKU MAZOWIECKIM Obręb 38** oznaczonych w operacie ewidencji gruntów i budynków jako działka nr **2, 3, 4/9, 27, 28**.

W związku z powyższym, jako zainteresowani tj. właściciele działki, użytkownicy wieczystości a także osoby władające działką na zasadach samoistnego posiadania, którzy nie są znani lub nie znane jest ich miejsce pobytu, zapraszam do wzięcia udziału w opisanych czynnościach.



Prezes zarządu OGG Dariusz Szczepański

podpis geodety

ZAWIADOMIENIE

o czynnościach podjętych w celu ustalenia przebiegu granic działek ewidencyjnych

Zawiadamia się zgodnie z §32 ust. 1 Rozporządzenia Ministra, Rozwoju i Technologii z dnia 15.03.2023 r., w sprawie ewidencji gruntów i budynków (Dz. U. z 2023 r. poz. 745) oraz zgłoszenia pracy geodezyjnej w Powiatowym Ośrodku Dokumentacji Geodezyjnej i Kartograficznej w **Grodzisku Mazowieckim** w dniu **15.11.2022r.** pod numerem **ID zgl. PODGIK.6640.5126.2022**, że w dniu **7.11.2023r.** o godz. **11:30** w miejscowości **Grodzisk Mazowiecki ul. Żyrardowska 8** zostaną przeprowadzone czynności ustalenia przebiegu granic nieruchomości, położonej w **GRODZISKU MAZOWIECKIM Obręb 38** oznaczonych w operacie ewidencji gruntów i budynków jako działka nr **6, 7**.

W związku z powyższym, jako zainteresowani tj. właściciele działki, użytkownicy wierzyci a także osoby władające działką na zasadach samoistnego posiadania, którzy nie są znani lub nie znane jest ich miejsce pobytu, zapraszam do wzięcia udziału w opisanych czynnościach.



Prezes zarządu OGG Dariusz Szczepański

podpis geodety

ZAWIADOMIENIE

o czynnościach podjętych w celu ustalenia przebiegu granic działek ewidencyjnych

Zawiadamia się zgodnie z §32 ust. 1 Rozporządzenia Ministra, Rozwoju i Technologii z dnia 15.03.2023 r., w sprawie ewidencji gruntów i budynków (Dz. U. z 2023 r. poz. 745) oraz zgłoszenia pracy geodezyjnej w Powiatowym Ośrodku Dokumentacji Geodezyjnej i Kartograficznej w **Grodzisku Mazowieckim** w dniu **15.11.2022r.** pod numerem **ID zgl. PODGIK.6640.5126.2022**, że w dniu **7.11.2023r.** o godz. **12:30** w miejscowości **Grodzisk Mazowiecki ul. Żyrardowska 24 B** zostaną przeprowadzone czynności ustalenia przebiegu granic nieruchomości, położonej w **GRODZISKU MAZOWIECKIM Obręb 38** oznaczonych w operacie ewidencji gruntów i budynków jako działka nr **1/1, 1/2, 1/3, 1/4, 11**.

W związku z powyższym, jako zainteresowani tj. właściciele działki, użytkownicy wieczysti a także osoby władające działką na zasadach samoistnego posiadania, którzy nie są znani lub nie znane jest ich miejsce pobytu, zapraszam do wzięcia udziału w opisanych czynnościach.



Prezes zarządu OGG Dariusz Szczepański

podpis geodety

ZAWIADOMIENIE

o czynnościach podjętych w celu ustalenia przebiegu granic działek ewidencyjnych

Zawiadamia się zgodnie z §32 ust. 1 Rozporządzenia Ministra, Rozwoju i Technologii z dnia 15.03.2023 r., w sprawie ewidencji gruntów i budynków (Dz. U. z 2023 r. poz. 745) oraz zgłoszenia pracy geodezyjnej w Powiatowym Ośrodku Dokumentacji Geodezyjnej i Kartograficznej w **Grodzisku Mazowieckim** w dniu **15.11.2022r.** pod numerem **ID zgl. PODGIK.6640.5126.2022**, że w dniu **7.11.2023r.** o godz. **13:00** w miejscowości **Grodzisk Mazowiecki ul. Żyrardowska 20** zostaną przeprowadzone czynności ustalenia przebiegu granic nieruchomości, położonej w **GRODZISKU MAZOWIECKIM Obręb 38** oznaczonych w operacie ewidencji gruntów i budynków jako działka nr **13, 14**.

W związku z powyższym, jako zainteresowani tj. właściciele działki, użytkownicy wieczysti a także osoby władające działką na zasadach samoistnego posiadania, którzy nie są znani lub nie znane jest ich miejsce pobytu, zapraszam do wzięcia udziału w opisanych czynnościach.



Prezes zarządu OGG Dariusz Szczepański

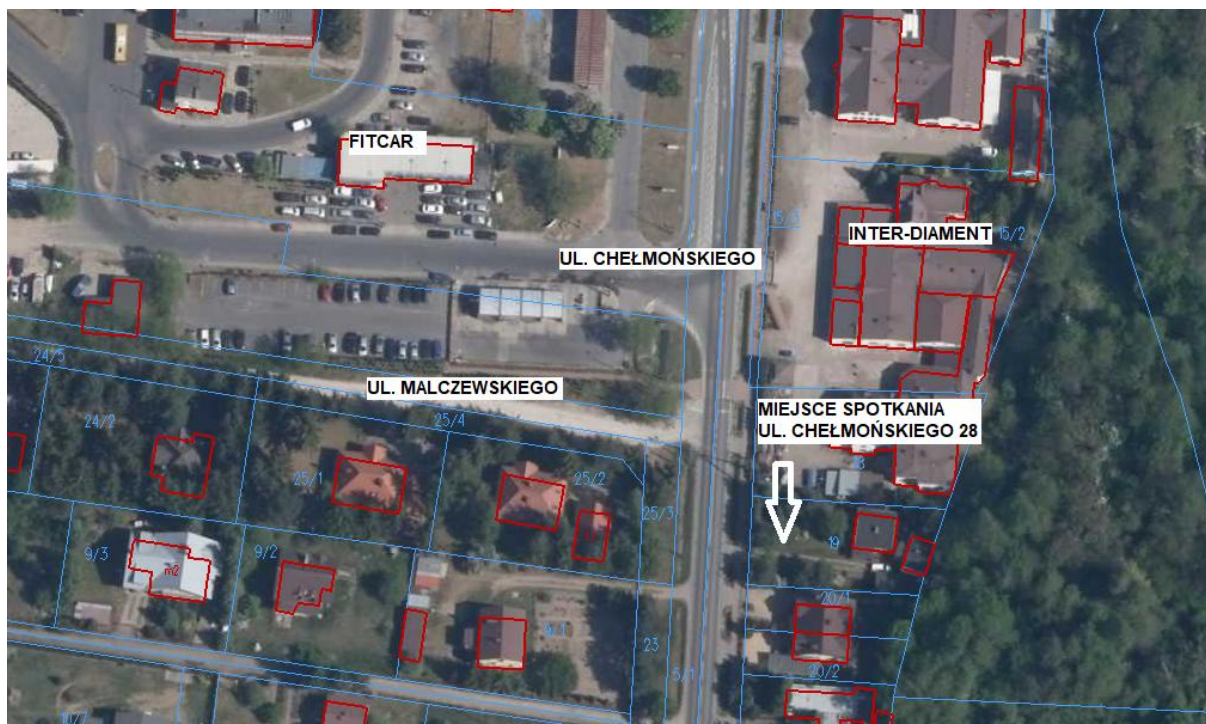
podpis geodety

ZAWIADOMIENIE

o czynnościach podjętych w celu ustalenia przebiegu granic działek ewidencyjnych

Zawiadamia się zgodnie z §32 ust. 1 Rozporządzenia Ministra, Rozwoju i Technologii z dnia 15.03.2023 r., w sprawie ewidencji gruntów i budynków (Dz. U. z 2023 r. poz. 745) oraz zgłoszenia pracy geodezyjnej w Powiatowym Ośrodku Dokumentacji Geodezyjnej i Kartograficznej w **Grodzisku Mazowieckim** w dniu **15.11.2022r.** pod numerem **ID zgl. PODGIK.6640.5126.2022**, że w dniu **7.11.2023r.** o godz. **8:00** w miejscowości **Grodzisk Mazowiecki ul. J. Chelmońskiego 28** zostaną przeprowadzone czynności ustalenia przebiegu granic nieruchomości, położonej w **GRODZISKU MAZOWIECKIM Obręb 55** oznaczonych w operacie ewidencji gruntów i budynków jako działka nr **14, 18, 19, 21/1**.

W związku z powyższym, jako zainteresowani tj. właściciele działki, użytkownicy wieczystości a także osoby władające działką na zasadach samoistnego posiadania, którzy nie są znani lub nie znane jest ich miejsce pobytu, zapraszam do wzięcia udziału w opisanych czynnościach.



Prezes zarządu OGG Dariusz Szczepański

podpis geodety

ZAWIADOMIENIE

o czynnościach podjętych w celu ustalenia przebiegu granic działek ewidencyjnych

Zawiadamia się zgodnie z §32 ust. 1 Rozporządzenia Ministra, Rozwoju i Technologii z dnia 15.03.2023 r., w sprawie ewidencji gruntów i budynków (Dz. U. z 2023 r. poz. 745) oraz zgłoszenia pracy geodezyjnej w Powiatowym Ośrodku Dokumentacji Geodezyjnej i Kartograficznej w **Grodzisku Mazowieckim** w dniu **15.11.2022r.** pod numerem **ID zgl. PODGIK.6640.5126.2022**, że w dniu **7.11.2023r.** o godz. **9:00** w miejscowości **Grodzisk Mazowiecki ul. Daleka 11B** zostaną przeprowadzone czynności ustalenia przebiegu granic nieruchomości, położonej w **GRODZISKU MAZOWIECKIM Obręb 55** oznaczonych w operacie ewidencji gruntów i budynków jako działka nr **16/12, 17/1, 17/2**.

W związku z powyższym, jako zainteresowani tj. właściciele działki, użytkownicy wieczystości a także osoby władające działką na zasadach samoistnego posiadania, którzy nie są znani lub nie znane jest ich miejsce pobytu, zapraszam do wzięcia udziału w opisanych czynnościach.



Prezes zarządu OGG Dariusz Szczepański

podpis geodety

ZAWIADOMIENIE

o czynnościach podjętych w celu ustalenia przebiegu granic działek ewidencyjnych

Zawiadamia się zgodnie z §32 ust. 1 Rozporządzenia Ministra, Rozwoju i Technologii z dnia 15.03.2023 r., w sprawie ewidencji gruntów i budynków (Dz. U. z 2023 r. poz. 745) oraz zgłoszenia pracy geodezyjnej w Powiatowym Ośrodku Dokumentacji Geodezyjnej i Kartograficznej w **Grodzisku Mazowieckim** w dniu **15.11.2022r.** pod numerem **ID zgl. PODGIK.6640.5126.2022**, że w dniu **7.11.2023r.** o godz. **9:30** w miejscowości **Grodzisk Mazowiecki ul. Daleka 7B** zostaną przeprowadzone czynności ustalenia przebiegu granic nieruchomości, położonej w **GRODZISKU MAZOWIECKIM Obręb 55** oznaczonych w operacie ewidencji gruntów i budynków jako działka nr **30/2, 30/4**.

W związku z powyższym, jako zainteresowani tj. właściciele działki, użytkownicy wieczystości a także osoby władające działką na zasadach samoistnego posiadania, którzy nie są znani lub nie znane jest ich miejsce pobytu, zapraszam do wzięcia udziału w opisanych czynnościach.



Prezes zarządu OGG Dariusz Szczepański

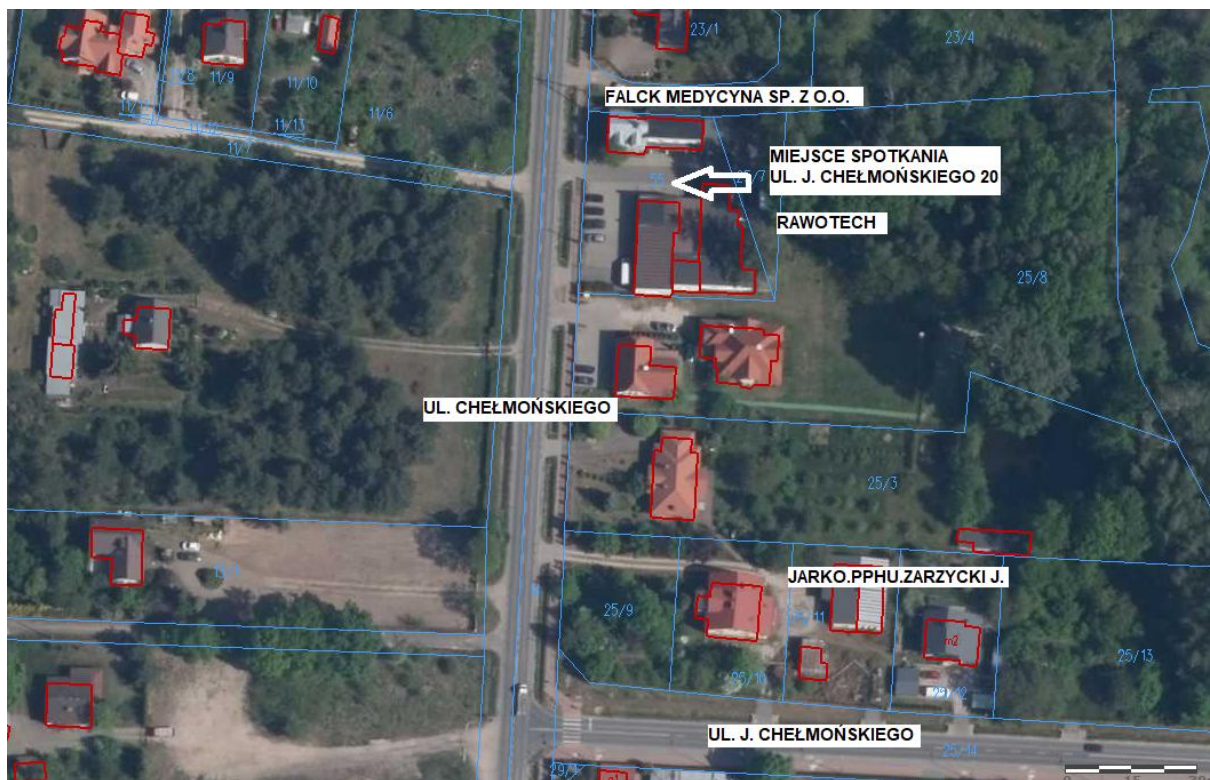
podpis geodety

ZAWIADOMIENIE

o czynnościach podjętych w celu ustalenia przebiegu granic działek ewidencyjnych

Zawiadamia się zgodnie z §32 ust. 1 Rozporządzenia Ministra, Rozwoju i Technologii z dnia 15.03.2023 r., w sprawie ewidencji gruntów i budynków (Dz. U. z 2023 r. poz. 745) oraz zgłoszenia pracy geodezyjnej w Powiatowym Ośrodku Dokumentacji Geodezyjnej i Kartograficznej w **Grodzisku Mazowieckim** w dniu **15.11.2022r.** pod numerem **ID zgl. PODGIK.6640.5126.2022**, że w dniu **7.11.2023r.** o godz. **10:00** w miejscowości **Grodzisk Mazowiecki ul. J. Chelmońskiego 20** zostaną przeprowadzone czynności ustalenia przebiegu granic nieruchomości, położonej w **GRODZISKU MAZOWIECKIM Obręb 55** oznaczonych w operacie ewidencji gruntów i budynków jako działka nr **14, 55**.

W związku z powyższym, jako zainteresowani tj. właściciele działki, użytkownicy wieczystości a także osoby władające działką na zasadach samoistnego posiadania, którzy nie są znani lub nie znane jest ich miejsce pobytu, zapraszam do wzięcia udziału w opisanych czynnościach.



Prezes zarządu OGG Dariusz Szczepański

podpis geodety

ZAWIADOMIENIE

o czynnościach podjętych w celu ustalenia przebiegu granic działek ewidencyjnych

Zawiadamia się zgodnie z §32 ust. 1 Rozporządzenia Ministra, Rozwoju i Technologii z dnia 15.03.2023 r., w sprawie ewidencji gruntów i budynków (Dz. U. z 2023 r. poz. 745) oraz zgłoszenia pracy geodezyjnej w Powiatowym Ośrodku Dokumentacji Geodezyjnej i Kartograficznej w **Grodzisku Mazowieckim** w dniu **15.11.2022r.** pod numerem **ID zgl. PODGIK.6640.5126.2022**, że w dniu **8.11.2023r.** o godz. **8:00** w miejscowości **Grodzisk Mazowiecki ul. E. Plater 9** zostaną przeprowadzone czynności ustalenia przebiegu granic nieruchomości, położonej w **GRODZISKU MAZOWIECKIM Obręb 66** oznaczonych w operacie ewidencji gruntów i budynków jako działka nr **61, 62, 63, 64, 65, 66, 67, 69/2, 86/5**.

W związku z powyższym, jako zainteresowani tj. właściciele działki, użytkownicy wieczystości a także osoby władające działką na zasadach samoistnego posiadania, którzy nie są znani lub nie znane jest ich miejsce pobytu, zapraszam do wzięcia udziału w opisanych czynnościach.



Prezes zarządu OGG Dariusz Szczepański

podpis geodety

ZAWIADOMIENIE

o czynnościach podjętych w celu ustalenia przebiegu granic działek ewidencyjnych

Zawiadamia się zgodnie z §32 ust. 1 Rozporządzenia Ministra, Rozwoju i Technologii z dnia 15.03.2023 r., w sprawie ewidencji gruntów i budynków (Dz. U. z 2023 r. poz. 745) oraz zgłoszenia pracy geodezyjnej w Powiatowym Ośrodku Dokumentacji Geodezyjnej i Kartograficznej w **Grodzisku Mazowieckim** w dniu **15.11.2022r.** pod numerem **ID zgl. PODGIK.6640.5126.2022**, że w dniu **8.11.2023r.** o godz. **9:30** w miejscowości **Grodzisk Mazowiecki ul. Olszowa 13** zostaną przeprowadzone czynności ustalenia przebiegu granic nieruchomości, położonej w **GRODZISKU MAZOWIECKIM Obręb 66** oznaczonych w operacie ewidencji gruntów i budynków jako działka nr **38, 49, 50, 51, 57, 90, 91**.

W związku z powyższym, jako zainteresowani tj. właściciele działki, użytkownicy wieczystości a także osoby władające działką na zasadach samoistnego posiadania, którzy nie są znani lub nie znane jest ich miejsce pobytu, zapraszam do wzięcia udziału w opisanych czynnościach.



Prezes zarządu OGG Dariusz Szczepański

podpis geodety

ZAWIADOMIENIE

o czynnościach podjętych w celu ustalenia przebiegu granic działek ewidencyjnych

Zawiadamia się zgodnie z §32 ust. 1 Rozporządzenia Ministra, Rozwoju i Technologii z dnia 15.03.2023 r., w sprawie ewidencji gruntów i budynków (Dz. U. z 2023 r. poz. 745) oraz zgłoszenia pracy geodezyjnej w Powiatowym Ośrodku Dokumentacji Geodezyjnej i Kartograficznej w **Grodzisku Mazowieckim** w dniu **15.11.2022r.** pod numerem **ID zgl. PODGIK.6640.5126.2022**, że w dniu **8.11.2023r.** o godz. **11:00** w miejscowości **Grodzisk Mazowiecki ul. Zagaje 9** zostaną przeprowadzone czynności ustalenia przebiegu granic nieruchomości, położonej w **GRODZISKU MAZOWIECKIM Obręb 66** oznaczonych w operacie ewidencji gruntów i budynków jako działka nr **20, 21, 26**.

W związku z powyższym, jako zainteresowani tj. właściciele działki, użytkownicy wieczysti a także osoby władające działką na zasadach samoistnego posiadania, którzy nie są znani lub nie znane jest ich miejsce pobytu, zapraszam do wzięcia udziału w opisanych czynnościach.



Prezes zarządu OGG Dariusz Szczepański

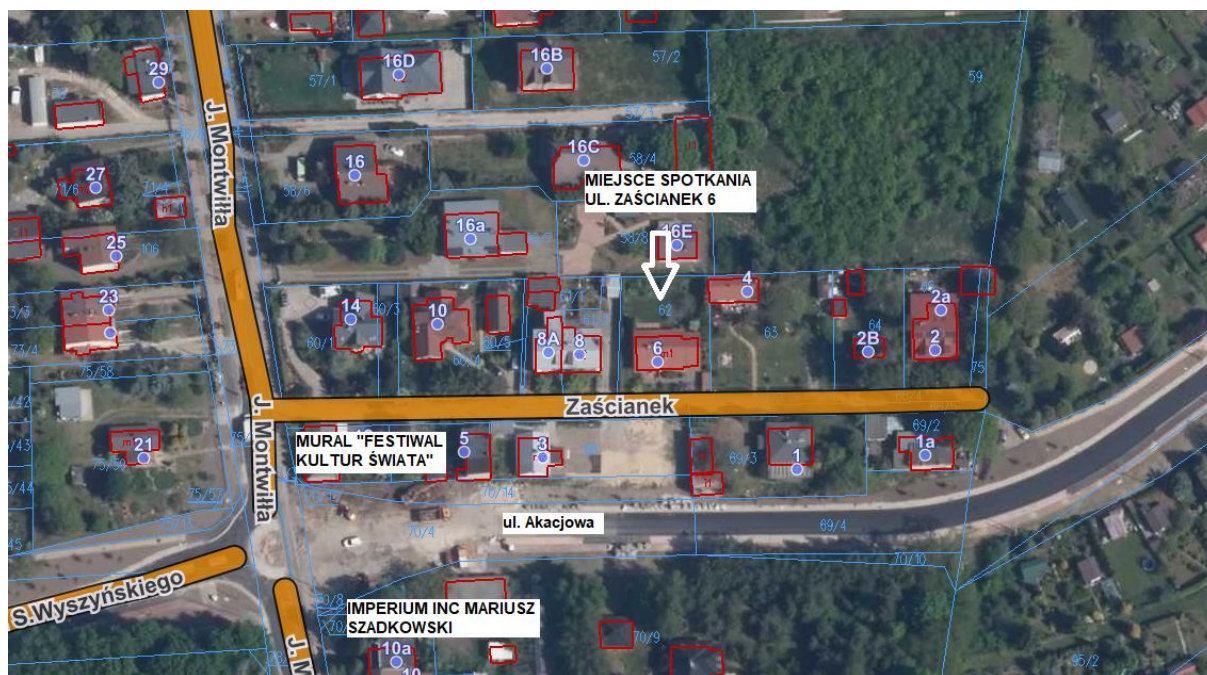
podpis geodety

ZAWIADOMIENIE

o czynnościach podjętych w celu ustalenia przebiegu granic działek ewidencyjnych

Zawiadamia się zgodnie z §32 ust. 1 Rozporządzenia Ministra, Rozwoju i Technologii z dnia 15.03.2023 r., w sprawie ewidencji gruntów i budynków (Dz. U. z 2023 r. poz. 745) oraz zgłoszenia pracy geodezyjnej w Powiatowym Ośrodku Dokumentacji Geodezyjnej i Kartograficznej w **Grodzisku Mazowieckim** w dniu **15.11.2022r.** pod numerem **ID zgl. PODGIK.6640.5126.2022**, że w dniu **8.11.2023r.** o godz. **12:30** w miejscowości **Grodzisk Mazowiecki ul. Zaścianek 6** zostaną przeprowadzone czynności ustalenia przebiegu granic nieruchomości, położonej w **GRODZISKU MAZOWIECKIM Obręb 65** oznaczonych w operacie ewidencji gruntów i budynków jako działka nr **Obręb 65: 62, 63, 64, 65, 66/3, 66/4, 66/5, 75, Obręb 66: 94/1.**

W związku z powyższym, jako zainteresowani tj. właściciele działki, użytkownicy wieczystości a także osoby władające działką na zasadach samoistnego posiadania, którzy nie są znani lub nie znane jest ich miejsce pobytu, zapraszam do wzięcia udziału w opisanych czynnościach.



Prezes zarządu OGG Dariusz Szczepański

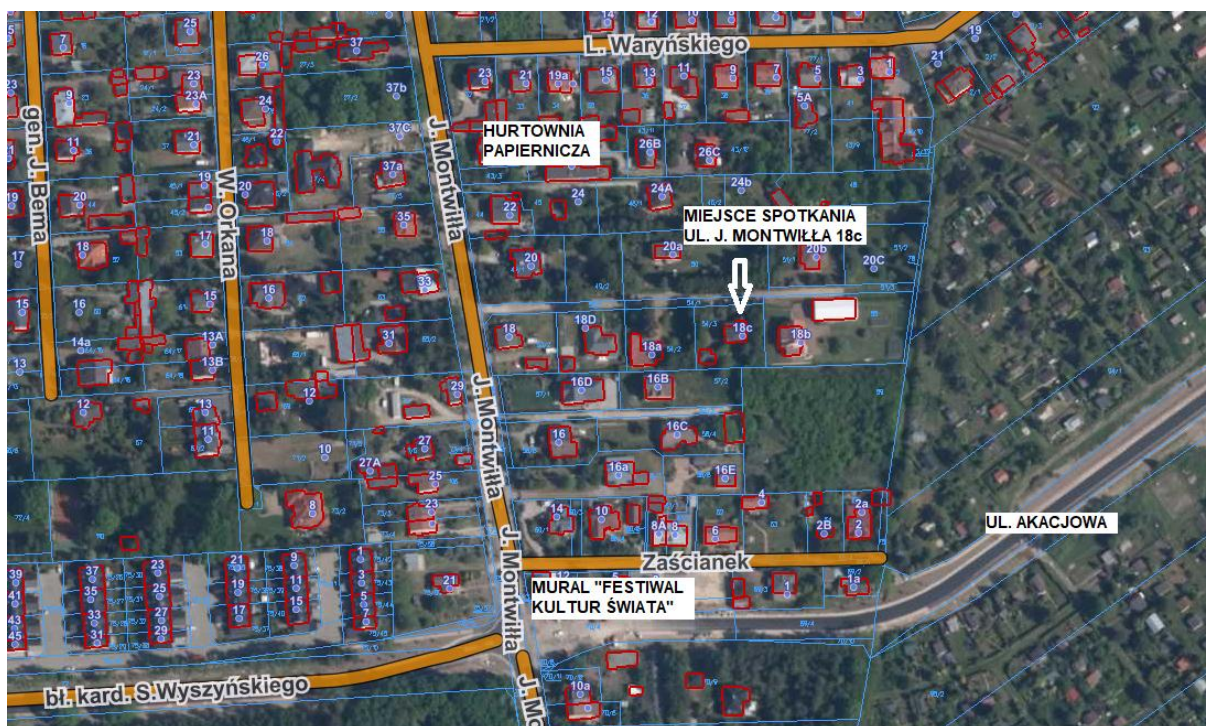
podpis geodety

ZAWIADOMIENIE

o czynnościach podjętych w celu ustalenia przebiegu granic działek ewidencyjnych

Zawiadamia się zgodnie z §32 ust. 1 Rozporządzenia Ministra, Rozwoju i Technologii z dnia 15.03.2023 r., w sprawie ewidencji gruntów i budynków (Dz. U. z 2023 r. poz. 745) oraz zgłoszenia pracy geodezyjnej w Powiatowym Ośrodku Dokumentacji Geodezyjnej i Kartograficznej w **Grodzisku Mazowieckim** w dniu **15.11.2022r.** pod numerem **ID zgl. PODGIK.6640.5126.2022**, że w dniu **8.11.2023r.** o godz. **14:00** w miejscowości **Grodzisk Mazowiecki ul. J. Montwiła 18 c** zostaną przeprowadzone czynności ustalenia przebiegu granic nieruchomości, położonej w **GRODZISKU MAZOWIECKIM Obręb 65** oznaczonych w operacie ewidencji gruntów i budynków jako działka nr **54/1, 54/2, 54/3, 55, 57/2**.

W związku z powyższym, jako zainteresowani tj. właściciele działki, użytkownicy wieczysti a także osoby władające działką na zasadach samoistnego posiadania, którzy nie są znani lub nie znane jest ich miejsce pobytu, zapraszam do wzięcia udziału w opisanych czynnościach.



Prezes zarządu OGG Dariusz Szczepański
podpis geodety

ZAWIADOMIENIE

o czynnościach podjętych w celu ustalenia przebiegu granic działek ewidencyjnych

Zawiadamia się zgodnie z §32 ust. 1 Rozporządzenia Ministra, Rozwoju i Technologii z dnia 15.03.2023 r., w sprawie ewidencji gruntów i budynków (Dz. U. z 2023 r. poz. 745) oraz zgłoszenia pracy geodezyjnej w Powiatowym Ośrodku Dokumentacji Geodezyjnej i Kartograficznej w **Grodzisku Mazowieckim** w dniu **15.11.2022r.** pod numerem **ID zgl. PODGIK.6640.5126.2022**, że w dniu **8.11.2023r.** o godz. **15:00** w miejscowości **Grodzisk Mazowiecki ul. Kłopot 9** zostaną przeprowadzone czynności ustalenia przebiegu granic nieruchomości, położonej w **GRODZISKU MAZOWIECKIM Obręb 65** oznaczonych w operacie ewidencji gruntów i budynków jako działka nr **10/1, 10/3, 10/4, 14, 15, 16, 17, 18, 24, 25, 26, 27**.

W związku z powyższym, jako zainteresowani tj. właściciele działki, użytkownicy wieczystości a także osoby władające działką na zasadach samoistnego posiadania, którzy nie są znani lub nie znane jest ich miejsce pobytu, zapraszam do wzięcia udziału w opisanych czynnościach.



Prezes zarządu OGG Dariusz Szczepański

podpis geodety

ZAWIADOMIENIE

o czynnościach podjętych w celu ustalenia przebiegu granic działek ewidencyjnych

Zawiadamia się zgodnie z §32 ust. 1 Rozporządzenia Ministra, Rozwoju i Technologii z dnia 15.03.2023 r., w sprawie ewidencji gruntów i budynków (Dz. U. z 2023 r. poz. 745) oraz zgłoszenia pracy geodezyjnej w Powiatowym Ośrodku Dokumentacji Geodezyjnej i Kartograficznej w **Grodzisku Mazowieckim** w dniu **15.11.2022r.** pod numerem **ID zgl. PODGIK.6640.5126.2022**, że w dniu **8.11.2023r.** o godz. **10:00** w miejscowości **Grodzisk Mazowiecki ul. Nadarzyńska 12** zostaną przeprowadzone czynności ustalenia przebiegu granic nieruchomości, położonej w **GRODZISKU MAZOWIECKIM Obręb 62** oznaczonych w operacie ewidencji gruntów i budynków jako działka nr **41/2, 41/4, 160/1, 160/2**.

W związku z powyższym, jako zainteresowani tj. właściciele działki, użytkownicy wieczystości a także osoby władające działką na zasadach samoistnego posiadania, którzy nie są znani lub nie znane jest ich miejsce pobytu, zapraszam do wzięcia udziału w opisanych czynnościach.

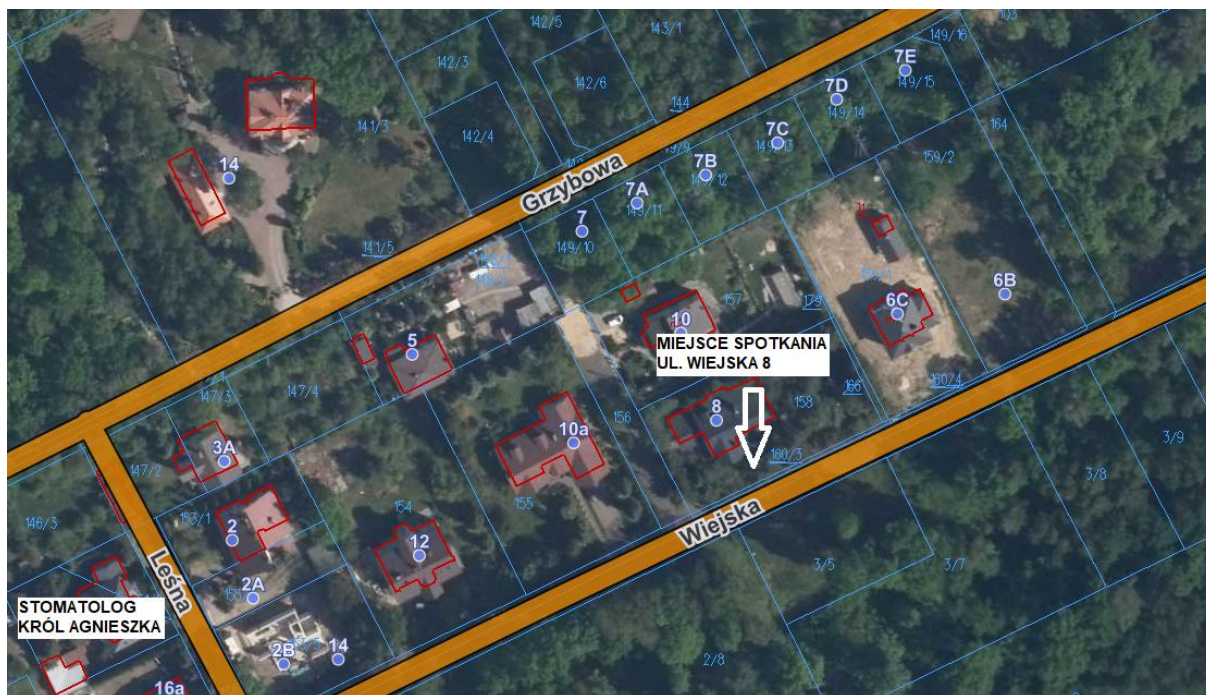


ZAWIADOMIENIE

o czynnościach podjętych w celu ustalenia przebiegu granic działek ewidencyjnych

Zawiadamia się zgodnie z §32 ust. 1 Rozporządzenia Ministra, Rozwoju i Technologii z dnia 15.03.2023 r., w sprawie ewidencji gruntów i budynków (Dz. U. z 2023 r. poz. 745) oraz zgłoszenia pracy geodezyjnej w Powiatowym Ośrodku Dokumentacji Geodezyjnej i Kartograficznej w **Grodzisku Mazowieckim** w dniu **15.11.2022r.** pod numerem **ID zgl. PODGIK.6640.5126.2022**, że w dniu **8.11.2023r.** o godz. **10:30** w miejscowości **Grodzisk Mazowiecki ul. Wiejska 8** zostaną przeprowadzone czynności ustalenia przebiegu granic nieruchomości, położonej w **GRODZISKU MAZOWIECKIM Obręb 62** oznaczonych w operacie ewidencji gruntów i budynków jako działka nr **160/1, 160/3**.

W związku z powyższym, jako zainteresowani tj. właściciele działki, użytkownicy wieczystości a także osoby władające działką na zasadach samoistnego posiadania, którzy nie są znani lub nie znane jest ich miejsce pobytu, zapraszam do wzięcia udziału w opisanych czynnościach.



Prezes zarządu OGG Dariusz Szczepański

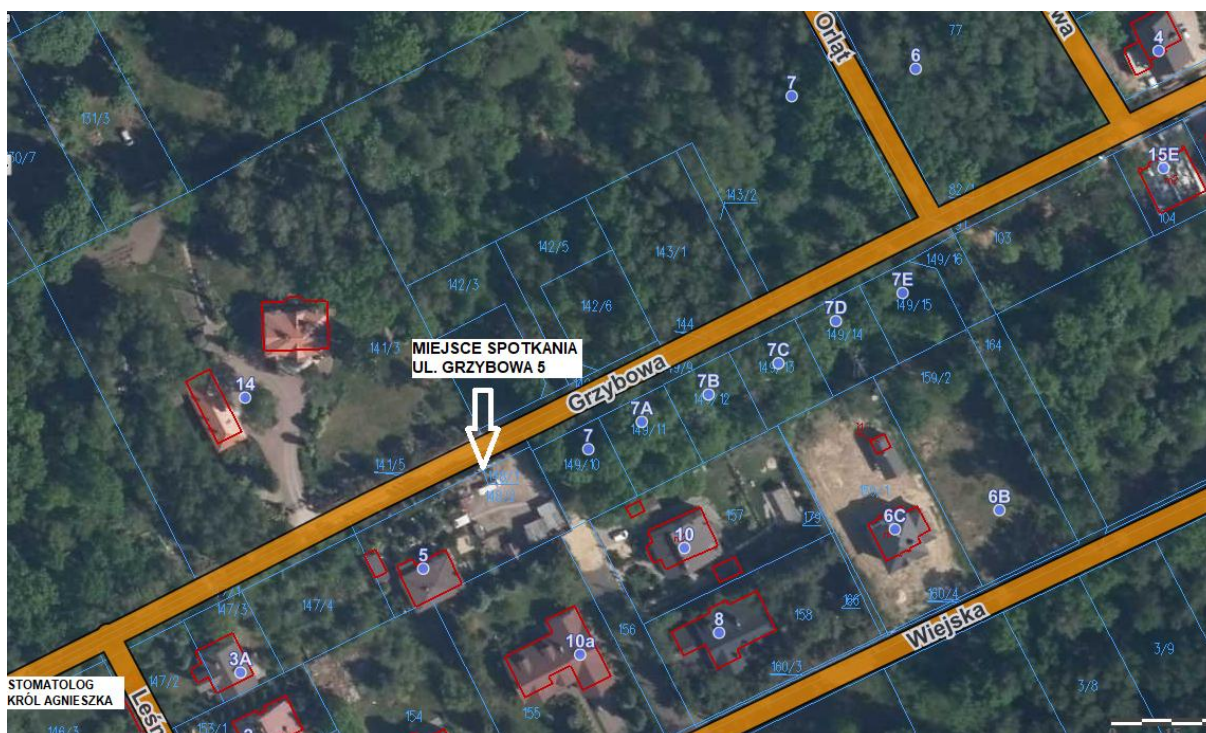
podpis geodety

ZAWIADOMIENIE

o czynnościach podjętych w celu ustalenia przebiegu granic działek ewidencyjnych

Zawiadamia się zgodnie z §32 ust. 1 Rozporządzenia Ministra, Rozwoju i Technologii z dnia 15.03.2023 r., w sprawie ewidencji gruntów i budynków (Dz. U. z 2023 r. poz. 745) oraz zgłoszenia pracy geodezyjnej w Powiatowym Ośrodku Dokumentacji Geodezyjnej i Kartograficznej w **Grodzisku Mazowieckim** w dniu **15.11.2022r.** pod numerem **ID zgl. PODGIK.6640.5126.2022**, że w dniu **8.11.2023r.** o godz. **11:00** w miejscowości **Grodzisk Mazowiecki ul. Grzybowa 5** zostaną przeprowadzone czynności ustalenia przebiegu granic nieruchomości, położonej w **GRODZISKU MAZOWIECKIM Obręb 62** oznaczonych w operacie ewidencji gruntów i budynków jako działka nr **141/4, 143/1, 143/2**.

W związku z powyższym, jako zainteresowani tj. właściciele działki, użytkownicy wieczystości a także osoby władające działką na zasadach samoistnego posiadania, którzy nie są znani lub nie znane jest ich miejsce pobytu, zapraszam do wzięcia udziału w opisanych czynnościach.



Prezes zarządu OGG Dariusz Szczepański

podpis geodety

ZAWIADOMIENIE

o czynnościach podjętych w celu ustalenia przebiegu granic działek ewidencyjnych

Zawiadamia się zgodnie z §32 ust. 1 Rozporządzenia Ministra, Rozwoju i Technologii z dnia 15.03.2023 r., w sprawie ewidencji gruntów i budynków (Dz. U. z 2023 r. poz. 745) oraz zgłoszenia pracy geodezyjnej w Powiatowym Ośrodku Dokumentacji Geodezyjnej i Kartograficznej w **Grodzisku Mazowieckim** w dniu **15.11.2022r.** pod numerem **ID zgl. PODGIK.6640.5126.2022**, że w dniu **8.11.2023r.** o godz. **11:30** w miejscowości **Grodzisk Mazowiecki ul. Przystankowa 12** zostaną przeprowadzone czynności ustalenia przebiegu granic nieruchomości, położonej w **GRODZISKU MAZOWIECKIM Obręb 62, Obręb 63** oznaczonych w operacie ewidencji gruntów i budynków jako działka nr **Obręb 62: 111/1, 111/2, 111/3, 111/4, 111/5, Obręb 63: 68/1, 68/2, 68/3, 68/4.**

W związku z powyższym, jako zainteresowani tj. właściciele działki, użytkownicy wieczystości a także osoby władające działką na zasadach samoistnego posiadania, którzy nie są znani lub nie znane jest ich miejsce pobytu, zapraszam do wzięcia udziału w opisanych czynnościach.



Prezes zarządu OGG Dariusz Szczepański

podpis geodety

ZAWIADOMIENIE

o czynnościach podjętych w celu ustalenia przebiegu granic działek ewidencyjnych

Zawiadamia się zgodnie z §32 ust. 1 Rozporządzenia Ministra, Rozwoju i Technologii z dnia 15.03.2023 r., w sprawie ewidencji gruntów i budynków (Dz. U. z 2023 r. poz. 745) oraz zgłoszenia pracy geodezyjnej w Powiatowym Ośrodku Dokumentacji Geodezyjnej i Kartograficznej w **Grodzisku Mazowieckim** w dniu **15.11.2022r.** pod numerem **ID zgl. PODGIK.6640.5126.2022**, że w dniu **8.11.2023r.** o godz. **12:00** w miejscowości **Grodzisk Mazowiecki ul. Myśliwska 6** zostaną przeprowadzone czynności ustalenia przebiegu granic nieruchomości, położonej w **GRODZISKU MAZOWIECKIM Obręb 62** oznaczonych w operacie ewidencji gruntów i budynków jako działka nr **112/5, 112/6, 112/7**.

W związku z powyższym, jako zainteresowani tj. właściciele działki, użytkownicy wieczystości a także osoby władające działką na zasadach samoistnego posiadania, którzy nie są znani lub nie znane jest ich miejsce pobytu, zapraszam do wzięcia udziału w opisanych czynnościach.



Prezes zarządu OGG Dariusz Szczepański

podpis geodety

ZAWIADOMIENIE

o czynnościach podjętych w celu ustalenia przebiegu granic działek ewidencyjnych

Zawiadamia się zgodnie z §32 ust. 1 Rozporządzenia Ministra, Rozwoju i Technologii z dnia 15.03.2023 r., w sprawie ewidencji gruntów i budynków (Dz. U. z 2023 r. poz. 745) oraz zgłoszenia pracy geodezyjnej w Powiatowym Ośrodku Dokumentacji Geodezyjnej i Kartograficznej w **Grodzisku Mazowieckim** w dniu **15.11.2022r.** pod numerem **ID zgl. PODGIK.6640.5126.2022**, że w dniu **8.11.2023r.** o godz. **12:30** w miejscowości **Grodzisk Mazowiecki ul. Leśna 11** zostaną przeprowadzone czynności ustalenia przebiegu granic nieruchomości, położonej w **GRODZISKU MAZOWIECKIM Obręb 62** oznaczonych w operacie ewidencji gruntów i budynków jako działka nr **79/1, 79/2**.

W związku z powyższym, jako zainteresowani tj. właściciele działki, użytkownicy wieczystości a także osoby władające działką na zasadach samoistnego posiadania, którzy nie są znani lub nie znane jest ich miejsce pobytu, zapraszam do wzięcia udziału w opisanych czynnościach.



Prezes zarządu OGG Dariusz Szczepański

podpis geodety

ZAWIADOMIENIE

o czynnościach podjętych w celu ustalenia przebiegu granic działek ewidencyjnych

Zawiadamia się zgodnie z §32 ust. 1 Rozporządzenia Ministra, Rozwoju i Technologii z dnia 15.03.2023 r., w sprawie ewidencji gruntów i budynków (Dz. U. z 2023 r. poz. 745) oraz zgłoszenia pracy geodezyjnej w Powiatowym Ośrodku Dokumentacji Geodezyjnej i Kartograficznej w **Grodzisku Mazowieckim** w dniu **15.11.2022r.** pod numerem **ID zgl. PODGIK.6640.5126.2022**, że w dniu **8.11.2023r.** o godz. **13:00** w miejscowości **Grodzisk Mazowiecki ul. Podgórna 16** zostaną przeprowadzone czynności ustalenia przebiegu granic nieruchomości, położonej w **GRODZISKU MAZOWIECKIM Obręb 62** oznaczonych w operacie ewidencji gruntów i budynków jako działka nr **100, 102/1, 102/2, 112/5**.

W związku z powyższym, jako zainteresowani tj. właściciele działki, użytkownicy wieczysti a także osoby władające działką na zasadach samoistnego posiadania, którzy nie są znani lub nie znane jest ich miejsce pobytu, zapraszam do wzięcia udziału w opisanych czynnościach.



Prezes zarządu OGG Dariusz Szczepański

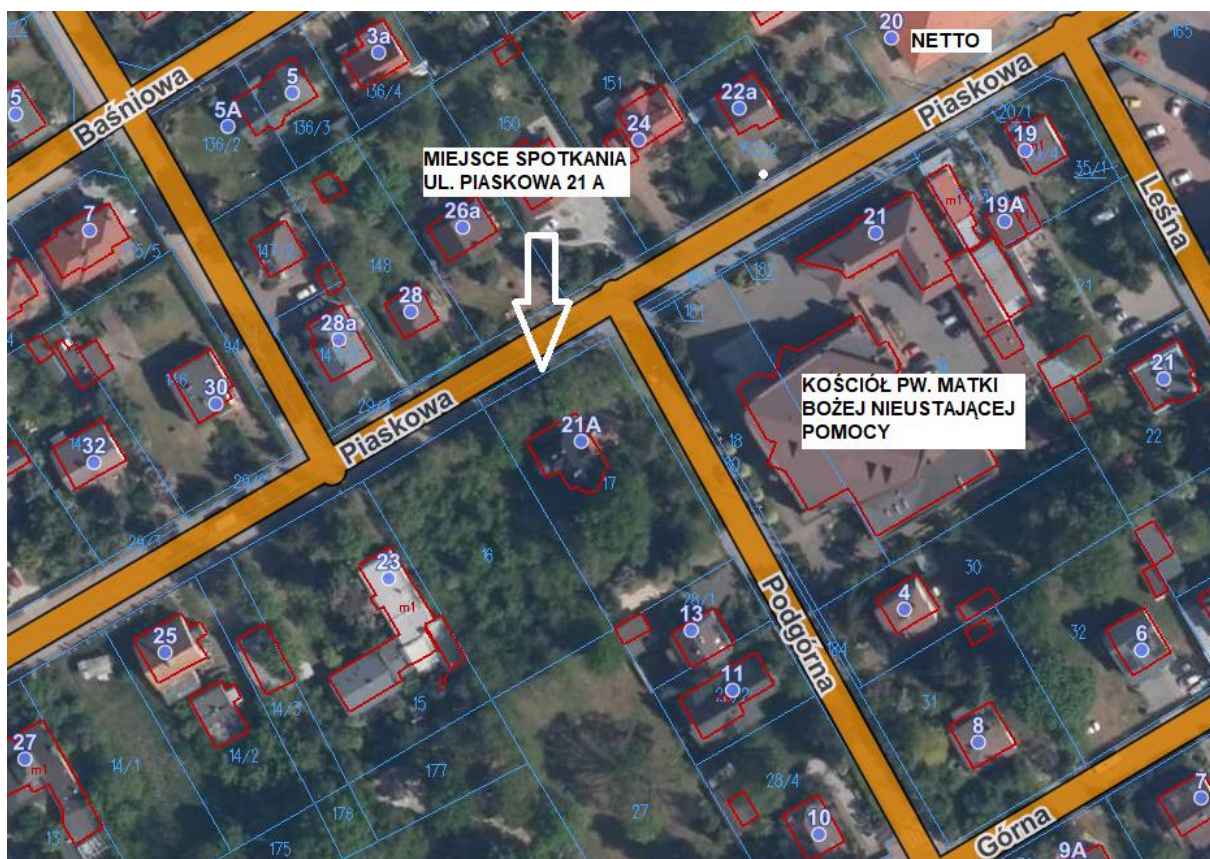
podpis geodety

ZAWIADOMIENIE

o czynnościach podjętych w celu ustalenia przebiegu granic działek ewidencyjnych

Zawiadamia się zgodnie z §32 ust. 1 Rozporządzenia Ministra, Rozwoju i Technologii z dnia 15.03.2023 r., w sprawie ewidencji gruntów i budynków (Dz. U. z 2023 r. poz. 745) oraz zgłoszenia pracy geodezyjnej w Powiatowym Ośrodku Dokumentacji Geodezyjnej i Kartograficznej w **Grodzisku Mazowieckim** w dniu **15.11.2022r.** pod numerem **ID zgl. PODGIK.6640.5126.2022**, że w dniu **8.11.2023r.** o godz. **13:30** w miejscowości **Grodzisk Mazowiecki ul. Piaskowa 21 A** zostaną przeprowadzone czynności ustalenia przebiegu granic nieruchomości, położonej w **GRODZISKU MAZOWIECKIM Obręb 62** oznaczonych w operacie ewidencji gruntów i budynków jako działka nr **185, 186**.

W związku z powyższym, jako zainteresowani tj. właściciele działki, użytkownicy wieczysti a także osoby władające działką na zasadach samoistnego posiadania, którzy nie są znani lub nie znane jest ich miejsce pobytu, zapraszam do wzięcia udziału w opisanych czynnościach.



Prezes zarządu OGG Dariusz Szczepański

podpis geodety

ZAWIADOMIENIE

o czynnościach podjętych w celu ustalenia przebiegu granic działek ewidencyjnych

Zawiadamia się zgodnie z §32 ust. 1 Rozporządzenia Ministra, Rozwoju i Technologii z dnia 15.03.2023 r., w sprawie ewidencji gruntów i budynków (Dz. U. z 2023 r. poz. 745) oraz zgłoszenia pracy geodezyjnej w Powiatowym Ośrodku Dokumentacji Geodezyjnej i Kartograficznej w **Grodzisku Mazowieckim** w dniu **15.11.2022r.** pod numerem **ID zgl. PODGIK.6640.5126.2022**, że w dniu **8.11.2023r.** o godz. **14:00** w miejscowości **Grodzisk Mazowiecki ul. Górna 13 B** zostaną przeprowadzone czynności ustalenia przebiegu granic nieruchomości, położonej w **GRODZISKU MAZOWIECKIM Obręb 62** oznaczonych w operacie ewidencji gruntów i budynków jako działka nr **40/2, 40/3, 40/5, 40/6, 61/1, 61/2, 61/3, 62, 64/1, 64/2, 64/3, 65/1, 65/2, 66, 67, 163.**

W związku z powyższym, jako zainteresowani tj. właściciele działki, użytkownicy wieczysti a także osoby władające działką na zasadach samoistnego posiadania, którzy nie są znani lub nie znane jest ich miejsce pobytu, zapraszam do wzięcia udziału w opisanych czynnościach.



Prezes zarządu OGG Dariusz Szczepański

podpis geodety

ZAWIADOMIENIE

o czynnościach podjętych w celu ustalenia przebiegu granic działek ewidencyjnych

Zawiadamia się zgodnie z §32 ust. 1 Rozporządzenia Ministra, Rozwoju i Technologii z dnia 15.03.2023 r., w sprawie ewidencji gruntów i budynków (Dz. U. z 2023 r. poz. 745) oraz zgłoszenia pracy geodezyjnej w Powiatowym Ośrodku Dokumentacji Geodezyjnej i Kartograficznej w **Grodzisku Mazowieckim** w dniu **15.11.2022r.** pod numerem **ID zgl. PODGIK.6640.5126.2022**, że w dniu **8.11.2023r.** o godz. **15:00** w miejscowości **Grodzisk Mazowiecki ul. Górna 21** zostaną przeprowadzone czynności ustalenia przebiegu granic nieruchomości, położonej w **GRODZISKU MAZOWIECKIM Obręb 62** oznaczonych w operacie ewidencji gruntów i budynków jako działka nr **40/2, 40/4, 49/1, 49/2, 49/3, 49/4, 61/3, 61/4, 61/5, 112/3, 112/4, 112/5, 118/1, 118/2, 118/3, 118/4, 118/5, 118/6**.

W związku z powyższym, jako zainteresowani tj. właściciele działki, użytkownicy wieczysti a także osoby władające działką na zasadach samoistnego posiadania, którzy nie są znani lub nie znane jest ich miejsce pobytu, zapraszam do wzięcia udziału w opisanych czynnościach.



Prezes zarządu OGG Dariusz Szczepański

podpis geodety

ZAWIADOMIENIE

o czynnościach podjętych w celu ustalenia przebiegu granic działek ewidencyjnych

Zawiadamia się zgodnie z §32 ust. 1 Rozporządzenia Ministra, Rozwoju i Technologii z dnia 15.03.2023 r., w sprawie ewidencji gruntów i budynków (Dz. U. z 2023 r. poz. 745) oraz zgłoszenia pracy geodezyjnej w Powiatowym Ośrodku Dokumentacji Geodezyjnej i Kartograficznej w **Grodzisku Mazowieckim** w dniu **15.11.2022r.** pod numerem **ID zgl. PODGIK.6640.5126.2022**, że w dniu **8.11.2023r.** o godz. **8:00** w miejscowości **Grodzisk Mazowiecki ul. Nadarzyńska 10** zostaną przeprowadzone czynności ustalenia przebiegu granic nieruchomości, położonej w **GRODZISKU MAZOWIECKIM Obręb 72** oznaczonych w operacie ewidencji gruntów i budynków jako działka nr **1/1, 1/2, 16/1, 16/2**.

W związku z powyższym, jako zainteresowani tj. właściciele działki, użytkownicy wieczysti a także osoby władające działką na zasadach samoistnego posiadania, którzy nie są znani lub nie znane jest ich miejsce pobytu, zapraszam do wzięcia udziału w opisanych czynnościach.



Prezes zarządu OGG Dariusz Szczepański

podpis geodety

ZAWIADOMIENIE

o czynnościach podjętych w celu ustalenia przebiegu granic działek ewidencyjnych

Zawiadamia się zgodnie z §32 ust. 1 Rozporządzenia Ministra, Rozwoju i Technologii z dnia 15.03.2023 r., w sprawie ewidencji gruntów i budynków (Dz. U. z 2023 r. poz. 745) oraz zgłoszenia pracy geodezyjnej w Powiatowym Ośrodku Dokumentacji Geodezyjnej i Kartograficznej w **Grodzisku Mazowieckim** w dniu **15.11.2022r.** pod numerem **ID zgl. PODGIK.6640.5126.2022**, że w dniu **8.11.2023r.** o godz. **8:30** w miejscowości **Grodzisk Mazowiecki ul. Grodzka 11** zostaną przeprowadzone czynności ustalenia przebiegu granic nieruchomości, położonej w **GRODZISKU MAZOWIECKIM Obręb 72** oznaczonych w operacie ewidencji gruntów i budynków jako działka nr **1/1, 1/3, 15/1, 15/2**.

W związku z powyższym, jako zainteresowani tj. właściciele działki, użytkownicy wieczysti a także osoby władające działką na zasadach samoistnego posiadania, którzy nie są znani lub nie znane jest ich miejsce pobytu, zapraszam do wzięcia udziału w opisanych czynnościach.



Prezes zarządu OGG Dariusz Szczepański

podpis geodety

ZAWIADOMIENIE

o czynnościach podjętych w celu ustalenia przebiegu granic działek ewidencyjnych

Zawiadamia się zgodnie z §32 ust. 1 Rozporządzenia Ministra, Rozwoju i Technologii z dnia 15.03.2023 r., w sprawie ewidencji gruntów i budynków (Dz. U. z 2023 r. poz. 745) oraz zgłoszenia pracy geodezyjnej w Powiatowym Ośrodku Dokumentacji Geodezyjnej i Kartograficznej w **Grodzisku Mazowieckim** w dniu **15.11.2022r.** pod numerem **ID zgl. PODGIK.6640.5126.2022**, że w dniu **8.11.2023r.** o godz. **9:00** w miejscowości **Grodzisk Mazowiecki ul. Kaszubska 2 N** zostaną przeprowadzone czynności ustalenia przebiegu granic nieruchomości, położonej w **GRODZISKU MAZOWIECKIM Obręb 72** oznaczonych w operacie ewidencji gruntów i budynków jako działka nr **18/5, 18/6, 18/7, 18/18**.

W związku z powyższym, jako zainteresowani tj. właściciele działki, użytkownicy wieczystości a także osoby władające działką na zasadach samoistnego posiadania, którzy nie są znani lub nie znane jest ich miejsce pobytu, zapraszam do wzięcia udziału w opisanych czynnościach.



Prezes zarządu OGG Dariusz Szczepański
podpis geodety

ZAWIADOMIENIE

o czynnościach podjętych w celu ustalenia przebiegu granic działek ewidencyjnych

Zawiadamia się zgodnie z §32 ust. 1 Rozporządzenia Ministra, Rozwoju i Technologii z dnia 15.03.2023 r., w sprawie ewidencji gruntów i budynków (Dz. U. z 2023 r. poz. 745) oraz zgłoszenia pracy geodezyjnej w Powiatowym Ośrodku Dokumentacji Geodezyjnej i Kartograficznej w **Grodzisku Mazowieckim** w dniu **15.11.2022r.** pod numerem **ID zgl. PODGIK.6640.5126.2022**, że w dniu **8.11.2023r.** o godz. **8:00** w miejscowości **Grodzisk Mazowiecki ul. Wólczyńska 21** zostaną przeprowadzone czynności ustalenia przebiegu granic nieruchomości, położonej w **GRODZISKU MAZOWIECKIM Obręb 40** oznaczonych w operacie ewidencji gruntów i budynków jako działka nr **17, 18, 19/1, 19/2, 20/1, 20/2, 25/1, 26/2**.

W związku z powyższym, jako zainteresowani tj. właściciele działki, użytkownicy wieczystości a także osoby władające działką na zasadach samoistnego posiadania, którzy nie są znani lub nie znane jest ich miejsce pobytu, zapraszam do wzięcia udziału w opisanych czynnościach.



Prezes zarządu OGG Dariusz Szczepański

podpis geodety

ZAWIADOMIENIE

o czynnościach podjętych w celu ustalenia przebiegu granic działek ewidencyjnych

Zawiadamia się zgodnie z §32 ust. 1 Rozporządzenia Ministra, Rozwoju i Technologii z dnia 15.03.2023 r., w sprawie ewidencji gruntów i budynków (Dz. U. z 2023 r. poz. 745) oraz zgłoszenia pracy geodezyjnej w Powiatowym Ośrodku Dokumentacji Geodezyjnej i Kartograficznej w **Grodzisku Mazowieckim** w dniu **15.11.2022r.** pod numerem ID zgl. **PODGIK.6640.5126.2022**, że w dniu **8.11.2023r.** o godz. **9:00** w miejscowości **Grodzisk Mazowiecki ul. Wólczyńska 47 (okolice Mural „Architektura”)** zostaną przeprowadzone czynności ustalenia przebiegu granic nieruchomości, położonej w **GRODZISKU MAZOWIECKIM Obręb 40** oznaczonych w operacie ewidencji gruntów i budynków jako działka nr **1, 2, 3, 4, 5, 6, 7, 8, 9, 10/1, 10/2, 24/1, 25/1, 27, 28, 29.**

W związku z powyższym, jako zainteresowani tj. właściciele działki, użytkownicy wieczysti a także osoby władające działką na zasadach samoistnego posiadania, którzy nie są znani lub nie znane jest ich miejsce pobytu, zapraszam do wzięcia udziału w opisanych czynnościach.



Prezes zarządu OGG Dariusz Szczepański

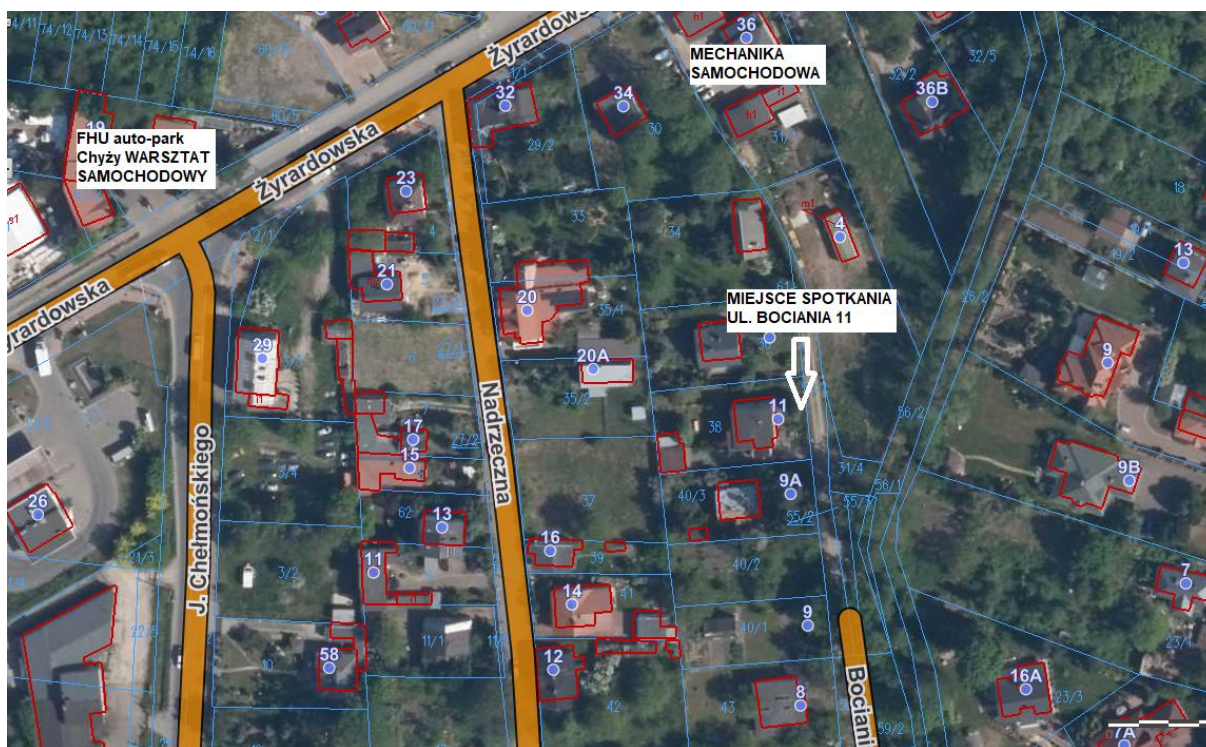
podpis geodety

ZAWIADOMIENIE

o czynnościach podjętych w celu ustalenia przebiegu granic działek ewidencyjnych

Zawiadamia się zgodnie z §32 ust. 1 Rozporządzenia Ministra, Rozwoju i Technologii z dnia 15.03.2023 r., w sprawie ewidencji gruntów i budynków (Dz. U. z 2023 r. poz. 745) oraz zgłoszenia pracy geodezyjnej w Powiatowym Ośrodku Dokumentacji Geodezyjnej i Kartograficznej w **Grodzisku Mazowieckim** w dniu **15.11.2022r.** pod numerem **ID zgl. PODGIK.6640.5126.2022**, że w dniu **8.11.2023r.** o godz. **11:00** w miejscowości **Grodzisk Mazowiecki ul. Bociania 11** zostaną przeprowadzone czynności ustalenia przebiegu granic nieruchomości, położonej w **GRODZISKU MAZOWIECKIM Obręb 39** oznaczonych w operacie ewidencji gruntów i budynków jako działka nr **30, 33, 34, 35/1, 35/2, 36, 38, 55/1, 61**.

W związku z powyższym, jako zainteresowani tj. właściciele działki, użytkownicy wieczystości a także osoby władające działką na zasadach samoistnego posiadania, którzy nie są znani lub nie znane jest ich miejsce pobytu, zapraszam do wzięcia udziału w opisanych czynnościach.



Prezes zarządu OGG Dariusz Szczepański
podpis geodety

ZAWIADOMIENIE

o czynnościach podjętych w celu ustalenia przebiegu granic działek ewidencyjnych

Zawiadamia się zgodnie z §32 ust. 1 Rozporządzenia Ministra, Rozwoju i Technologii z dnia 15.03.2023 r., w sprawie ewidencji gruntów i budynków (Dz. U. z 2023 r. poz. 745) oraz zgłoszenia pracy geodezyjnej w Powiatowym Ośrodku Dokumentacji Geodezyjnej i Kartograficznej w **Grodzisku Mazowieckim** w dniu **15.11.2022r.** pod numerem **ID zgl. PODGIK.6640.5126.2022**, że w dniu **8.11.2023r.** o godz. **13:00** w miejscowości **Grodzisk Mazowiecki ul. Nadrzeczna 5** zostaną przeprowadzone czynności ustalenia przebiegu granic nieruchomości, położonej w **GRODZISKU MAZOWIECKIM Obręb 39** oznaczonych w operacie ewidencji gruntów i budynków jako działka nr **10, 11/1, 12, 13, 15**.

W związku z powyższym, jako zainteresowani tj. właściciele działki, użytkownicy wieczysti a także osoby władające działką na zasadach samoistnego posiadania, którzy nie są znani lub nie znane jest ich miejsce pobytu, zapraszam do wzięcia udziału w opisanych czynnościach.



Prezes zarządu OGG Dariusz Szczepański
podpis geodety

ZAWIADOMIENIE

o czynnościach podjętych w celu ustalenia przebiegu granic działek ewidencyjnych

Zawiadamia się zgodnie z §32 ust. 1 Rozporządzenia Ministra, Rozwoju i Technologii z dnia 15.03.2023 r., w sprawie ewidencji gruntów i budynków (Dz. U. z 2023 r. poz. 745) oraz zgłoszenia pracy geodezyjnej w Powiatowym Ośrodku Dokumentacji Geodezyjnej i Kartograficznej w **Grodzisku Mazowieckim** w dniu **15.11.2022r.** pod numerem **ID zgl. PODGIK.6640.5126.2022**, że w dniu **8.11.2023r.** o godz. **14:00** w miejscowości **Grodzisk Mazowiecki ul. J. Chelmońskiego 44** zostaną przeprowadzone czynności ustalenia przebiegu granic nieruchomości, położonej w **GRODZISKU MAZOWIECKIM Obręb 39** oznaczonych w operacie ewidencji gruntów i budynków jako działka nr **21/2, 22, 23, 24/1, 24/2, 28/1**.

W związku z powyższym, jako zainteresowani tj. właściciele działki, użytkownicy wieczysti a także osoby władające działką na zasadach samoistnego posiadania, którzy nie są znani lub nie znane jest ich miejsce pobytu, zapraszam do wzięcia udziału w opisanych czynnościach.



Prezes zarządu OGG Dariusz Szczepański
podpis geodety

ZAWIADOMIENIE

o czynnościach podjętych w celu ustalenia przebiegu granic działek ewidencyjnych

Zawiadamia się zgodnie z §32 ust. 1 Rozporządzenia Ministra, Rozwoju i Technologii z dnia 15.03.2023 r., w sprawie ewidencji gruntów i budynków (Dz. U. z 2023 r. poz. 745) oraz zgłoszenia pracy geodezyjnej w Powiatowym Ośrodku Dokumentacji Geodezyjnej i Kartograficznej w **Grodzisku Mazowieckim** w dniu **15.11.2022r.** pod numerem **ID zgl. PODGIK.6640.5126.2022**, że w dniu **8.11.2023r.** o godz. **15:00** w miejscowości **Grodzisk Mazowiecki ul. J. Chelmońskiego 50** zostaną przeprowadzone czynności ustalenia przebiegu granic nieruchomości, położonej w **GRODZISKU MAZOWIECKIM Obręb 39** oznaczonych w operacie ewidencji gruntów i budynków jako działka nr **2/2, 15, 17, 18, 19, 20, 21/1, 21/2, 26**.

W związku z powyższym, jako zainteresowani tj. właściciele działki, użytkownicy wieczysti a także osoby władające działką na zasadach samoistnego posiadania, którzy nie są znani lub nie znane jest ich miejsce pobytu, zapraszam do wzięcia udziału w opisanych czynnościach.



Prezes zarządu OGG Dariusz Szczepański

podpis geodety

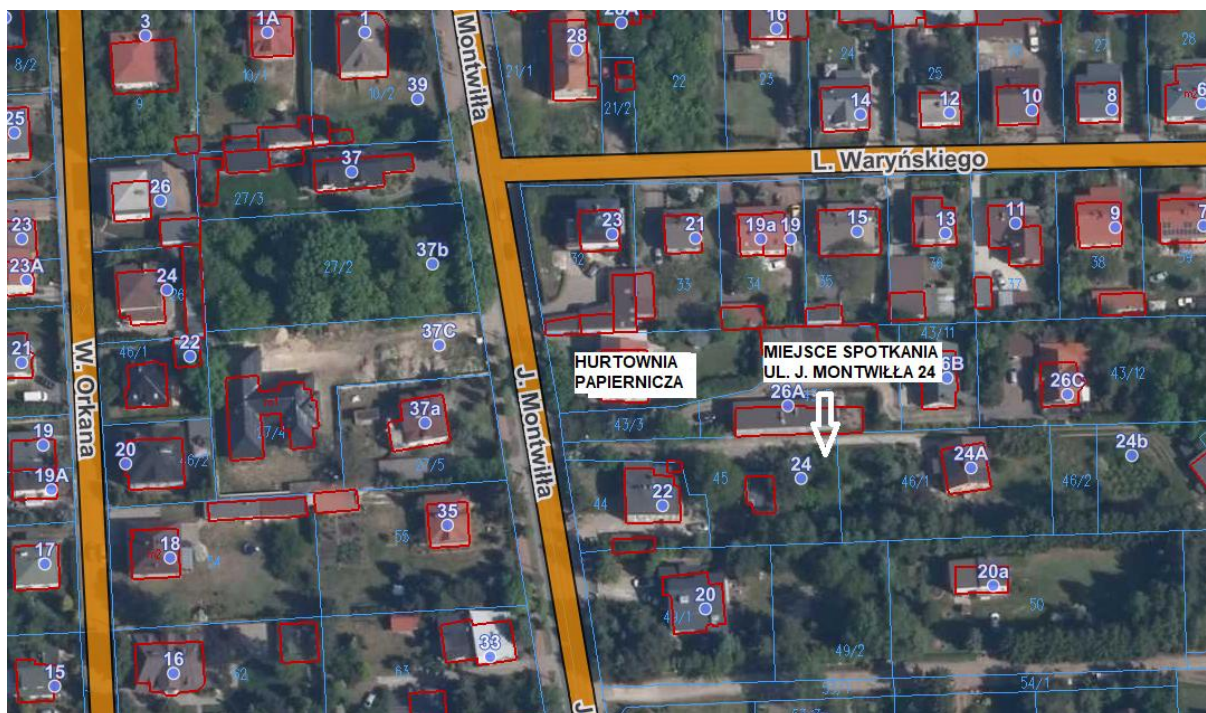
ZAWIADOMIENIE

o czynnościach podjętych w celu ustalenia przebiegu granic działek ewidencyjnych

Zawiadamia się zgodnie z §32 ust. 1 Rozporządzenia Ministra, Rozwoju i Technologii z dnia 15.03.2023 r., w sprawie ewidencji gruntów i budynków (Dz. U. z 2023 r. poz. 745) oraz zgłoszenia pracy geodezyjnej w Powiatowym Ośrodku Dokumentacji Geodezyjnej i Kartograficznej w **Grodzisku Mazowieckim** w dniu **15.11.2022r.** pod numerem **ID zgl. PODGIK.6640.5126.2022**, że w dniu **9.11.2023r.** o godz. **8:00** w miejscowości **Grodzisk Mazowiecki ul. J. Montwiła 24** zostaną przeprowadzone czynności ustalenia przebiegu granic nieruchomości, położonej w **GRODZISKU MAZOWIECKIM Obręb 65** oznaczonych w operacie ewidencji gruntów i budynków jako działka nr **Obręb 65: 45, 46/1, 46/2, 47, 48, 50, 78,**

Obręb 66: 92.

W związku z powyższym, jako zainteresowani tj. właściciele działki, użytkownicy wieczystości a także osoby władające działką na zasadach samoistnego posiadania, którzy nie są znani lub nie znane jest ich miejsce pobytu, zapraszam do wzięcia udziału w opisanych czynnościach.



Prezes zarządu OGG Dariusz Szczepański

podpis geodety

ZAWIADOMIENIE

o czynnościach podjętych w celu ustalenia przebiegu granic działek ewidencyjnych

Zawiadamia się zgodnie z §32 ust. 1 Rozporządzenia Ministra, Rozwoju i Technologii z dnia 15.03.2023 r., w sprawie ewidencji gruntów i budynków (Dz. U. z 2023 r. poz. 745) oraz zgłoszenia pracy geodezyjnej w Powiatowym Ośrodku Dokumentacji Geodezyjnej i Kartograficznej w **Grodzisku Mazowieckim** w dniu **15.11.2022r.** pod numerem **ID zgl. PODGIK.6640.5126.2022**, że w dniu **9.11.2023r.** o godz. **9:00** w miejscowości **Grodzisk Mazowiecki ul. Kłopot 13** zostaną przeprowadzone czynności ustalenia przebiegu granic nieruchomości, położonej w **GRODZISKU MAZOWIECKIM Obręb 65** oznaczonych w operacie ewidencji gruntów i budynków jako działka nr **10/1, 10/6, 12, 13, 14, 21/1, 21/2, 22, 31**.

W związku z powyższym, jako zainteresowani tj. właściciele działki, użytkownicy wieczysti a także osoby władające działką na zasadach samoistnego posiadania, którzy nie są znani lub nie znane jest ich miejsce pobytu, zapraszam do wzięcia udziału w opisanych czynnościach.



Prezes zarządu OGG Dariusz Szczepański

podpis geodety

ZAWIADOMIENIE

o czynnościach podjętych w celu ustalenia przebiegu granic działek ewidencyjnych

Zawiadamia się zgodnie z §32 ust. 1 Rozporządzenia Ministra, Rozwoju i Technologii z dnia 15.03.2023 r., w sprawie ewidencji gruntów i budynków (Dz. U. z 2023 r. poz. 745) oraz zgłoszenia pracy geodezyjnej w Powiatowym Ośrodku Dokumentacji Geodezyjnej i Kartograficznej w **Grodzisku Mazowieckim** w dniu **15.11.2022r.** pod numerem **ID zgl. PODGIK.6640.5126.2022**, że w dniu **9.11.2023r.** o godz. **10:00** w miejscowości **Grodzisk Mazowiecki ul. Kłopot 3** zostaną przeprowadzone czynności ustalenia przebiegu granic nieruchomości, położonej w **GRODZISKU MAZOWIECKIM Obręb 65** oznaczonych w operacie ewidencji gruntów i budynków jako działka nr **10/1, 10/5, 20/1, 20/2**.

W związku z powyższym, jako zainteresowani tj. właściciele działki, użytkownicy wieczystości a także osoby władające działką na zasadach samoistnego posiadania, którzy nie są znani lub nie znane jest ich miejsce pobytu, zapraszam do wzięcia udziału w opisanych czynnościach.



Prezes zarządu OGG Dariusz Szczepański

podpis geodety

ZAWIADOMIENIE

o czynnościach podjętych w celu ustalenia przebiegu granic działek ewidencyjnych

Zawiadamia się zgodnie z §32 ust. 1 Rozporządzenia Ministra, Rozwoju i Technologii z dnia 15.03.2023 r., w sprawie ewidencji gruntów i budynków (Dz. U. z 2023 r. poz. 745) oraz zgłoszenia pracy geodezyjnej w Powiatowym Ośrodku Dokumentacji Geodezyjnej i Kartograficznej w **Grodzisku Mazowieckim** w dniu **15.11.2022r.** pod numerem **ID zgl. PODGIK.6640.5126.2022**, że w dniu **9.11.2023r.** o godz. **8:00** w miejscowości **Grodzisk Mazowiecki ul. Nadrzeczna 23** zostaną przeprowadzone czynności ustalenia przebiegu granic nieruchomości, położonej w **GRODZISKU MAZOWIECKIM Obręb 39** oznaczonych w operacie ewidencji gruntów i budynków jako działka nr **3/3, 4, 5, 6, 7, 8, 9, 27/4, 27/5, 62**.

W związku z powyższym, jako zainteresowani tj. właściciele działki, użytkownicy wieczysti a także osoby władające działką na zasadach samoistnego posiadania, którzy nie są znani lub nie znane jest ich miejsce pobytu, zapraszam do wzięcia udziału w opisanych czynnościach.



Prezes zarządu OGG Dariusz Szczepański

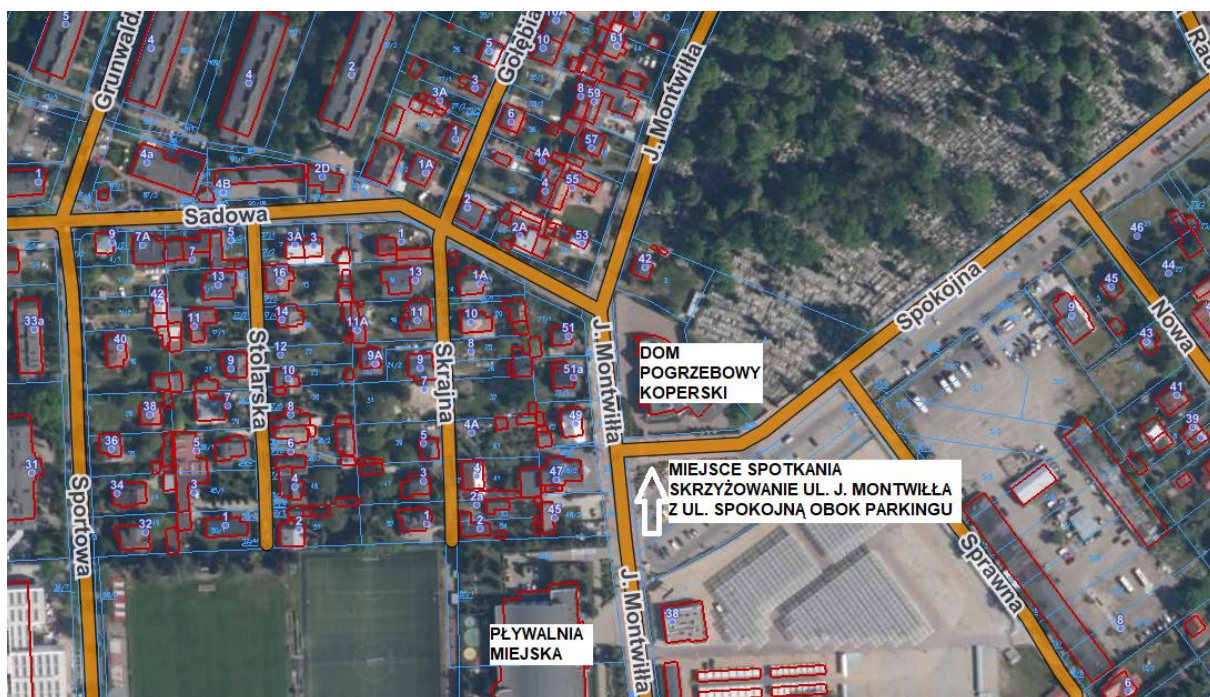
podpis geodety

ZAWIADOMIENIE

o czynnościach podjętych w celu ustalenia przebiegu granic działek ewidencyjnych

Zawiadamia się zgodnie z §32 ust. 1 Rozporządzenia Ministra, Rozwoju i Technologii z dnia 15.03.2023 r., w sprawie ewidencji gruntów i budynków (Dz. U. z 2023 r. poz. 745) oraz zgłoszenia pracy geodezyjnej w Powiatowym Ośrodku Dokumentacji Geodezyjnej i Kartograficznej w **Grodzisku Mazowieckim** w dniu **15.11.2022r.** pod numerem **ID zgl. PODGIK.6640.5126.2022**, że w dniu **9.11.2023r.** o godz. **11:00** w miejscowości **Grodzisk Mazowiecki** przy skrzyżowaniu **ul. J. Montwiła z ul. Spokojną** zostaną przeprowadzone czynności ustalenia przebiegu granic nieruchomości, położonej w **GRODZISKU MAZOWIECKIM Obręb 43** oznaczonych w operacie ewidencji gruntów i budynków jako działka nr **1/2, 6, 78**.

W związku z powyższym, jako zainteresowani tj. właściciele działki, użytkownicy wieczystości a także osoby władające działką na zasadach samoistnego posiadania, którzy nie są znani lub nie znane jest ich miejsce pobytu, zapraszam do wzięcia udziału w opisanych czynnościach.



Prezes zarządu OGG Dariusz Szczepański

podpis geodety

ZAWIADOMIENIE

o czynnościach podjętych w celu ustalenia przebiegu granic działek ewidencyjnych

Zawiadamia się zgodnie z §32 ust. 1 Rozporządzenia Ministra, Rozwoju i Technologii z dnia 15.03.2023 r., w sprawie ewidencji gruntów i budynków (Dz. U. z 2023 r. poz. 745) oraz zgłoszenia pracy geodezyjnej w Powiatowym Ośrodku Dokumentacji Geodezyjnej i Kartograficznej w **Grodzisku Mazowieckim** w dniu **15.11.2022r.** pod numerem **ID zgl. PODGIK.6640.5126.2022**, że w dniu **9.11.2023r.** o godz. **11:30** w miejscowości **Grodzisk Mazowiecki ul. Pańska 15** zostaną przeprowadzone czynności ustalenia przebiegu granic nieruchomości, położonej w **GRODZISKU MAZOWIECKIM Obręb 43** oznaczonych w operacie ewidencji gruntów i budynków jako działka nr **36, 37, 38, 45**.

W związku z powyższym, jako zainteresowani tj. właściciele działki, użytkownicy wieczysti a także osoby władające działką na zasadach samoistnego posiadania, którzy nie są znani lub nie znane jest ich miejsce pobytu, zapraszam do wzięcia udziału w opisanych czynnościach.



Prezes zarządu OGG Dariusz Szczepański
podpis geodety

ZAWIADOMIENIE

o czynnościach podjętych w celu ustalenia przebiegu granic działek ewidencyjnych

Zawiadamia się zgodnie z §32 ust. 1 Rozporządzenia Ministra, Rozwoju i Technologii z dnia 15.03.2023 r., w sprawie ewidencji gruntów i budynków (Dz. U. z 2023 r. poz. 745) oraz zgłoszenia pracy geodezyjnej w Powiatowym Ośrodku Dokumentacji Geodezyjnej i Kartograficznej w **Grodzisku Mazowieckim** w dniu **15.11.2022r.** pod numerem **ID zgl. PODGIK.6640.5126.2022**, że w dniu **9.11.2023r.** o godz. **12:30** w miejscowości **Grodzisk Mazowiecki ul. Pańska 9** zostaną przeprowadzone czynności ustalenia przebiegu granic nieruchomości, położonej w **GRODZISKU MAZOWIECKIM Obręb 43** oznaczonych w operacie ewidencji gruntów i budynków jako działka nr **40, 41, 43, 49, 50, 52, 79, 80**.

W związku z powyższym, jako zainteresowani tj. właściciele działki, użytkownicy wieczysti a także osoby władające działką na zasadach samoistnego posiadania, którzy nie są znani lub nie znane jest ich miejsce pobytu, zapraszam do wzięcia udziału w opisanych czynnościach.



Prezes zarządu OGG Dariusz Szczepański

podpis geodety

ZAWIADOMIENIE

o czynnościach podjętych w celu ustalenia przebiegu granic działek ewidencyjnych

Zawiadamia się zgodnie z §32 ust. 1 Rozporządzenia Ministra, Rozwoju i Technologii z dnia 15.03.2023 r., w sprawie ewidencji gruntów i budynków (Dz. U. z 2023 r. poz. 745) oraz zgłoszenia pracy geodezyjnej w Powiatowym Ośrodku Dokumentacji Geodezyjnej i Kartograficznej w **Grodzisku Mazowieckim** w dniu **15.11.2022r.** pod numerem **ID zgl. PODGIK.6640.5126.2022**, że w dniu **9.11.2023r.** o godz. **14:30** w miejscowości **Grodzisk Mazowiecki ul. Ślusarska 3** zostaną przeprowadzone czynności ustalenia przebiegu granic nieruchomości, położonej w **GRODZISKU MAZOWIECKIM Obręb 43** oznaczonych w operacie ewidencji gruntów i budynków jako działka nr **Obręb 43: 57/12, 65/1, 65/6, 65/7, 65/9, 68, 69, 70, 71, 73, Obręb 60: 33/1.**

W związku z powyższym, jako zainteresowani tj. właściciele działki, użytkownicy wieczystości a także osoby władające działką na zasadach samoistnego posiadania, którzy nie są znani lub nie znane jest ich miejsce pobytu, zapraszam do wzięcia udziału w opisanych czynnościach.



Prezes zarządu OGG Dariusz Szczepański

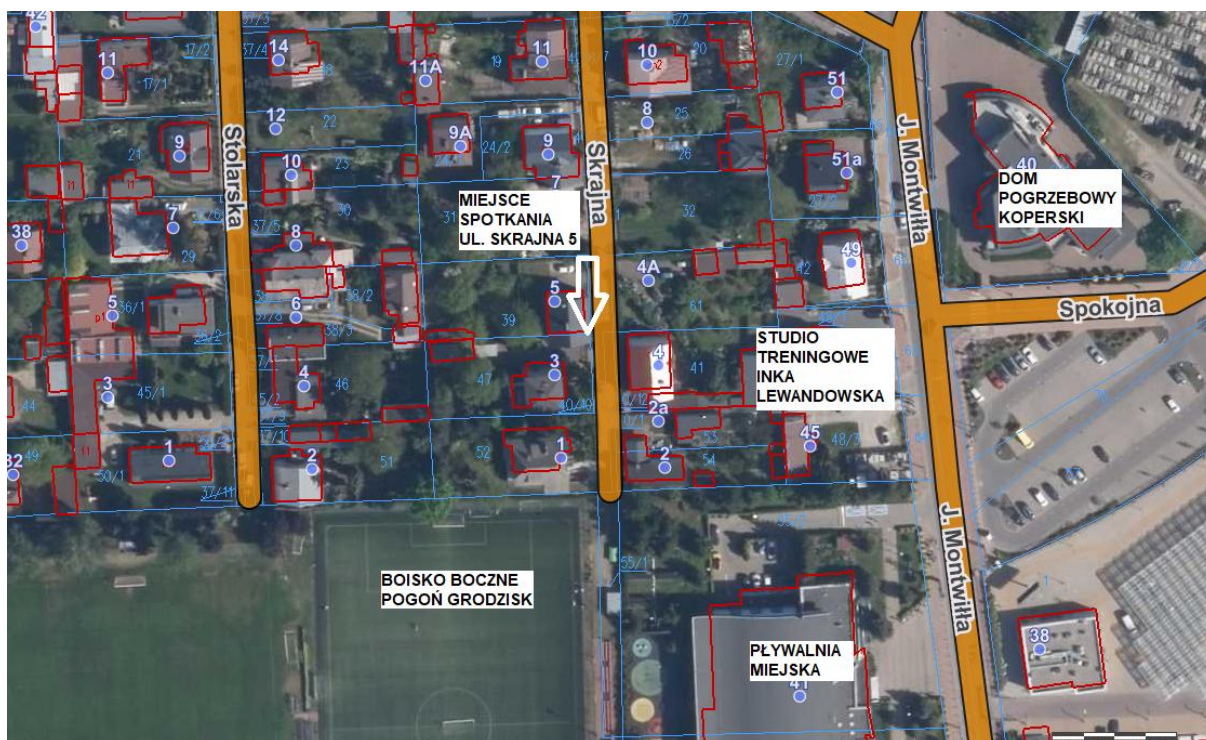
podpis geodety

ZAWIADOMIENIE

o czynnościach podjętych w celu ustalenia przebiegu granic działek ewidencyjnych

Zawiadamia się zgodnie z §32 ust. 1 Rozporządzenia Ministra, Rozwoju i Technologii z dnia 15.03.2023 r., w sprawie ewidencji gruntów i budynków (Dz. U. z 2023 r. poz. 745) oraz zgłoszenia pracy geodezyjnej w Powiatowym Ośrodku Dokumentacji Geodezyjnej i Kartograficznej w **Grodzisku Mazowieckim** w dniu **15.11.2022r.** pod numerem **ID zgl. PODGIK.6640.5126.2022**, że w dniu **9.11.2023r.** o godz. **9:30** w miejscowości **Grodzisk Mazowiecki ul. Skrajna 5** zostaną przeprowadzone czynności ustalenia przebiegu granic nieruchomości, położonej w **GRODZISKU MAZOWIECKIM Obręb 57** oznaczonych w operacie ewidencji gruntów i budynków jako działka nr **39,40/10, 47**.

W związku z powyższym, jako zainteresowani tj. właściciele działki, użytkownicy wieczystości a także osoby władające działką na zasadach samoistnego posiadania, którzy nie są znani lub nie znane jest ich miejsce pobytu, zapraszam do wzięcia udziału w opisanych czynnościach.



Prezes zarządu OGG Dariusz Szczepański

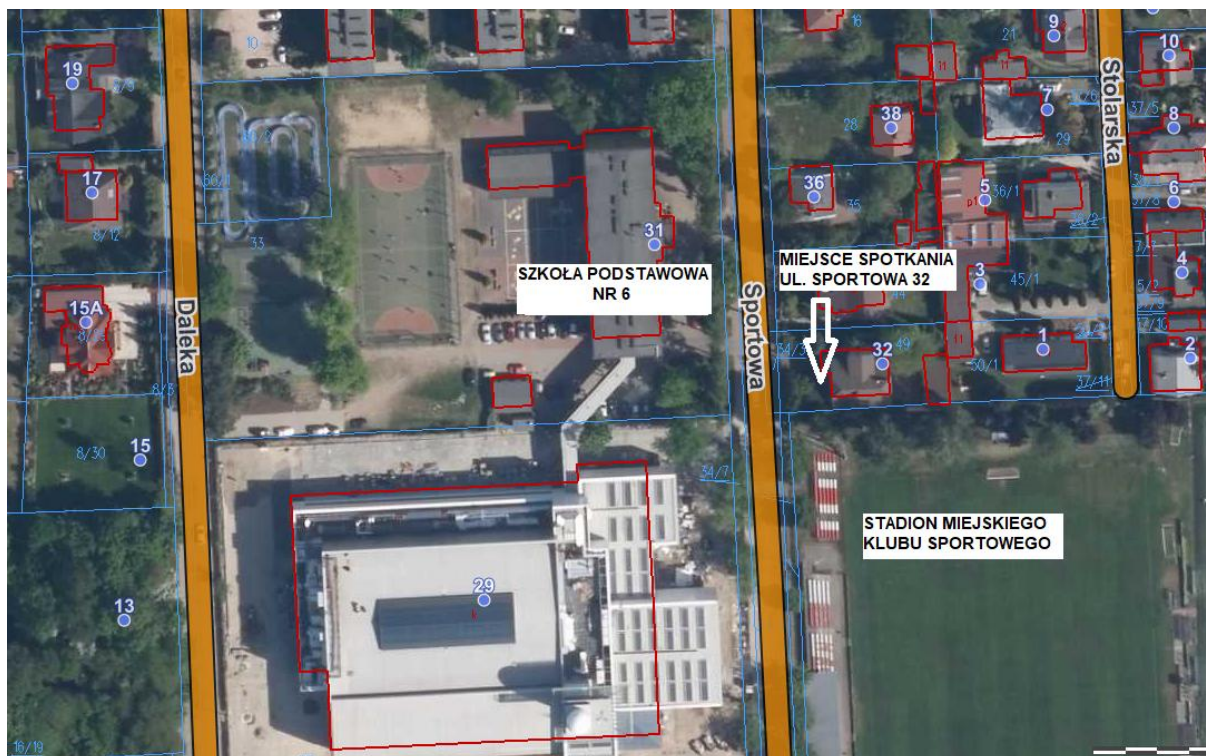
podpis geodety

ZAWIADOMIENIE

o czynnościach podjętych w celu ustalenia przebiegu granic działek ewidencyjnych

Zawiadamia się zgodnie z §32 ust. 1 Rozporządzenia Ministra, Rozwoju i Technologii z dnia 15.03.2023 r., w sprawie ewidencji gruntów i budynków (Dz. U. z 2023 r. poz. 745) oraz zgłoszenia pracy geodezyjnej w Powiatowym Ośrodku Dokumentacji Geodezyjnej i Kartograficznej w **Grodzisku Mazowieckim** w dniu **15.11.2022r.** pod numerem **ID zgl. PODGIK.6640.5126.2022**, że w dniu **9.11.2023r.** o godz. **13:00** w miejscowości **Grodzisk Mazowiecki ul. Sportowa 32** zostaną przeprowadzone czynności ustalenia przebiegu granic nieruchomości, położonej w **GRODZISKU MAZOWIECKIM Obręb 57** oznaczonych w operacie ewidencji gruntów i budynków jako działka nr **16, 28, 35, 44, 49**.

W związku z powyższym, jako zainteresowani tj. właściciele działki, użytkownicy wieczystości a także osoby władające działką na zasadach samoistnego posiadania, którzy nie są znani lub nie znane jest ich miejsce pobytu, zapraszam do wzięcia udziału w opisanych czynnościach.



Prezes zarządu OGG Dariusz Szczepański

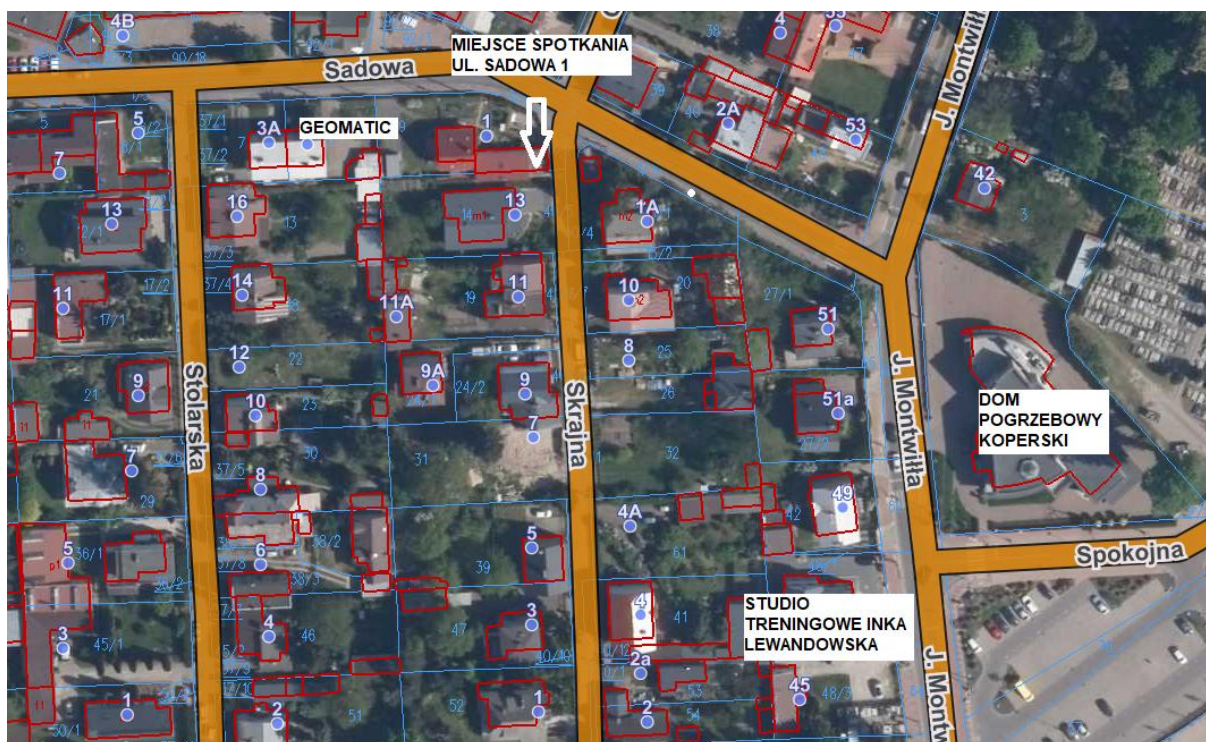
podpis geodety

ZAWIADOMIENIE

o czynnościach podjętych w celu ustalenia przebiegu granic działek ewidencyjnych

Zawiadamia się zgodnie z §32 ust. 1 Rozporządzenia Ministra, Rozwoju i Technologii z dnia 15.03.2023 r., w sprawie ewidencji gruntów i budynków (Dz. U. z 2023 r. poz. 745) oraz zgłoszenia pracy geodezyjnej w Powiatowym Ośrodku Dokumentacji Geodezyjnej i Kartograficznej w **Grodzisku Mazowieckim** w dniu **15.11.2022r.** pod numerem **ID zgl. PODGIK.6640.5126.2022**, że w dniu **9.11.2023r.** o godz. **10:30** w miejscowości **Grodzisk Mazowiecki ul. Sadowa 1** zostaną przeprowadzone czynności ustalenia przebiegu granic nieruchomości, położonej w **GRODZISKU MAZOWIECKIM Obręb 57** oznaczonych w operacie ewidencji gruntów i budynków jako działka nr **9, 14, 19, 24/1, 24/2, 31, 40/8, 40/10**.

W związku z powyższym, jako zainteresowani tj. właściciele działki, użytkownicy wieczysti a także osoby władające działką na zasadach samoistnego posiadania, którzy nie są znani lub nie znane jest ich miejsce pobytu, zapraszam do wzięcia udziału w opisanych czynnościach.



Prezes zarządu OGG Dariusz Szczepański

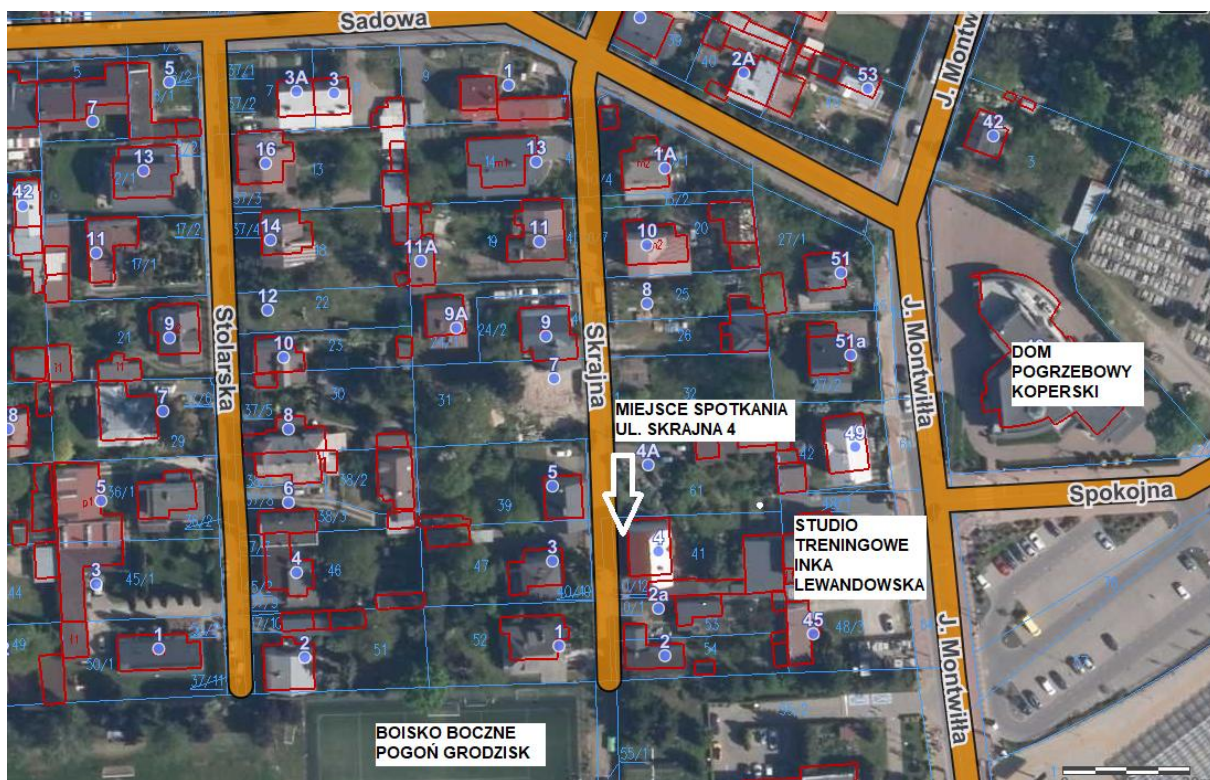
podpis geodety

ZAWIADOMIENIE

o czynnościach podjętych w celu ustalenia przebiegu granic działek ewidencyjnych

Zawiadamia się zgodnie z §32 ust. 1 Rozporządzenia Ministra, Rozwoju i Technologii z dnia 15.03.2023 r., w sprawie ewidencji gruntów i budynków (Dz. U. z 2023 r. poz. 745) oraz zgłoszenia pracy geodezyjnej w Powiatowym Ośrodku Dokumentacji Geodezyjnej i Kartograficznej w **Grodzisku Mazowieckim** w dniu **15.11.2022r.** pod numerem **ID zgl. PODGIK.6640.5126.2022**, że w dniu **9.11.2023r.** o godz. **11:30** w miejscowości **Grodzisk Mazowiecki ul. Skrajna 4** zostaną przeprowadzone czynności ustalenia przebiegu granic nieruchomości, położonej w **GRODZISKU MAZOWIECKIM Obręb 57** oznaczonych w operacie ewidencji gruntów i budynków jako działka nr **20, 25, 26, 27/2, 32, 40/5, 40/6, 40/7, 40/8, 40/9, 40/10, 40/11, 40/12, 41, 48/2, 61.**

W związku z powyższym, jako zainteresowani tj. właściciele działki, użytkownicy wieczysti a także osoby władające działką na zasadach samoistnego posiadania, którzy nie są znani lub nie znane jest ich miejsce pobytu, zapraszam do wzięcia udziału w opisanych czynnościach.



Prezes zarządu OGG Dariusz Szczepański

podpis geodety

ZAWIADOMIENIE

o czynnościach podjętych w celu ustalenia przebiegu granic działek ewidencyjnych

Zawiadamia się zgodnie z §32 ust. 1 Rozporządzenia Ministra, Rozwoju i Technologii z dnia 15.03.2023 r., w sprawie ewidencji gruntów i budynków (Dz. U. z 2023 r. poz. 745) oraz zgłoszenia pracy geodezyjnej w Powiatowym Ośrodku Dokumentacji Geodezyjnej i Kartograficznej w **Grodzisku Mazowieckim** w dniu **15.11.2022r.** pod numerem **ID zgl. PODGIK.6640.5126.2022**, że w dniu **10.11.2023r.** o godz. **8:00** w miejscowości **Grodzisk Mazowiecki ul. J. Chelmońskiego 33** zostaną przeprowadzone czynności ustalenia przebiegu granic nieruchomości, położonej w **GRODZISKU MAZOWIECKIM Obręb 54** oznaczonych w operacie ewidencji gruntów i budynków jako działka nr **4, 6, 26**.

W związku z powyższym, jako zainteresowani tj. właściciele działki, użytkownicy wieczysti a także osoby władające działką na zasadach samoistnego posiadania, którzy nie są znani lub nie znane jest ich miejsce pobytu, zapraszam do wzięcia udziału w opisanych czynnościach.



Prezes zarządu OGG Dariusz Szczepański

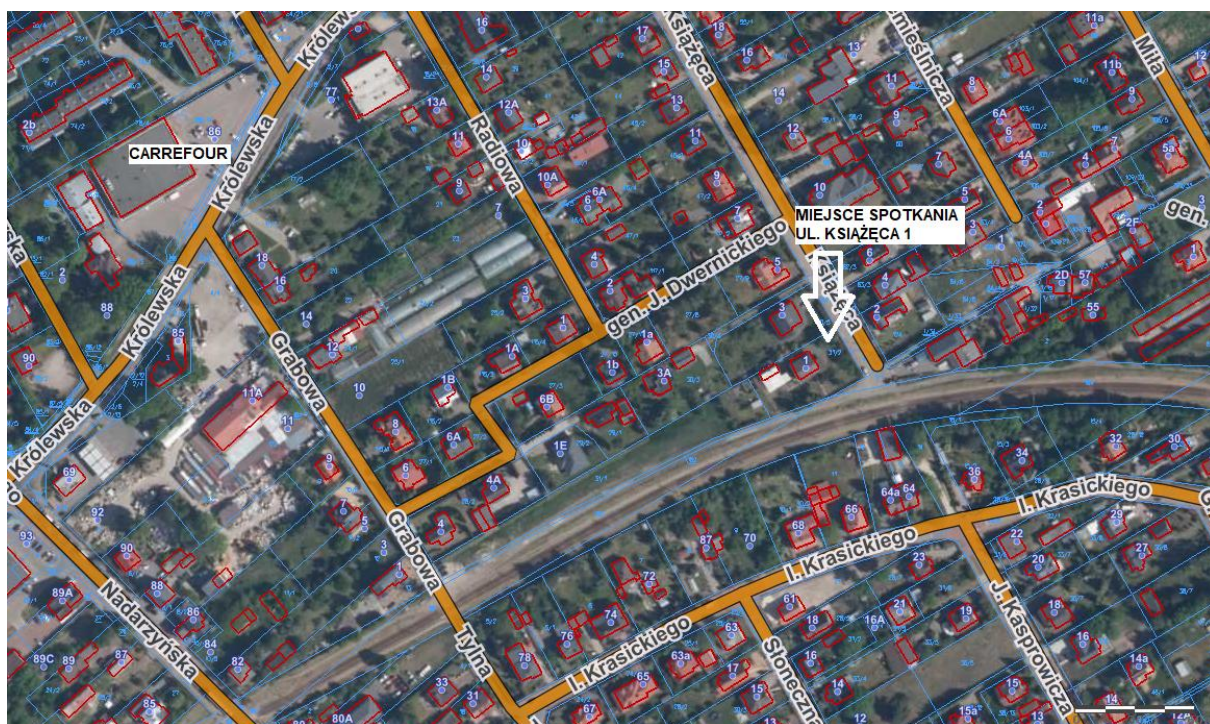
podpis geodety

ZAWIADOMIENIE

o czynnościach podjętych w celu ustalenia przebiegu granic działek ewidencyjnych

Zawiadamia się zgodnie z §32 ust. 1 Rozporządzenia Ministra, Rozwoju i Technologii z dnia 15.03.2023 r., w sprawie ewidencji gruntów i budynków (Dz. U. z 2023 r. poz. 745) oraz zgłoszenia pracy geodezyjnej w Powiatowym Ośrodku Dokumentacji Geodezyjnej i Kartograficznej w **Grodzisku Mazowieckim** w dniu **15.11.2022r.** pod numerem **ID zgl. PODGIK.6640.5126.2022**, że w dniu **9.11.2023r.** o godz. **8:00** w miejscowości **Grodzisk Mazowiecki ul. Książęca 1** zostaną przeprowadzone czynności ustalenia przebiegu granic nieruchomości, położonej w **GRODZISKU MAZOWIECKIM Obręb 46** oznaczonych w operacie ewidencji gruntów i budynków jako działka nr **1/33, 1/34**.

W związku z powyższym, jako zainteresowani tj. właściciele działki, użytkownicy wieczystości a także osoby władające działką na zasadach samoistnego posiadania, którzy nie są znani lub nie znane jest ich miejsce pobytu, zapraszam do wzięcia udziału w opisanych czynnościach.



Prezes zarządu OGG Dariusz Szczepański

podpis geodety

ZAWIADOMIENIE

o czynnościach podjętych w celu ustalenia przebiegu granic działek ewidencyjnych

Zawiadamia się zgodnie z §32 ust. 1 Rozporządzenia Ministra, Rozwoju i Technologii z dnia 15.03.2023 r., w sprawie ewidencji gruntów i budynków (Dz. U. z 2023 r. poz. 745) oraz zgłoszenia pracy geodezyjnej w Powiatowym Ośrodku Dokumentacji Geodezyjnej i Kartograficznej w **Grodzisku Mazowieckim** w dniu **15.11.2022r.** pod numerem **ID zgl. PODGIK.6640.5126.2022**, że w dniu **9.11.2023r.** o godz. **8:30** w miejscowości **Grodzisk Mazowiecki ul. Piaskowa 2 M** zostaną przeprowadzone czynności ustalenia przebiegu granic nieruchomości, położonej w **GRODZISKU MAZOWIECKIM Obręb 64** oznaczonych w operacie ewidencji gruntów i budynków jako działka nr **7/1, 7/2**.

W związku z powyższym, jako zainteresowani tj. właściciele działki, użytkownicy wieczystości a także osoby władające działką na zasadach samoistnego posiadania, którzy nie są znani lub nie znane jest ich miejsce pobytu, zapraszam do wzięcia udziału w opisanych czynnościach.

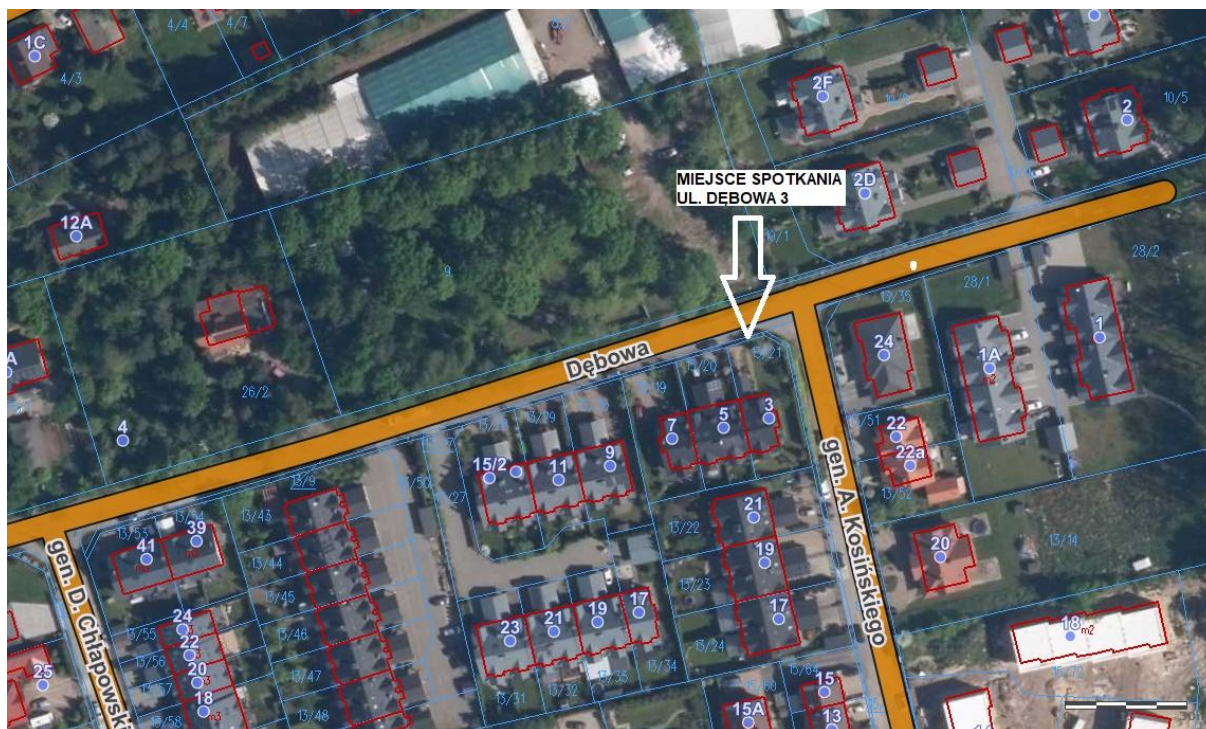


ZAWIADOMIENIE

o czynnościach podjętych w celu ustalenia przebiegu granic działek ewidencyjnych

Zawiadamia się zgodnie z §32 ust. 1 Rozporządzenia Ministra, Rozwoju i Technologii z dnia 15.03.2023 r., w sprawie ewidencji gruntów i budynków (Dz. U. z 2023 r. poz. 745) oraz zgłoszenia pracy geodezyjnej w Powiatowym Ośrodku Dokumentacji Geodezyjnej i Kartograficznej w **Grodzisku Mazowieckim** w dniu **15.11.2022r.** pod numerem **ID zgl. PODGIK.6640.5126.2022**, że w dniu **9.11.2023r.** o godz. **9:00** w miejscowości **Grodzisk Mazowiecki ul. Dębowa 3** zostaną przeprowadzone czynności ustalenia przebiegu granic nieruchomości, położonej w **GRODZISKU MAZOWIECKIM Obręb 64** oznaczonych w operacie ewidencji gruntów i budynków jako działka nr **9, 11**.

W związku z powyższym, jako zainteresowani tj. właściciele działki, użytkownicy wieczysti a także osoby władające działką na zasadach samoistnego posiadania, którzy nie są znani lub nie znane jest ich miejsce pobytu, zapraszam do wzięcia udziału w opisanych czynnościach.



Prezes zarządu OGG Dariusz Szczepański

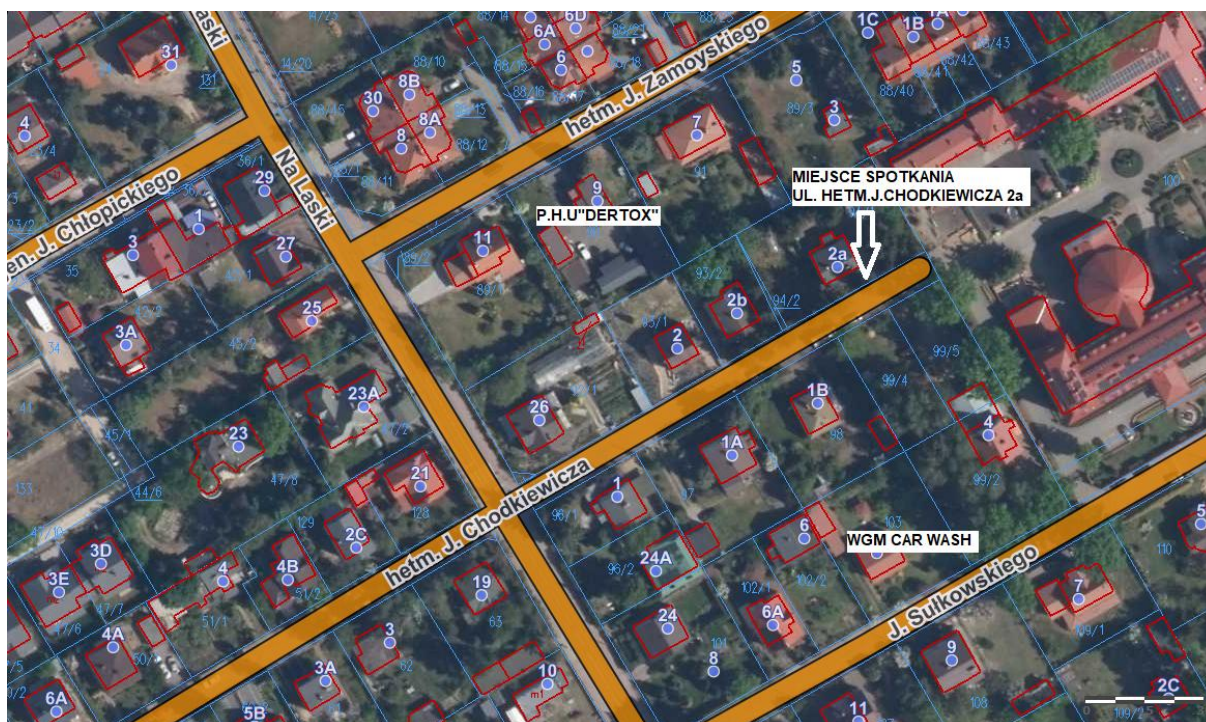
podpis geodety

ZAWIADOMIENIE

o czynnościach podjętych w celu ustalenia przebiegu granic działek ewidencyjnych

Zawiadamia się zgodnie z §32 ust. 1 Rozporządzenia Ministra, Rozwoju i Technologii z dnia 15.03.2023 r., w sprawie ewidencji gruntów i budynków (Dz. U. z 2023 r. poz. 745) oraz zgłoszenia pracy geodezyjnej w Powiatowym Ośrodku Dokumentacji Geodezyjnej i Kartograficznej w **Grodzisku Mazowieckim** w dniu **15.11.2022r.** pod numerem **ID zgl. PODGIK.6640.5126.2022**, że w dniu **9.11.2023r.** o godz. **9:30** w miejscowości **Grodzisk Mazowiecki ul. Hetm. J. Chodkiewicza 2 a** zostaną przeprowadzone czynności ustalenia przebiegu granic nieruchomości, położonej w **GRODZISKU MAZOWIECKIM Obręb 52** oznaczonych w operacie ewidencji gruntów i budynków jako działka nr **94/1, 94/2, 95**.

W związku z powyższym, jako zainteresowani tj. właściciele działki, użytkownicy wieczysti a także osoby władające działką na zasadach samoistnego posiadania, którzy nie są znani lub nie znane jest ich miejsce pobytu, zapraszam do wzięcia udziału w opisanych czynnościach.



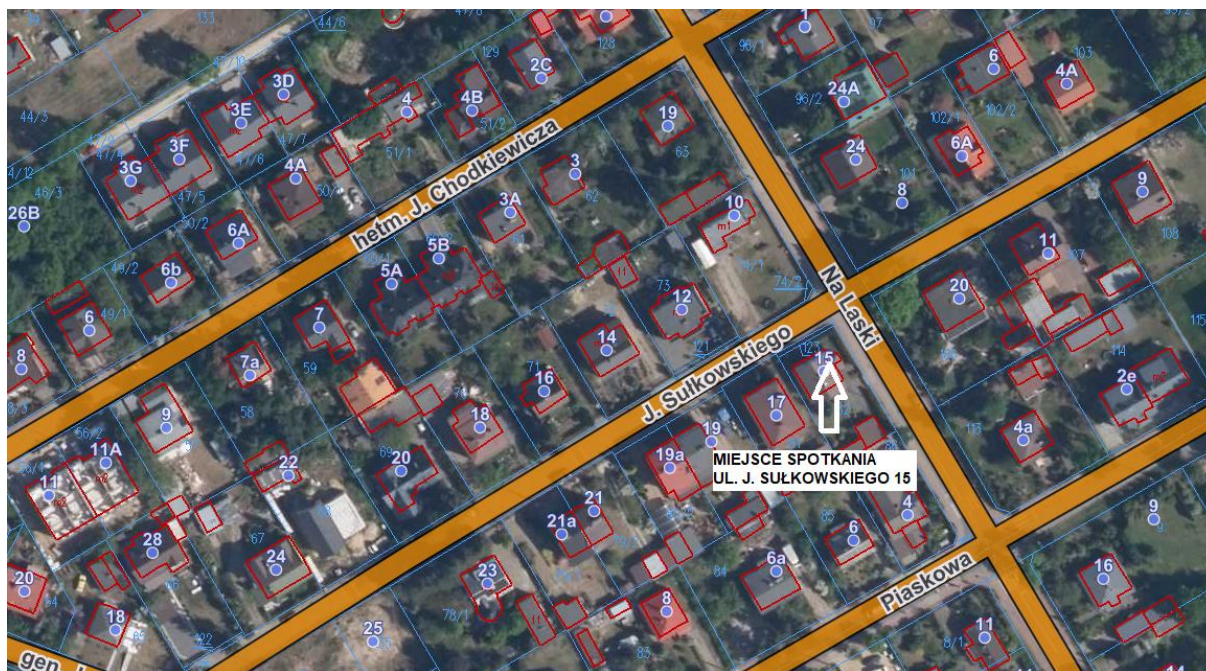
Prezes zarządu OGG Dariusz Szczepański
podpis geodety

ZAWIADOMIENIE

o czynnościach podjętych w celu ustalenia przebiegu granic działek ewidencyjnych

Zawiadamia się zgodnie z §32 ust. 1 Rozporządzenia Ministra, Rozwoju i Technologii z dnia 15.03.2023 r., w sprawie ewidencji gruntów i budynków (Dz. U. z 2023 r. poz. 745) oraz zgłoszenia pracy geodezyjnej w Powiatowym Ośrodku Dokumentacji Geodezyjnej i Kartograficznej w **Grodzisku Mazowieckim** w dniu **15.11.2022r.** pod numerem **ID zgl. PODGIK.6640.5126.2022**, że w dniu **9.11.2023r.** o godz. **10:00** w miejscowości **Grodzisk Mazowiecki ul. Józefa Sulkowskiego 15** zostaną przeprowadzone czynności ustalenia przebiegu granic nieruchomości, położonej w **GRODZISKU MAZOWIECKIM Obręb 52** oznaczonych w operacie ewidencji gruntów i budynków jako działka nr **75/1, 87/1, 123**.

W związku z powyższym, jako zainteresowani tj. właściciele działki, użytkownicy wieczystości a także osoby władające działką na zasadach samoistnego posiadania, którzy nie są znani lub nie znane jest ich miejsce pobytu, zapraszam do wzięcia udziału w opisanych czynnościach.



Prezes zarządu OGG Dariusz Szczepański

podpis geodety

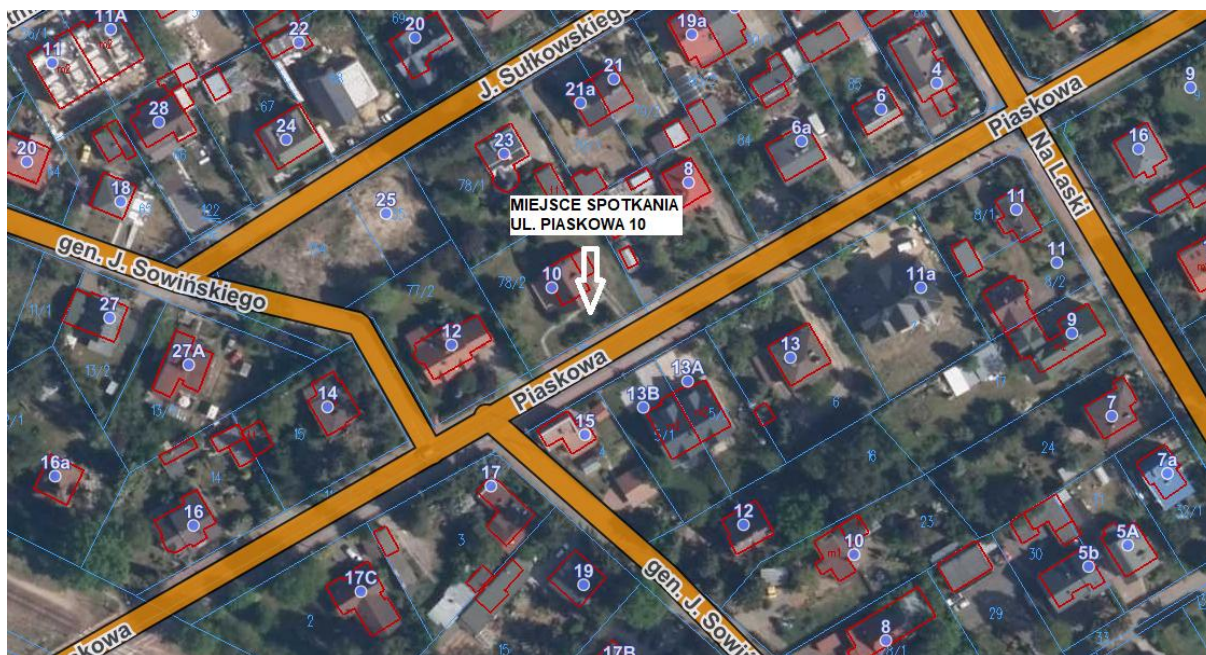
ZAWIADOMIENIE

o czynnościach podjętych w celu ustalenia przebiegu granic działek ewidencyjnych

Zawiadamia się zgodnie z §32 ust. 1 Rozporządzenia Ministra, Rozwoju i Technologii z dnia 15.03.2023 r., w sprawie ewidencji gruntów i budynków (Dz. U. z 2023 r. poz. 745) oraz zgłoszenia pracy geodezyjnej w Powiatowym Ośrodku Dokumentacji Geodezyjnej i Kartograficznej w **Grodzisku Mazowieckim** w dniu **15.11.2022r.** pod numerem **ID zgl. PODGIK.6640.5126.2022**, że w dniu **9.11.2023r.** o godz. **10:30** w miejscowości **Grodzisk Mazowiecki ul. Piaskowa 10** zostaną przeprowadzone czynności ustalenia przebiegu granic nieruchomości, położonej w **GRODZISKU MAZOWIECKIM Obręb 52** oznaczonych w operacie ewidencji gruntów i budynków jako działka nr **Obręb 52: 119/1, 119/2, 119/3,**

Obręb 63: 1.

W związku z powyższym, jako zainteresowani tj. właściciele działki, użytkownicy wieczystości a także osoby władające działką na zasadach samoistnego posiadania, którzy nie są znani lub nie znane jest ich miejsce pobytu, zapraszam do wzięcia udziału w opisanych czynnościach.



Prezes zarządu OGG Dariusz Szczepański

podpis geodety

ZAWIADOMIENIE

o czynnościach podjętych w celu ustalenia przebiegu granic działek ewidencyjnych

Zawiadamia się zgodnie z §32 ust. 1 Rozporządzenia Ministra, Rozwoju i Technologii z dnia 15.03.2023 r., w sprawie ewidencji gruntów i budynków (Dz. U. z 2023 r. poz. 745) oraz zgłoszenia pracy geodezyjnej w Powiatowym Ośrodku Dokumentacji Geodezyjnej i Kartograficznej w **Grodzisku Mazowieckim** w dniu **15.11.2022r.** pod numerem **ID zgl. PODGIK.6640.5126.2022**, że w dniu **9.11.2023r.** o godz. **11:00** w miejscowości **Grodzisk Mazowiecki ul. Piaskowa 16** zostaną przeprowadzone czynności ustalenia przebiegu granic nieruchomości, położonej w **GRODZISKU MAZOWIECKIM Obręb 52** oznaczonych w operacie ewidencji gruntów i budynków jako działka nr **Obręb 52: 12/1, 12/2,**

Obręb 51: 192.

W związku z powyższym, jako zainteresowani tj. właściciele działki, użytkownicy wieczystości a także osoby władające działką na zasadach samoistnego posiadania, którzy nie są znani lub nie znane jest ich miejsce pobytu, zapraszam do wzięcia udziału w opisanych czynnościach.



Prezes zarządu OGG Dariusz Szczepański

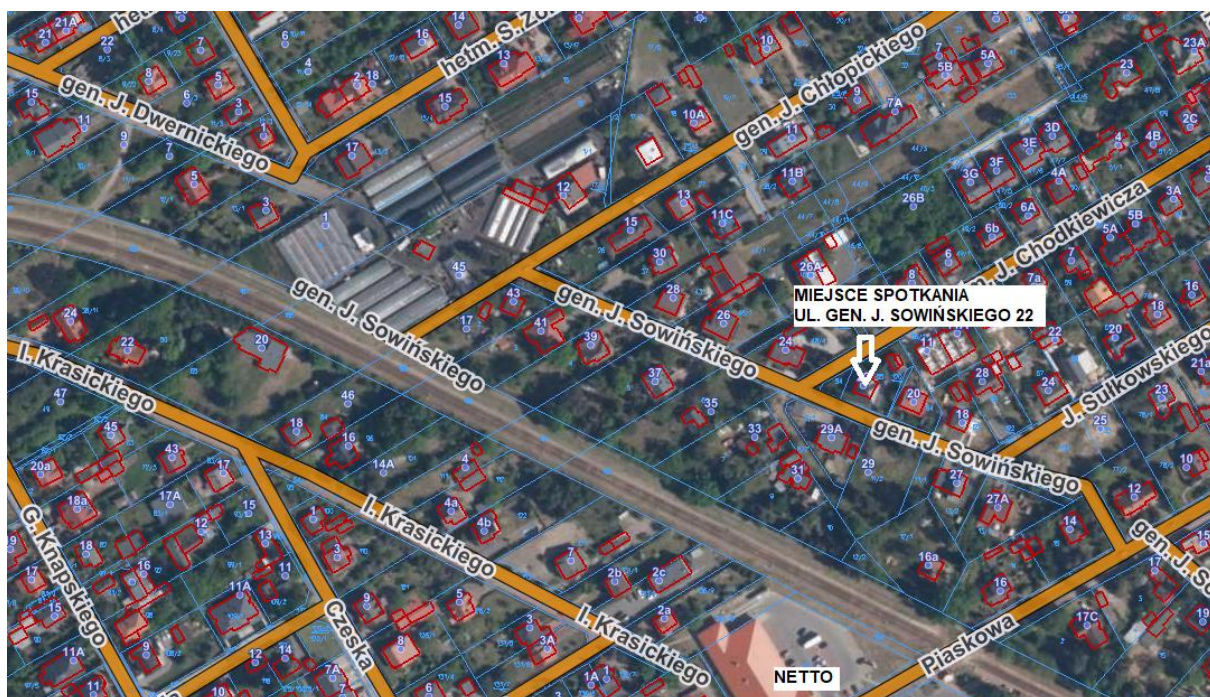
podpis geodety

ZAWIADOMIENIE

o czynnościach podjętych w celu ustalenia przebiegu granic działek ewidencyjnych

Zawiadamia się zgodnie z §32 ust. 1 Rozporządzenia Ministra, Rozwoju i Technologii z dnia 15.03.2023 r., w sprawie ewidencji gruntów i budynków (Dz. U. z 2023 r. poz. 745) oraz zgłoszenia pracy geodezyjnej w Powiatowym Ośrodku Dokumentacji Geodezyjnej i Kartograficznej w **Grodzisku Mazowieckim** w dniu **15.11.2022r.** pod numerem **ID zgl. PODGIK.6640.5126.2022**, że w dniu **9.11.2023r.** o godz. **11:30** w miejscowości **Grodzisk Mazowiecki ul. Gen. J. Sowińskiego 22** zostaną przeprowadzone czynności ustalenia przebiegu granic nieruchomości, położonej w **GRODZISKU MAZOWIECKIM Obręb 52** oznaczonych w operacie ewidencji gruntów i budynków jako działka nr **55, 120**.

W związku z powyższym, jako zainteresowani tj. właściciele działki, użytkownicy wieczysti a także osoby władające działką na zasadach samoistnego posiadania, którzy nie są znani lub nie znane jest ich miejsce pobytu, zapraszam do wzięcia udziału w opisanych czynnościach.



Prezes zarządu OGG Dariusz Szczepański

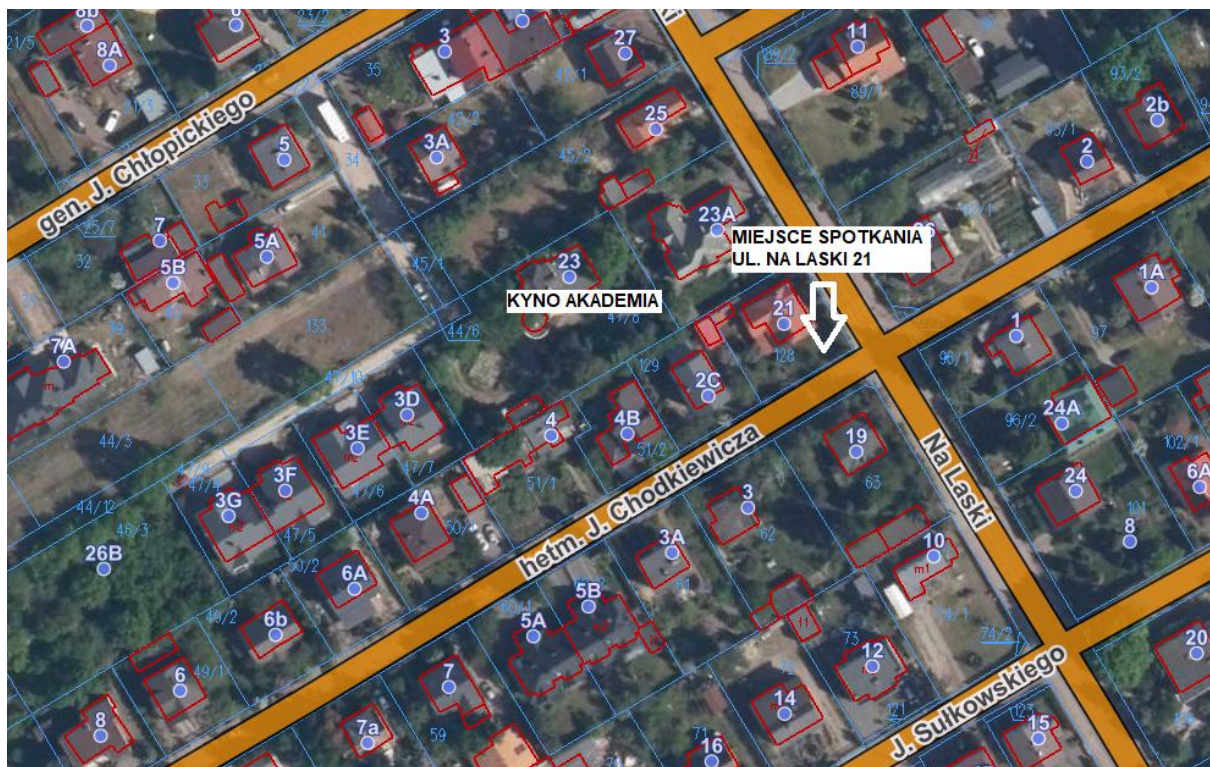
podpis geodety

ZAWIADOMIENIE

o czynnościach podjętych w celu ustalenia przebiegu granic działek ewidencyjnych

Zawiadamia się zgodnie z §32 ust. 1 Rozporządzenia Ministra, Rozwoju i Technologii z dnia 15.03.2023 r., w sprawie ewidencji gruntów i budynków (Dz. U. z 2023 r. poz. 745) oraz zgłoszenia pracy geodezyjnej w Powiatowym Ośrodku Dokumentacji Geodezyjnej i Kartograficznej w **Grodzisku Mazowieckim** w dniu **15.11.2022r.** pod numerem **ID zgl. PODGIK.6640.5126.2022**, że w dniu **9.11.2023r.** o godz. **12:00** w miejscowości **Grodzisk Mazowiecki ul. Na Laski 21** zostaną przeprowadzone czynności ustalenia przebiegu granic nieruchomości, położonej w **GRODZISKU MAZOWIECKIM Obręb 52** oznaczonych w operacie ewidencji gruntów i budynków jako działka nr **47/2, 53, 128, 129**.

W związku z powyższym, jako zainteresowani tj. właściciele działki, użytkownicy wieczysti a także osoby władające działką na zasadach samoistnego posiadania, którzy nie są znani lub nie znane jest ich miejsce pobytu, zapraszam do wzięcia udziału w opisanych czynnościach.



Prezes zarządu OGG Dariusz Szczepański

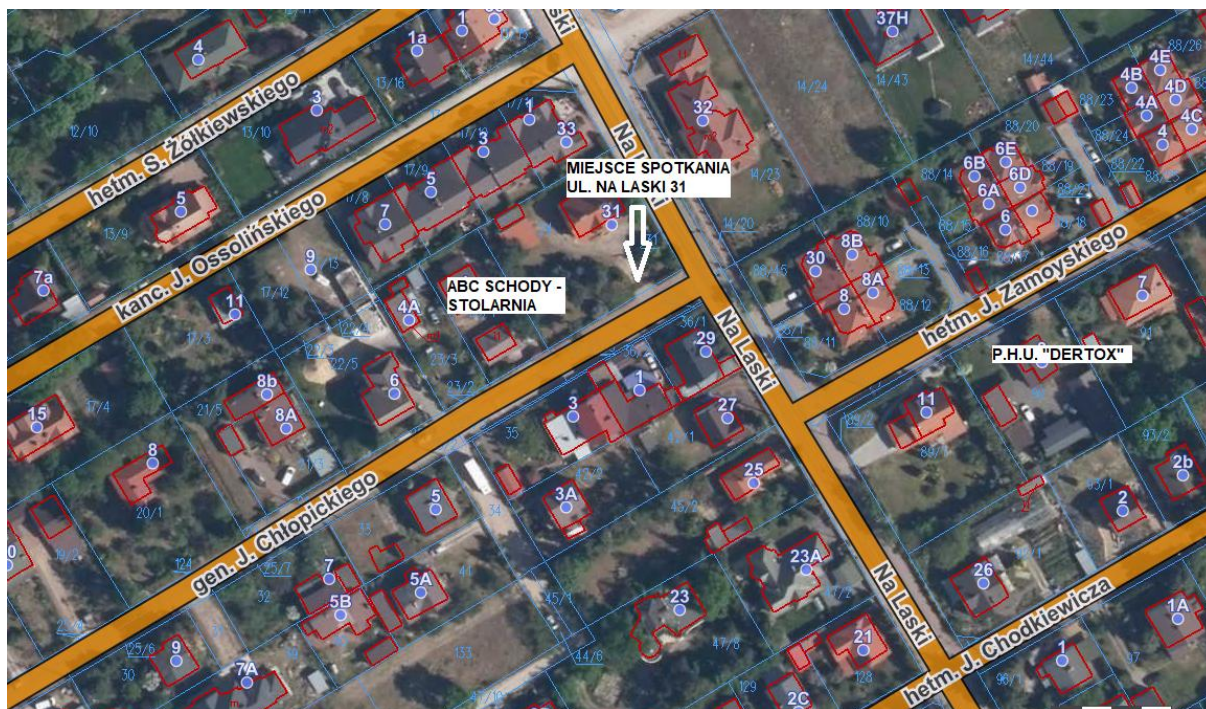
podpis geodety

ZAWIADOMIENIE

o czynnościach podjętych w celu ustalenia przebiegu granic działek ewidencyjnych

Zawiadamia się zgodnie z §32 ust. 1 Rozporządzenia Ministra, Rozwoju i Technologii z dnia 15.03.2023 r., w sprawie ewidencji gruntów i budynków (Dz. U. z 2023 r. poz. 745) oraz zgłoszenia pracy geodezyjnej w Powiatowym Ośrodku Dokumentacji Geodezyjnej i Kartograficznej w **Grodzisku Mazowieckim** w dniu **15.11.2022r.** pod numerem **ID zgl. PODGIK.6640.5126.2022**, że w dniu **9.11.2023r.** o godz. **12:30** w miejscowości **Grodzisk Mazowiecki ul. Na Laski 31** zostaną przeprowadzone czynności ustalenia przebiegu granic nieruchomości, położonej w **GRODZISKU MAZOWIECKIM Obręb 52** oznaczonych w operacie ewidencji gruntów i budynków jako działka nr **25/2, 25/3, 25/5, 25/8, 25/9, 25/7, 25/6, 25/4, 130**.

W związku z powyższym, jako zainteresowani tj. właściciele działki, użytkownicy wieczystości a także osoby władające działką na zasadach samoistnego posiadania, którzy nie są znani lub nie znane jest ich miejsce pobytu, zapraszam do wzięcia udziału w opisanych czynnościach.



Prezes zarządu OGG Dariusz Szczepański

podpis geodety

ZAWIADOMIENIE

o czynnościach podjętych w celu ustalenia przebiegu granic działek ewidencyjnych

Zawiadamia się zgodnie z §32 ust. 1 Rozporządzenia Ministra, Rozwoju i Technologii z dnia 15.03.2023 r., w sprawie ewidencji gruntów i budynków (Dz. U. z 2023 r. poz. 745) oraz zgłoszenia pracy geodezyjnej w Powiatowym Ośrodku Dokumentacji Geodezyjnej i Kartograficznej w **Grodzisku Mazowieckim** w dniu **15.11.2022r.** pod numerem **ID zgl. PODGIK.6640.5126.2022**, że w dniu **9.11.2023r.** o godz. **13:30** w miejscowości **Grodzisk Mazowiecki ul. Wiejska 3a** zostaną przeprowadzone czynności ustalenia przebiegu granic nieruchomości, położonej w **GRODZISKU MAZOWIECKIM Obręb 63** oznaczonych w operacie ewidencji gruntów i budynków jako działka nr **Obręb 63: 88/1, 88/2, 88/3, Obręb 62: 160/1.**

W związku z powyższym, jako zainteresowani tj. właściciele działki, użytkownicy wieczystości a także osoby władające działką na zasadach samoistnego posiadania, którzy nie są znani lub nie znane jest ich miejsce pobytu, zapraszam do wzięcia udziału w opisanych czynnościach.



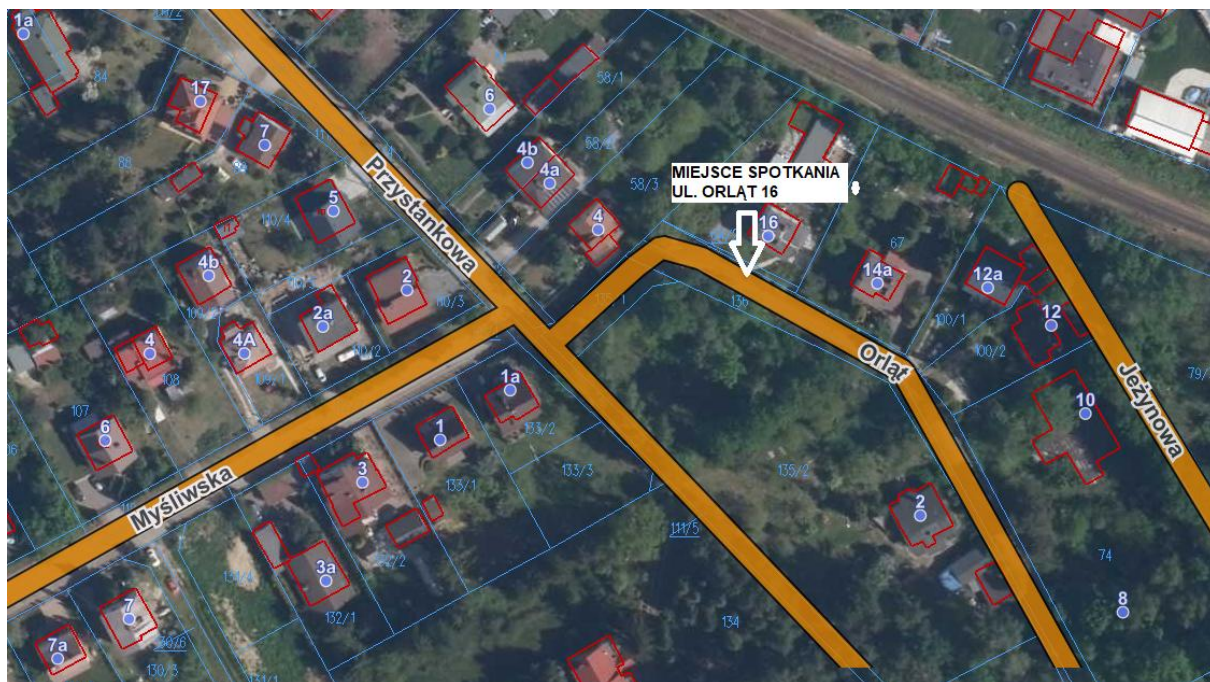
Prezes zarządu OGG Dariusz Szczepański
podpis geodety

ZAWIADOMIENIE

o czynnościach podjętych w celu ustalenia przebiegu granic działek ewidencyjnych

Zawiadamia się zgodnie z §32 ust. 1 Rozporządzenia Ministra, Rozwoju i Technologii z dnia 15.03.2023 r., w sprawie ewidencji gruntów i budynków (Dz. U. z 2023 r. poz. 745) oraz zgłoszenia pracy geodezyjnej w Powiatowym Ośrodku Dokumentacji Geodezyjnej i Kartograficznej w **Grodzisku Mazowieckim** w dniu **15.11.2022r.** pod numerem **ID zgl. PODGIK.6640.5126.2022**, że w dniu **9.11.2023r.** o godz. **14:00** w miejscowości **Grodzisk Mazowiecki ul. Orłąt 16** zostaną przeprowadzone czynności ustalenia przebiegu granic nieruchomości, położonej w **GRODZISKU MAZOWIECKIM Obręb 63** oznaczonych w operacie ewidencji gruntów i budynków jako działka nr **64/1, 64/2, 67**.

W związku z powyższym, jako zainteresowani tj. właściciele działki, użytkownicy wieczystości a także osoby władające działką na zasadach samoistnego posiadania, którzy nie są znani lub nie znane jest ich miejsce pobytu, zapraszam do wzięcia udziału w opisanych czynnościach.



Prezes zarządu OGG Dariusz Szczepański

podpis geodety

ZAWIADOMIENIE

o czynnościach podjętych w celu ustalenia przebiegu granic działek ewidencyjnych

Zawiadamia się zgodnie z §32 ust. 1 Rozporządzenia Ministra, Rozwoju i Technologii z dnia 15.03.2023 r., w sprawie ewidencji gruntów i budynków (Dz. U. z 2023 r. poz. 745) oraz zgłoszenia pracy geodezyjnej w Powiatowym Ośrodku Dokumentacji Geodezyjnej i Kartograficznej w **Grodzisku Mazowieckim** w dniu **15.11.2022r.** pod numerem **ID zgl. PODGIK.6640.5126.2022**, że w dniu **9.11.2023r.** o godz. **14:30** w miejscowości **Grodzisk Mazowiecki ul. Przystankowa 10** zostaną przeprowadzone czynności ustalenia przebiegu granic nieruchomości, położonej w **GRODZISKU MAZOWIECKIM Obręb 63** oznaczonych w operacie ewidencji gruntów i budynków jako działka nr **Obręb 63: 68/1, 68/2, 68/3, 68/4,**
Obręb 62: 111/2, 111/3, 111/5.

W związku z powyższym, jako zainteresowani tj. właściciele działki, użytkownicy wieczystości a także osoby władające działką na zasadach samoistnego posiadania, którzy nie są znani lub nie znane jest ich miejsce pobytu, zapraszam do wzięcia udziału w opisanych czynnościach.



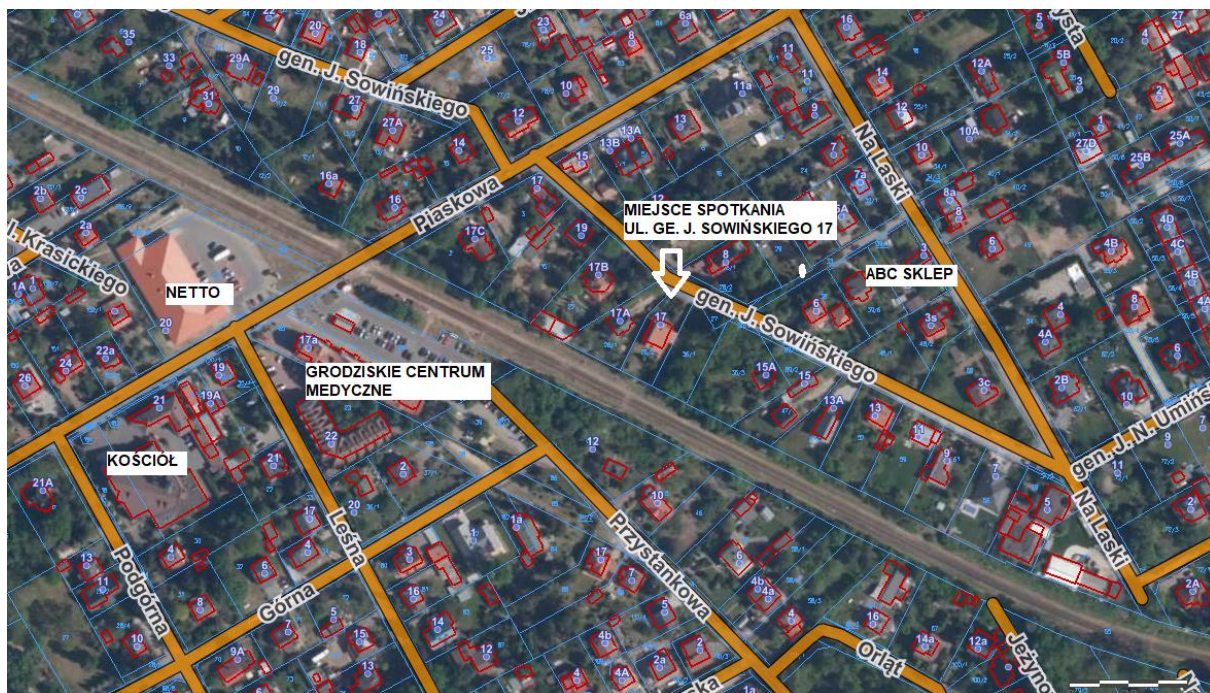
Prezes zarządu OGG Dariusz Szczepański
podpis geodety

ZAWIADOMIENIE

o czynnościach podjętych w celu ustalenia przebiegu granic działek ewidencyjnych

Zawiadamia się zgodnie z §32 ust. 1 Rozporządzenia Ministra, Rozwoju i Technologii z dnia 15.03.2023 r., w sprawie ewidencji gruntów i budynków (Dz. U. z 2023 r. poz. 745) oraz zgłoszenia pracy geodezyjnej w Powiatowym Ośrodku Dokumentacji Geodezyjnej i Kartograficznej w **Grodzisku Mazowieckim** w dniu **15.11.2022r.** pod numerem **ID zgl. PODGIK.6640.5126.2022**, że w dniu **9.11.2023r.** o godz. **15:00** w miejscowości **Grodzisk Mazowiecki ul. Gen. J. Sowińskiego 17** zostaną przeprowadzone czynności ustalenia przebiegu granic nieruchomości, położonej w **GRODZISKU MAZOWIECKIM Obręb 63** oznaczonych w operacie ewidencji gruntów i budynków jako działka nr **27, 28/1, 28/2, 29, 36/1, 36/2, 36/3, 47/1, 65, 89/1, 89/2.**

W związku z powyższym, jako zainteresowani tj. właściciele działki, użytkownicy wieczysti a także osoby władające działką na zasadach samoistnego posiadania, którzy nie są znani lub nie znane jest ich miejsce pobytu, zapraszam do wzięcia udziału w opisanych czynnościach.



Prezes zarządu OGG Dariusz Szczepański

podpis geodety

ZAWIADOMIENIE

o czynnościach podjętych w celu ustalenia przebiegu granic działek ewidencyjnych

Zawiadamia się zgodnie z §32 ust. 1 Rozporządzenia Ministra, Rozwoju i Technologii z dnia 15.03.2023 r., w sprawie ewidencji gruntów i budynków (Dz. U. z 2023 r. poz. 745) oraz zgłoszenia pracy geodezyjnej w Powiatowym Ośrodku Dokumentacji Geodezyjnej i Kartograficznej w **Grodzisku Mazowieckim** w dniu **15.11.2022r.** pod numerem **ID zgl. PODGIK.6640.5126.2022**, że w dniu **9.11.2023r.** o godz. **14:00** w miejscowości **Grodzisk Mazowiecki ul. J. Chelmońskiego 10** zostaną przeprowadzone czynności ustalenia przebiegu granic nieruchomości, położonej w **GRODZISKU MAZOWIECKIM Obręb 54** oznaczonych w operacie ewidencji gruntów i budynków jako działka nr **5/1, 5/2, 14**.

W związku z powyższym, jako zainteresowani tj. właściciele działki, użytkownicy wieczystości a także osoby władające działką na zasadach samoistnego posiadania, którzy nie są znani lub nie znane jest ich miejsce pobytu, zapraszam do wzięcia udziału w opisanych czynnościach.



Prezes zarządu OGG Dariusz Szczepański

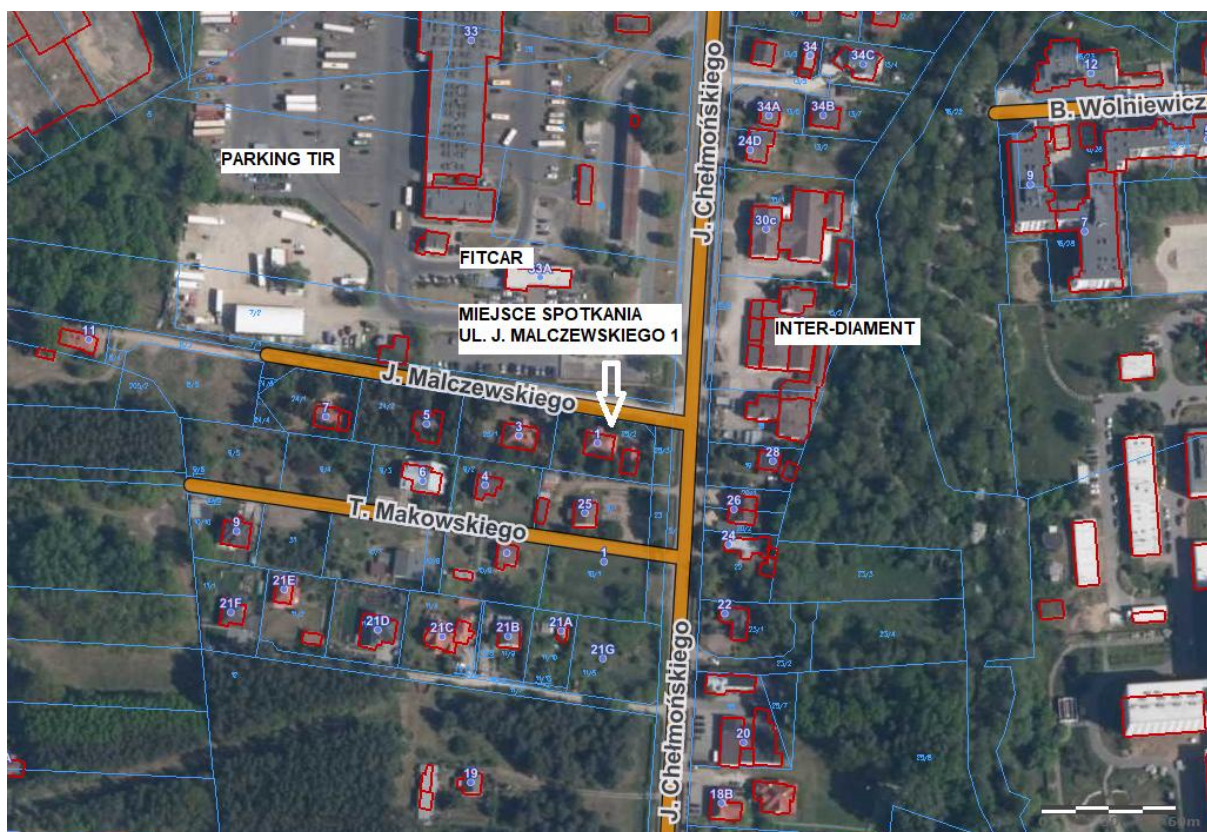
podpis geodety

ZAWIADOMIENIE

o czynnościach podjętych w celu ustalenia przebiegu granic działek ewidencyjnych

Zawiadamia się zgodnie z §32 ust. 1 Rozporządzenia Ministra, Rozwoju i Technologii z dnia 15.03.2023 r., w sprawie ewidencji gruntów i budynków (Dz. U. z 2023 r. poz. 745) oraz zgłoszenia pracy geodezyjnej w Powiatowym Ośrodku Dokumentacji Geodezyjnej i Kartograficznej w **Grodzisku Mazowieckim** w dniu **15.11.2022r.** pod numerem **ID zgl. PODGIK.6640.5126.2022**, że w dniu **9.11.2023r.** o godz. **14:30** w miejscowości **Grodzisk Mazowiecki ul. J. Malczewskiego 1** zostaną przeprowadzone czynności ustalenia przebiegu granic nieruchomości, położonej w **GRODZISKU MAZOWIECKIM Obręb 54** oznaczonych w operacie ewidencji gruntów i budynków jako działka nr **9/1, 9/2, 9/3, 9/4, 24/1, 24/2, 25/1, 25/2**.

W związku z powyższym, jako zainteresowani tj. właściciele działki, użytkownicy wieczystości a także osoby władające działką na zasadach samoistnego posiadania, którzy nie są znani lub nie znane jest ich miejsce pobytu, zapraszam do wzięcia udziału w opisanych czynnościach.



Prezes zarządu OGG Dariusz Szczepański
podpis geodety

ZAWIADOMIENIE

o czynnościach podjętych w celu ustalenia przebiegu granic działek ewidencyjnych

Zawiadamia się zgodnie z §32 ust. 1 Rozporządzenia Ministra, Rozwoju i Technologii z dnia 15.03.2023 r., w sprawie ewidencji gruntów i budynków (Dz. U. z 2023 r. poz. 745) oraz zgłoszenia pracy geodezyjnej w Powiatowym Ośrodku Dokumentacji Geodezyjnej i Kartograficznej w **Grodzisku Mazowieckim** w dniu **15.11.2022r.** pod numerem **ID zgl. PODGIK.6640.5126.2022**, że w dniu **10.11.2023r.** o godz. **8:00** w miejscowości **Grodzisk Mazowiecki ul. Radońska 54** zostaną przeprowadzone czynności ustalenia przebiegu granic nieruchomości, położonej w **GRODZISKU MAZOWIECKIM Obręb 43** oznaczonych w operacie ewidencji gruntów i budynków jako działka nr **7/3, 7/4, 18/2, 27.**

W związku z powyższym, jako zainteresowani tj. właściciele działki, użytkownicy wieczystości a także osoby władające działką na zasadach samoistnego posiadania, którzy nie są znani lub nie znane jest ich miejsce pobytu, zapraszam do wzięcia udziału w opisanych czynnościach.



Prezes zarządu OGG Dariusz Szczepański

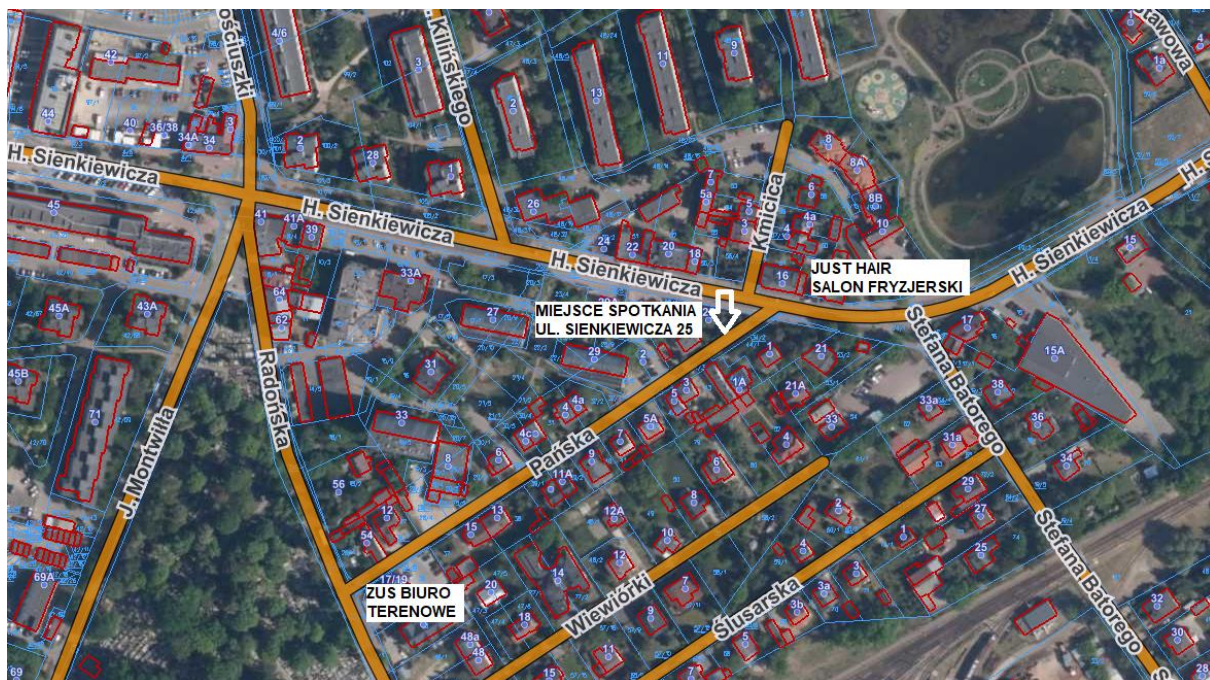
podpis geodety

ZAWIADOMIENIE

o czynnościach podjętych w celu ustalenia przebiegu granic działek ewidencyjnych

Zawiadamia się zgodnie z §32 ust. 1 Rozporządzenia Ministra, Rozwoju i Technologii z dnia 15.03.2023 r., w sprawie ewidencji gruntów i budynków (Dz. U. z 2023 r. poz. 745) oraz zgłoszenia pracy geodezyjnej w Powiatowym Ośrodku Dokumentacji Geodezyjnej i Kartograficznej w **Grodzisku Mazowieckim** w dniu **15.11.2022r.** pod numerem **ID zgl. PODGIK.6640.5126.2022**, że w dniu **10.11.2023r.** o godz. **8:30** w miejscowości **Grodzisk Mazowiecki ul. H. Sienkiewicza 25** zostaną przeprowadzone czynności ustalenia przebiegu granic nieruchomości, położonej w **GRODZISKU MAZOWIECKIM Obręb 43** oznaczonych w operacie ewidencji gruntów i budynków jako działka nr **31, 33, 34/10**.

W związku z powyższym, jako zainteresowani tj. właściciele działki, użytkownicy wieczysti a także osoby władające działką na zasadach samoistnego posiadania, którzy nie są znani lub nie znane jest ich miejsce pobytu, zapraszam do wzięcia udziału w opisanych czynnościach.



Prezes zarządu OGG Dariusz Szczepański

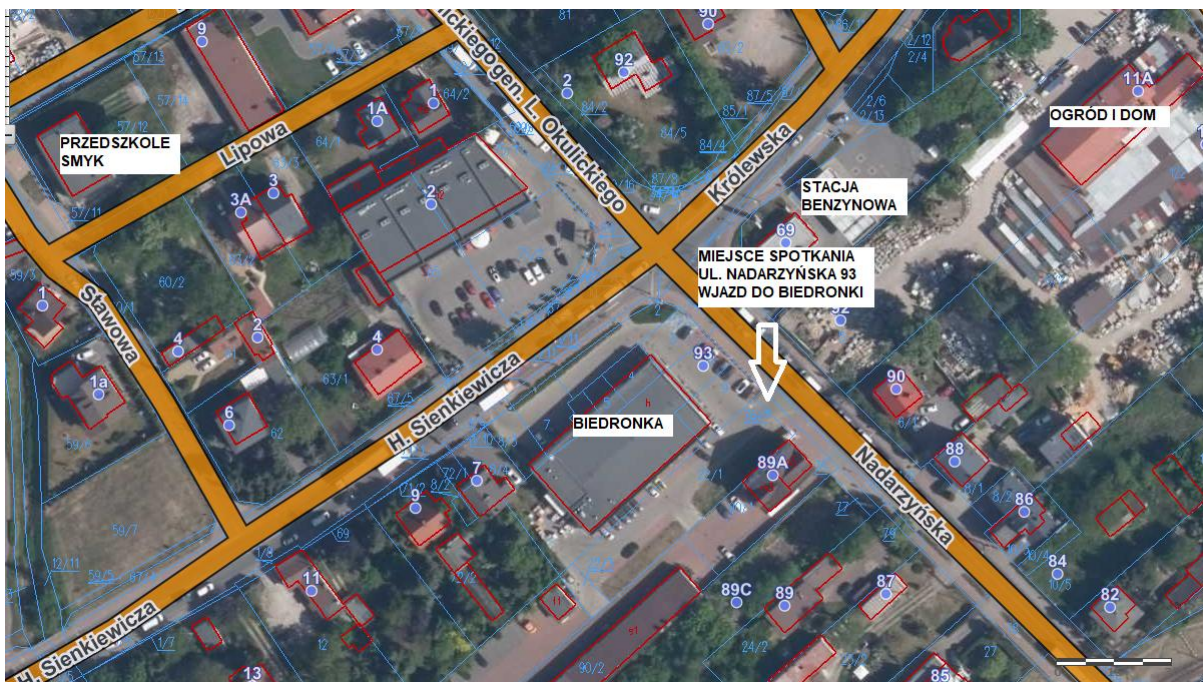
podpis geodety

ZAWIADOMIENIE

o czynnościach podjętych w celu ustalenia przebiegu granic działek ewidencyjnych

Zawiadamia się zgodnie z §32 ust. 1 Rozporządzenia Ministra, Rozwoju i Technologii z dnia 15.03.2023 r., w sprawie ewidencji gruntów i budynków (Dz. U. z 2023 r. poz. 745) oraz zgłoszenia pracy geodezyjnej w Powiatowym Ośrodku Dokumentacji Geodezyjnej i Kartograficznej w **Grodzisku Mazowieckim** w dniu **15.11.2022r.** pod numerem **ID zgl. PODGIK.6640.5126.2022**, że w dniu **10.11.2023r.** o godz. **9:30** w miejscowości **Grodzisk Mazowiecki ul. Nadarzyńska 93** zostaną przeprowadzone czynności ustalenia przebiegu granic nieruchomości, położonej w **GRODZISKU MAZOWIECKIM Obręb 44** oznaczonych w operacie ewidencji gruntów i budynków jako działka nr **2, 4, 5, 6, 7, 9, 10, 22/1**.

W związku z powyższym, jako zainteresowani tj. właściciele działki, użytkownicy wieczysti a także osoby władające działką na zasadach samoistnego posiadania, którzy nie są znani lub nie znane jest ich miejsce pobytu, zapraszam do wzięcia udziału w opisanych czynnościach.



Prezes zarządu OGG Dariusz Szczepański

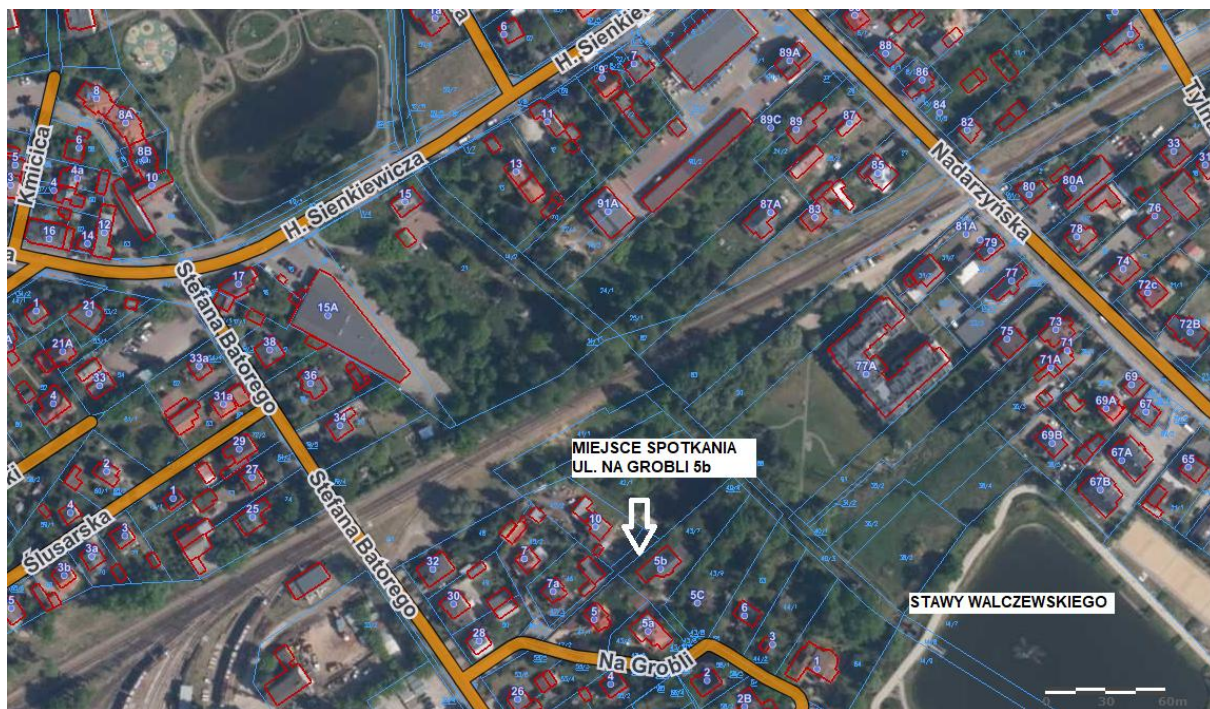
podpis geodety

ZAWIADOMIENIE

o czynnościach podjętych w celu ustalenia przebiegu granic działek ewidencyjnych

Zawiadamia się zgodnie z §32 ust. 1 Rozporządzenia Ministra, Rozwoju i Technologii z dnia 15.03.2023 r., w sprawie ewidencji gruntów i budynków (Dz. U. z 2023 r. poz. 745) oraz zgłoszenia pracy geodezyjnej w Powiatowym Ośrodku Dokumentacji Geodezyjnej i Kartograficznej w **Grodzisku Mazowieckim** w dniu **15.11.2022r.** pod numerem **ID zgl. PODGIK.6640.5126.2022**, że w dniu **10.11.2023r.** o godz. **10:00** w miejscowości **Grodzisk Mazowiecki ul. Na Grobli 5b** zostaną przeprowadzone czynności ustalenia przebiegu granic nieruchomości, położonej w **GRODZISKU MAZOWIECKIM Obręb 44** oznaczonych w operacie ewidencji gruntów i budynków jako działka nr **40/1, 40/2, 40/3, 40/4**.

W związku z powyższym, jako zainteresowani tj. właściciele działki, użytkownicy wieczysti a także osoby władające działką na zasadach samoistnego posiadania, którzy nie są znani lub nie znane jest ich miejsce pobytu, zapraszam do wzięcia udziału w opisanych czynnościach.



Prezes zarządu OGG Dariusz Szczepański

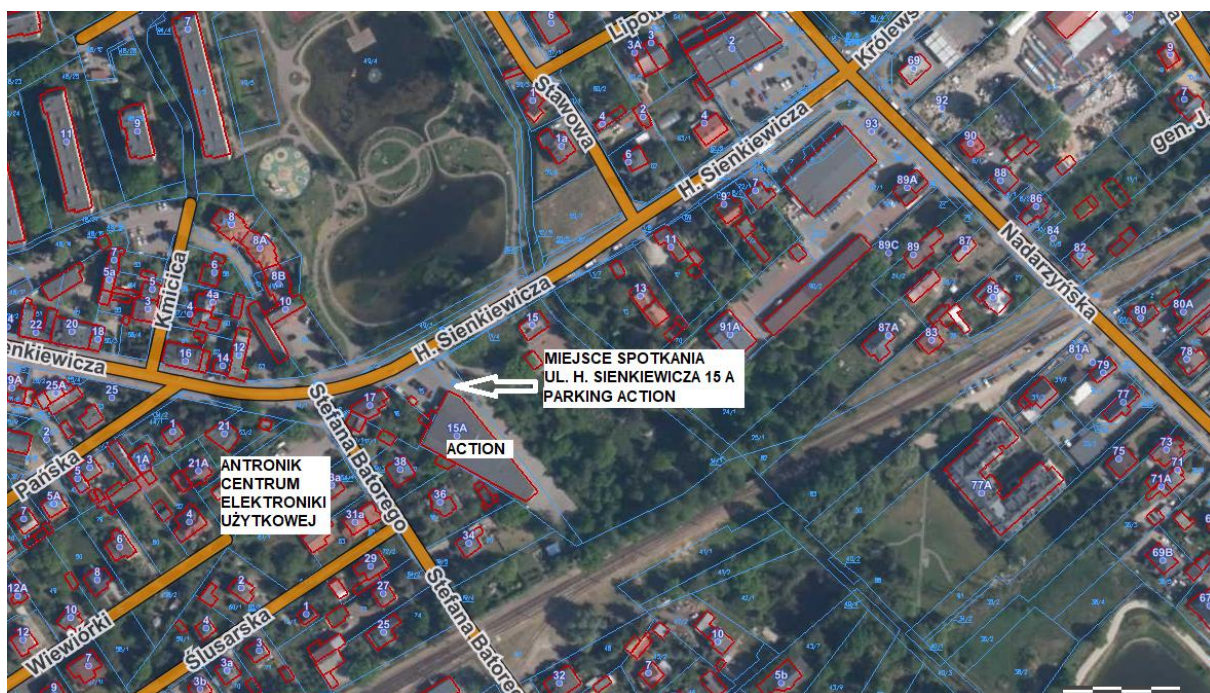
podpis geodety

ZAWIADOMIENIE

o czynnościach podjętych w celu ustalenia przebiegu granic działek ewidencyjnych

Zawiadamia się zgodnie z §32 ust. 1 Rozporządzenia Ministra, Rozwoju i Technologii z dnia 15.03.2023 r., w sprawie ewidencji gruntów i budynków (Dz. U. z 2023 r. poz. 745) oraz zgłoszenia pracy geodezyjnej w Powiatowym Ośrodku Dokumentacji Geodezyjnej i Kartograficznej w **Grodzisku Mazowieckim** w dniu **15.11.2022r.** pod numerem **ID zgl. PODGIK.6640.5126.2022**, że w dniu **10.11.2023r.** o godz. **10:30** w miejscowości **Grodzisk Mazowiecki ul. H. Sienkiewicza 15 a** zostaną przeprowadzone czynności ustalenia przebiegu granic nieruchomości, położonej w **GRODZISKU MAZOWIECKIM Obręb 44** oznaczonych w operacie ewidencji gruntów i budynków jako działka nr **14/1, 14/2, 15, 18, 20, 21, 62, 81**.

W związku z powyższym, jako zainteresowani tj. właściciele działki, użytkownicy wieczystości a także osoby władające działką na zasadach samoistnego posiadania, którzy nie są znani lub nie znane jest ich miejsce pobytu, zapraszam do wzięcia udziału w opisanych czynnościach.



Prezes zarządu OGG Dariusz Szczepański

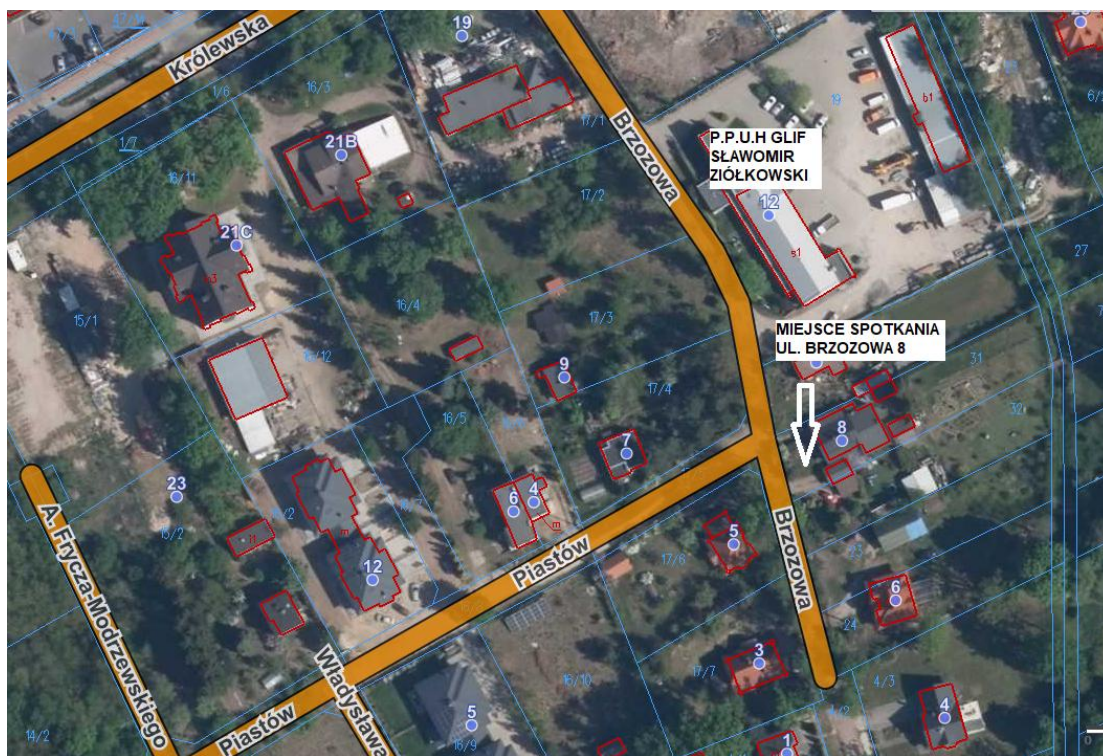
podpis geodety

ZAWIADOMIENIE

o czynnościach podjętych w celu ustalenia przebiegu granic działek ewidencyjnych

Zawiadamia się zgodnie z §32 ust. 1 Rozporządzenia Ministra, Rozwoju i Technologii z dnia 15.03.2023 r., w sprawie ewidencji gruntów i budynków (Dz. U. z 2023 r. poz. 745) oraz zgłoszenia pracy geodezyjnej w Powiatowym Ośrodku Dokumentacji Geodezyjnej i Kartograficznej w **Grodzisku Mazowieckim** w dniu **15.11.2022r.** pod numerem **ID zgl. PODGIK.6640.5126.2022**, że w dniu **10.11.2023r.** o godz. **8:00** w miejscowości **Grodzisk Mazowiecki ul. Brzozowa 8** zostaną przeprowadzone czynności ustalenia przebiegu granic nieruchomości, położonej w **GRODZISKU MAZOWIECKIM Obręb 48, Obręb 49** oznaczonych w operacie ewidencji gruntów i budynków jako działka nr **Obręb 48: 20, 31, 32, Obręb 49: 35, 69, 70.**

W związku z powyższym, jako zainteresowani tj. właściciele działki, użytkownicy wieczystości a także osoby władające działką na zasadach samoistnego posiadania, którzy nie są znani lub nie znane jest ich miejsce pobytu, zapraszam do wzięcia udziału w opisanych czynnościach.



Prezes zarządu OGG Dariusz Szczepański

podpis geodety

ZAWIADOMIENIE

o czynnościach podjętych w celu ustalenia przebiegu granic działek ewidencyjnych

Zawiadamia się zgodnie z §32 ust. 1 Rozporządzenia Ministra, Rozwoju i Technologii z dnia 15.03.2023 r., w sprawie ewidencji gruntów i budynków (Dz. U. z 2023 r. poz. 745) oraz zgłoszenia pracy geodezyjnej w Powiatowym Ośrodku Dokumentacji Geodezyjnej i Kartograficznej w **Grodzisku Mazowieckim** w dniu **15.11.2022r.** pod numerem **ID zgl. PODGIK.6640.5126.2022**, że w dniu **10.11.2023r.** o godz. **9:00** w miejscowości **Grodzisk Mazowiecki ul. Miła 25** zostaną przeprowadzone czynności ustalenia przebiegu granic nieruchomości, położonej w **GRODZISKU MAZOWIECKIM Obręb 45** oznaczonych w operacie ewidencji gruntów i budynków jako działka nr **74/1, 74/2, 74/3**.

W związku z powyższym, jako zainteresowani tj. właściciele działki, użytkownicy wieczysti a także osoby władające działką na zasadach samoistnego posiadania, którzy nie są znani lub nie znane jest ich miejsce pobytu, zapraszam do wzięcia udziału w opisanych czynnościach.



Prezes zarządu OGG Dariusz Szczepański

podpis geodety

ZAWIADOMIENIE

o czynnościach podjętych w celu ustalenia przebiegu granic działek ewidencyjnych

Zawiadamia się zgodnie z §32 ust. 1 Rozporządzenia Ministra, Rozwoju i Technologii z dnia 15.03.2023 r., w sprawie ewidencji gruntów i budynków (Dz. U. z 2023 r. poz. 745) oraz zgłoszenia pracy geodezyjnej w Powiatowym Ośrodku Dokumentacji Geodezyjnej i Kartograficznej w **Grodzisku Mazowieckim** w dniu **15.11.2022r.** pod numerem **ID zgl. PODGIK.6640.5126.2022**, że w dniu **10.11.2023r.** o godz. **9:30** w miejscowości **Grodzisk Mazowiecki ul. Rzemieślnicza 23 (skrzyżowanie przy Parku Handlowym Retalia)** zostaną przeprowadzone czynności ustalenia przebiegu granic nieruchomości, położonej w **GRODZISKU MAZOWIECKIM Obręb 45** oznaczonych w operacie ewidencji gruntów i budynków jako działka nr **65/4, 65/5, 65/6**.

W związku z powyższym, jako zainteresowani tj. właściciele działki, użytkownicy wieczystości a także osoby władające działką na zasadach samoistnego posiadania, którzy nie są znani lub nie znane jest ich miejsce pobytu, zapraszam do wzięcia udziału w opisanych czynnościach.



Prezes zarządu OGG Dariusz Szczepański

podpis geodety

ZAWIADOMIENIE

o czynnościach podjętych w celu ustalenia przebiegu granic działek ewidencyjnych

Zawiadamia się zgodnie z §32 ust. 1 Rozporządzenia Ministra, Rozwoju i Technologii z dnia 15.03.2023 r., w sprawie ewidencji gruntów i budynków (Dz. U. z 2023 r. poz. 745) oraz zgłoszenia pracy geodezyjnej w Powiatowym Ośrodku Dokumentacji Geodezyjnej i Kartograficznej w **Grodzisku Mazowieckim** w dniu **15.11.2022r.** pod numerem **ID zgl. PODGIK.6640.5126.2022**, że w dniu **10.11.2023r.** o godz. **10:00** w miejscowości **Grodzisk Mazowiecki ul. Królewska 67** zostaną przeprowadzone czynności ustalenia przebiegu granic nieruchomości, położonej w **GRODZISKU MAZOWIECKIM Obręb 45** oznaczonych w operacie ewidencji gruntów i budynków jako działka nr **48/1, 48/7, 48/2**.

W związku z powyższym, jako zainteresowani tj. właściciele działki, użytkownicy wieczystości a także osoby władające działką na zasadach samoistnego posiadania, którzy nie są znani lub nie znane jest ich miejsce pobytu, zapraszam do wzięcia udziału w opisanych czynnościach.



Prezes zarządu OGG Dariusz Szczepański

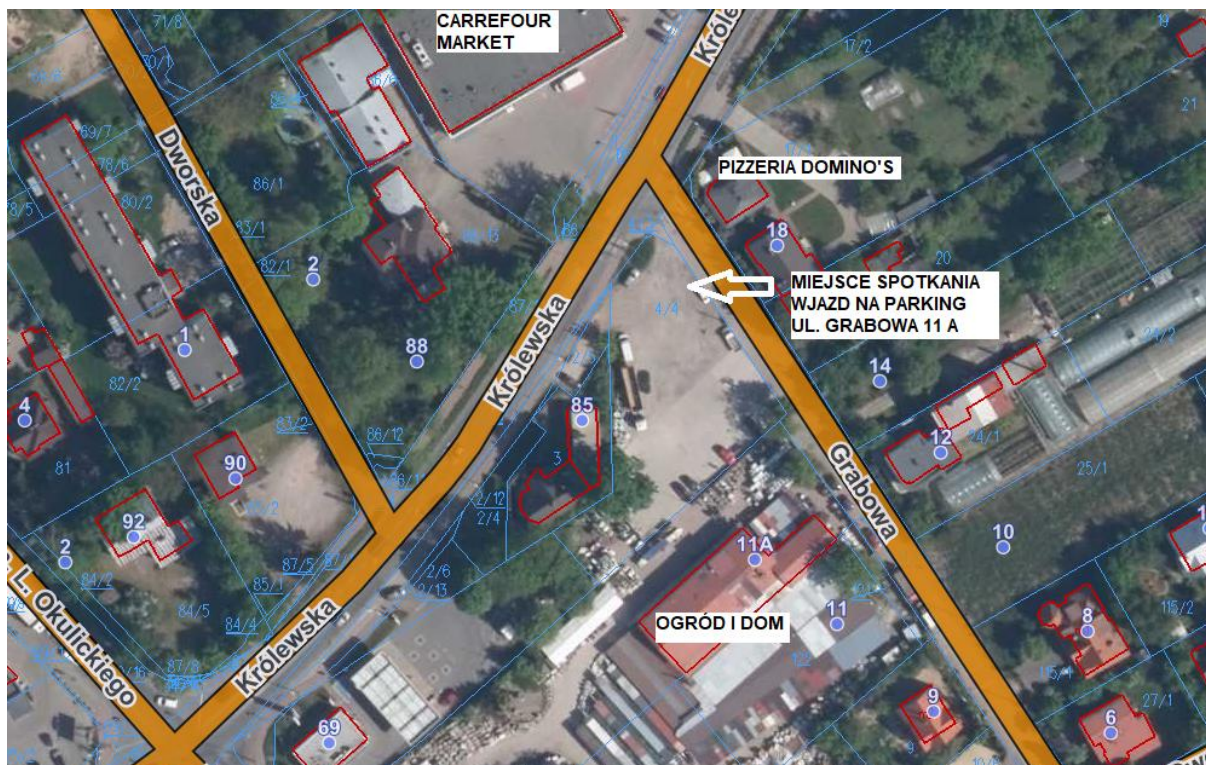
podpis geodety

ZAWIADOMIENIE

o czynnościach podjętych w celu ustalenia przebiegu granic działek ewidencyjnych

Zawiadamia się zgodnie z §32 ust. 1 Rozporządzenia Ministra, Rozwoju i Technologii z dnia 15.03.2023 r., w sprawie ewidencji gruntów i budynków (Dz. U. z 2023 r. poz. 745) oraz zgłoszenia pracy geodezyjnej w Powiatowym Ośrodku Dokumentacji Geodezyjnej i Kartograficznej w **Grodzisku Mazowieckim** w dniu **15.11.2022r.** pod numerem **ID zgl. PODGIK.6640.5126.2022**, że w dniu **10.11.2023r.** o godz. **10:30** w miejscowości **Grodzisk Mazowiecki ul. Grabowa 11 A** (wjazd na parking przy „Ogród i Dom”) zostaną przeprowadzone czynności ustalenia przebiegu granic nieruchomości, położonej w **GRODZISKU MAZOWIECKIM Obręb 45** oznaczonych w operacie ewidencji gruntów i budynków jako działka nr **2/10, 17/1, 17/2, 18**.

W związku z powyższym, jako zainteresowani tj. właściciele działki, użytkownicy wieczysti a także osoby władające działką na zasadach samoistnego posiadania, którzy nie są znani lub nie znane jest ich miejsce pobytu, zapraszam do wzięcia udziału w opisanych czynnościach.



Prezes zarządu OGG Dariusz Szczepański

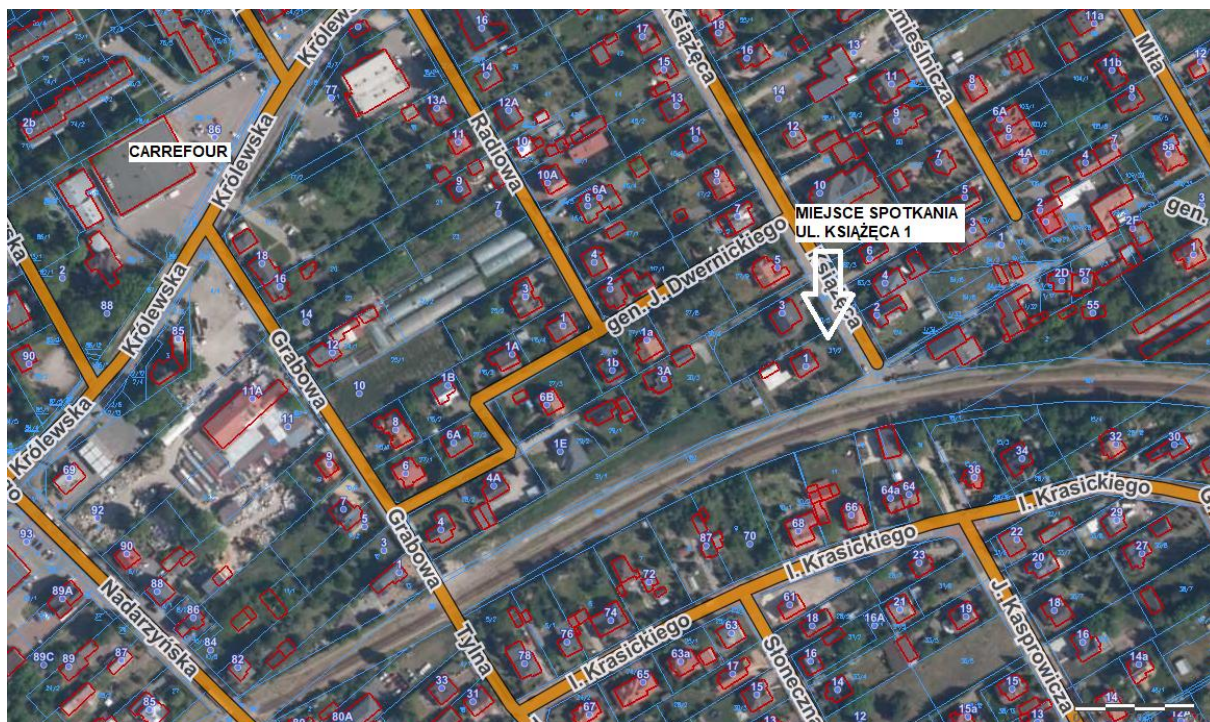
podpis geodety

ZAWIADOMIENIE

o czynnościach podjętych w celu ustalenia przebiegu granic działek ewidencyjnych

Zawiadamia się zgodnie z §32 ust. 1 Rozporządzenia Ministra, Rozwoju i Technologii z dnia 15.03.2023 r., w sprawie ewidencji gruntów i budynków (Dz. U. z 2023 r. poz. 745) oraz zgłoszenia pracy geodezyjnej w Powiatowym Ośrodku Dokumentacji Geodezyjnej i Kartograficznej w **Grodzisku Mazowieckim** w dniu **15.11.2022r.** pod numerem **ID zgl. PODGIK.6640.5126.2022**, że w dniu **10.11.2023r.** o godz. **11:00** w miejscowości **Grodzisk Mazowiecki ul. Książęca 1** zostaną przeprowadzone czynności ustalenia przebiegu granic nieruchomości, położonej w **GRODZISKU MAZOWIECKIM Obręb 45** oznaczonych w operacie ewidencji gruntów i budynków jako działka nr **31/2, 49/1, 49/2**.

W związku z powyższym, jako zainteresowani tj. właściciele działki, użytkownicy wieczysti a także osoby władające działką na zasadach samoistnego posiadania, którzy nie są znani lub nie znane jest ich miejsce pobytu, zapraszam do wzięcia udziału w opisanych czynnościach.



Prezes zarządu OGG Dariusz Szczepański
podpis geodety

ZAWIADOMIENIE

o czynnościach podjętych w celu ustalenia przebiegu granic działek ewidencyjnych

Zawiadamia się zgodnie z §32 ust. 1 Rozporządzenia Ministra, Rozwoju i Technologii z dnia 15.03.2023 r., w sprawie ewidencji gruntów i budynków (Dz. U. z 2023 r. poz. 745) oraz zgłoszenia pracy geodezyjnej w Powiatowym Ośrodku Dokumentacji Geodezyjnej i Kartograficznej w **Grodzisku Mazowieckim** w dniu **15.11.2022r.** pod numerem **ID zgl. PODGIK.6640.5126.2022**, że w dniu **10.11.2023r.** o godz. **11:30** w miejscowości **Grodzisk Mazowiecki ul. Lwowska 4** zostaną przeprowadzone czynności ustalenia przebiegu granic nieruchomości, położonej w **GRODZISKU MAZOWIECKIM Obręb 70** oznaczonych w operacie ewidencji gruntów i budynków jako działka nr **6/10, 7, 8, 11/2**.

W związku z powyższym, jako zainteresowani tj. właściciele działki, użytkownicy wieczystości a także osoby władające działką na zasadach samoistnego posiadania, którzy nie są znani lub nie znane jest ich miejsce pobytu, zapraszam do wzięcia udziału w opisanych czynnościach.



Prezes zarządu OGG Dariusz Szczepański

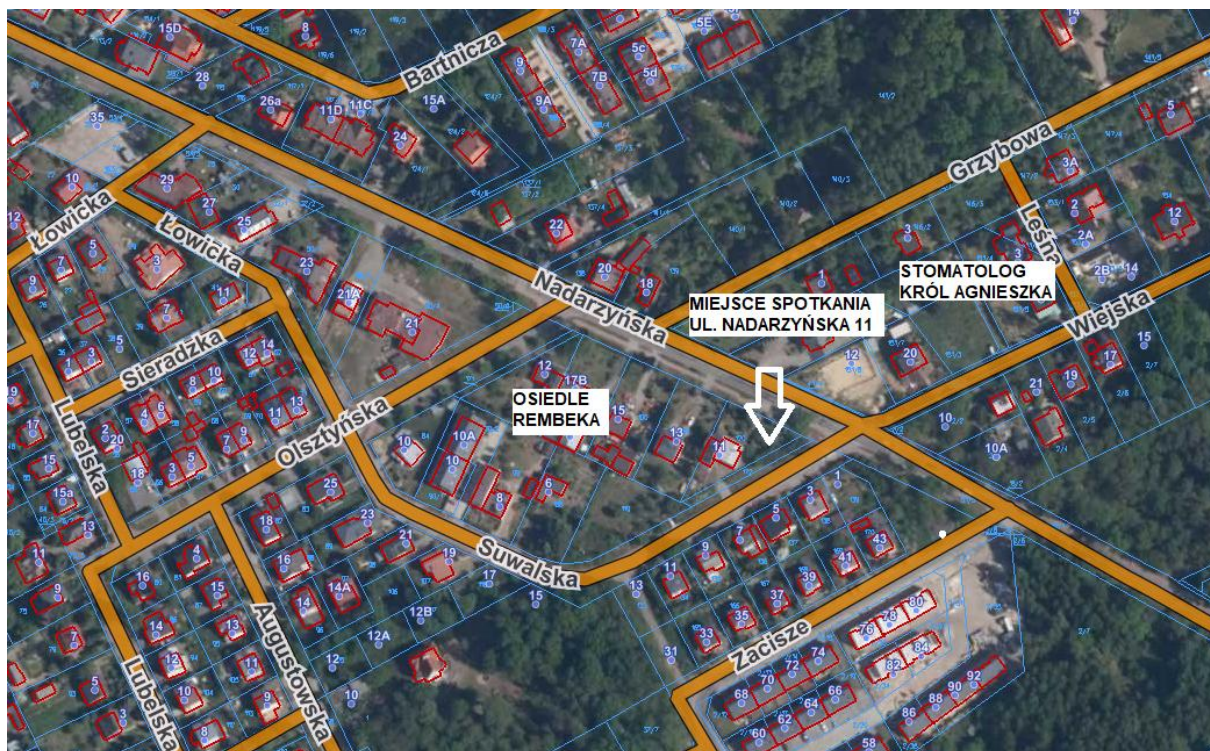
podpis geodety

ZAWIADOMIENIE

o czynnościach podjętych w celu ustalenia przebiegu granic działek ewidencyjnych

Zawiadamia się zgodnie z §32 ust. 1 Rozporządzenia Ministra, Rozwoju i Technologii z dnia 15.03.2023 r., w sprawie ewidencji gruntów i budynków (Dz. U. z 2023 r. poz. 745) oraz zgłoszenia pracy geodezyjnej w Powiatowym Ośrodku Dokumentacji Geodezyjnej i Kartograficznej w **Grodzisku Mazowieckim** w dniu **15.11.2022r.** pod numerem **ID zgl. PODGIK.6640.5126.2022**, że w dniu **10.11.2023r.** o godz. **12:00** w miejscowości **Grodzisk Mazowiecki ul. Nadarzyńska 11** zostaną przeprowadzone czynności ustalenia przebiegu granic nieruchomości, położonej w **GRODZISKU MAZOWIECKIM Obręb 69** oznaczonych w operacie ewidencji gruntów i budynków jako działka nr, **100, 108, 109, 119, 120, 123, 172.**

W związku z powyższym, jako zainteresowani tj. właściciele działki, użytkownicy wieczysti a także osoby władające działką na zasadach samoistnego posiadania, którzy nie są znani lub nie znane jest ich miejsce pobytu, zapraszam do wzięcia udziału w opisanych czynnościach.



Prezes zarządu OGG Dariusz Szczepański

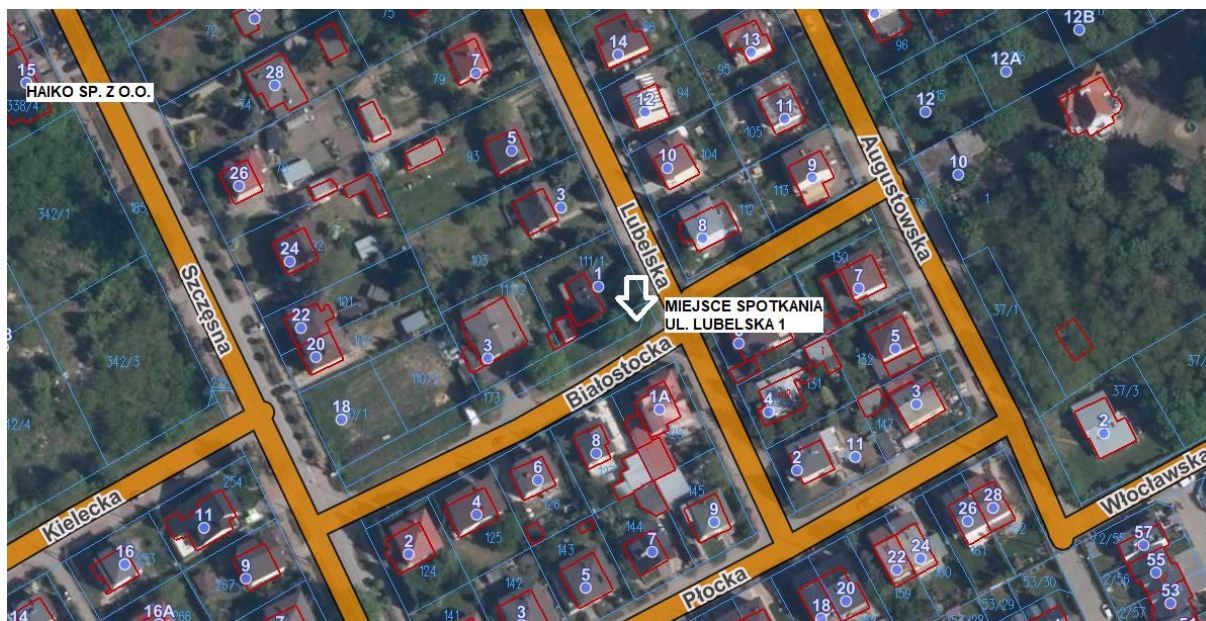
podpis geodety

ZAWIADOMIENIE

o czynnościach podjętych w celu ustalenia przebiegu granic działek ewidencyjnych

Zawiadamia się zgodnie z §32 ust. 1 Rozporządzenia Ministra, Rozwoju i Technologii z dnia 15.03.2023 r., w sprawie ewidencji gruntów i budynków (Dz. U. z 2023 r. poz. 745) oraz zgłoszenia pracy geodezyjnej w Powiatowym Ośrodku Dokumentacji Geodezyjnej i Kartograficznej w **Grodzisku Mazowieckim** w dniu **15.11.2022r.** pod numerem **ID zgl. PODGIK.6640.5126.2022**, że w dniu **10.11.2023r.** o godz. **13:30** w miejscowości **Grodzisk Mazowiecki ul. Lubelska 1** zostaną przeprowadzone czynności ustalenia przebiegu granic nieruchomości, położonej w **GRODZISKU MAZOWIECKIM Obręb 69** oznaczonych w operacie ewidencji gruntów i budynków jako działka nr **121, 173**.

W związku z powyższym, jako zainteresowani tj. właściciele działki, użytkownicy wieczystości a także osoby władające działką na zasadach samoistnego posiadania, którzy nie są znani lub nie znane jest ich miejsce pobytu, zapraszam do wzięcia udziału w opisanych czynnościach.



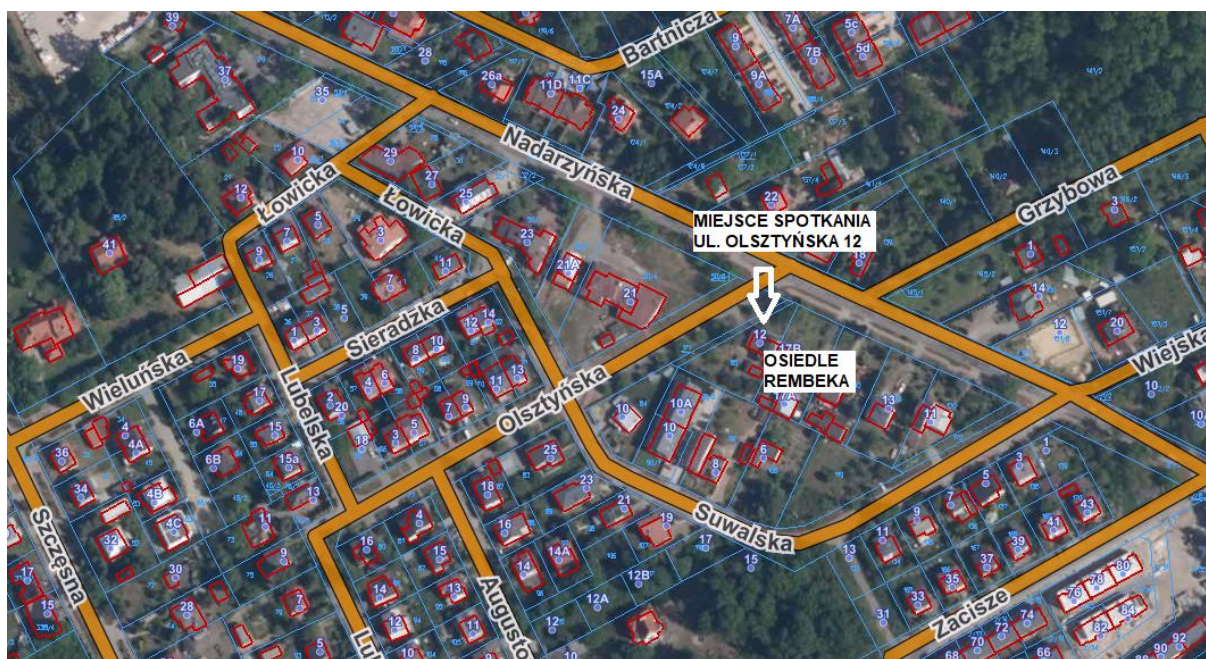
Prezes zarządu OGG Dariusz Szczepański
podpis geodety

ZAWIADOMIENIE

o czynnościach podjętych w celu ustalenia przebiegu granic działek ewidencyjnych

Zawiadamia się zgodnie z §32 ust. 1 Rozporządzenia Ministra, Rozwoju i Technologii z dnia 15.03.2023 r., w sprawie ewidencji gruntów i budynków (Dz. U. z 2023 r. poz. 745) oraz zgłoszenia pracy geodezyjnej w Powiatowym Ośrodku Dokumentacji Geodezyjnej i Kartograficznej w **Grodzisku Mazowieckim** w dniu **15.11.2022r.** pod numerem **ID zgl. PODGIK.6640.5126.2022**, że w dniu **10.11.2023r.** o godz. **13:00** w miejscowości **Grodzisk Mazowiecki ul. Olsztyńska 12** zostaną przeprowadzone czynności ustalenia przebiegu granic nieruchomości, położonej w **GRODZISKU MAZOWIECKIM Obręb 69** oznaczonych w operacie ewidencji gruntów i budynków jako działka nr **51/3, 85, 171**.

W związku z powyższym, jako zainteresowani tj. właściciele działki, użytkownicy wieczysti a także osoby władające działką na zasadach samoistnego posiadania, którzy nie są znani lub nie znane jest ich miejsce pobytu, zapraszam do wzięcia udziału w opisanych czynnościach.



Prezes zarządu OGG Dariusz Szczepański

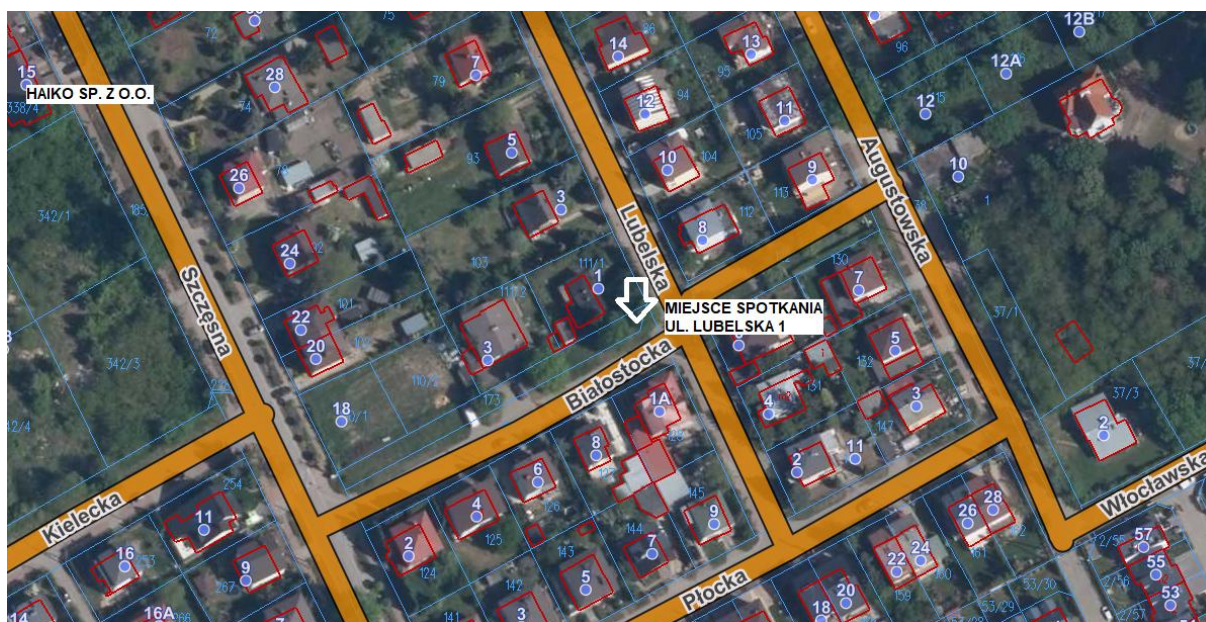
podpis geodety

ZAWIADOMIENIE

o czynnościach podjętych w celu ustalenia przebiegu granic działek ewidencyjnych

Zawiadamia się zgodnie z §32 ust. 1 Rozporządzenia Ministra, Rozwoju i Technologii z dnia 15.03.2023 r., w sprawie ewidencji gruntów i budynków (Dz. U. z 2023 r. poz. 745) oraz zgłoszenia pracy geodezyjnej w Powiatowym Ośrodku Dokumentacji Geodezyjnej i Kartograficznej w **Grodzisku Mazowieckim** w dniu **15.11.2022r.** pod numerem **ID zgl. PODGIK.6640.5126.2022**, że w dniu **10.11.2023r.** o godz. **14:00** w miejscowości **Grodzisk Mazowiecki ul. Lubelska 1** zostaną przeprowadzone czynności ustalenia przebiegu granic nieruchomości, położonej w **GRODZISKU MAZOWIECKIM Obręb 69** oznaczonych w operacie ewidencji gruntów i budynków jako działka nr **74, 75, 76/1, 76/3, 78, 79, 92, 93, 101, 103**.

W związku z powyższym, jako zainteresowani tj. właściciele działki, użytkownicy wieczysti a także osoby władające działką na zasadach samoistnego posiadania, którzy nie są znani lub nie znane jest ich miejsce pobytu, zapraszam do wzięcia udziału w opisanych czynnościach.



Prezes zarządu OGG Dariusz Szczepański

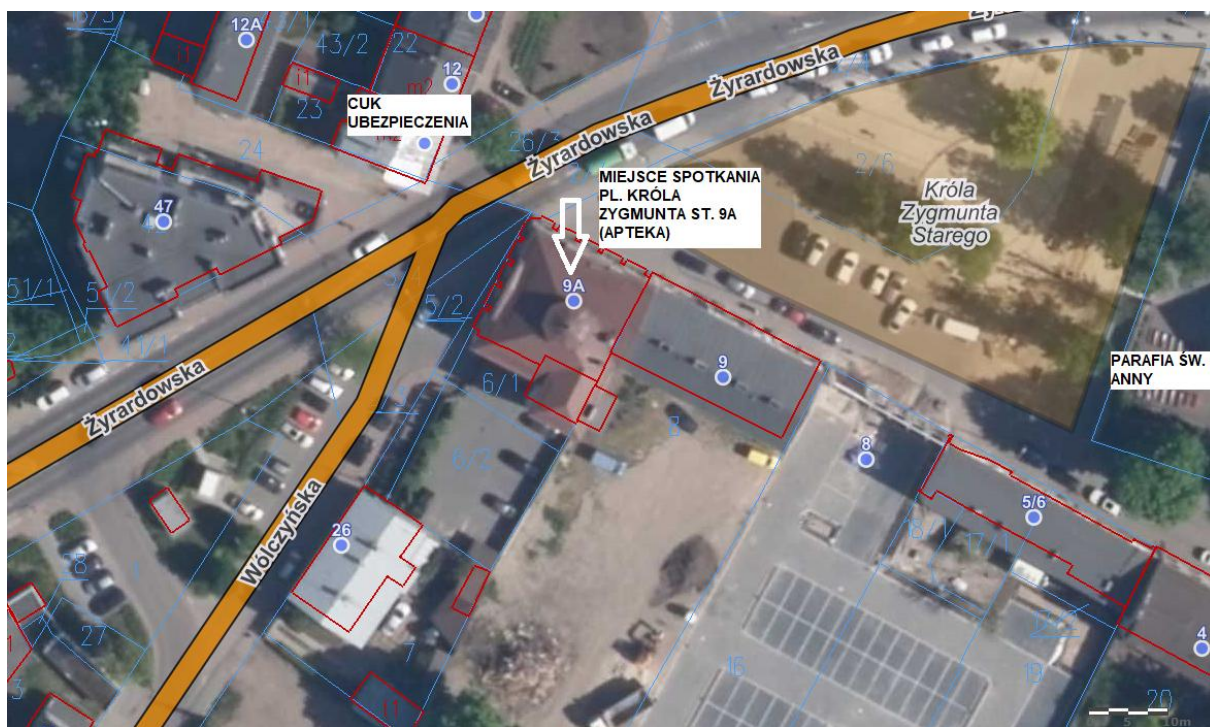
podpis geodety

ZAWIADOMIENIE

o czynnościach podjętych w celu ustalenia przebiegu granic działek ewidencyjnych

Zawiadamia się zgodnie z §32 ust. 1 Rozporządzenia Ministra, Rozwoju i Technologii z dnia 15.03.2023 r., w sprawie ewidencji gruntów i budynków (Dz. U. z 2023 r. poz. 745) oraz zgłoszenia pracy geodezyjnej w Powiatowym Ośrodku Dokumentacji Geodezyjnej i Kartograficznej w **Grodzisku Mazowieckim** w dniu **15.11.2022r.** pod numerem **ID zgl. PODGIK.6640.5126.2022**, że w dniu **10.11.2023r.** o godz. **12:00** w miejscowości **Grodzisk Mazowiecki, Plac Króla Zygmunta Starego 9a** zostaną przeprowadzone czynności ustalenia przebiegu granic nieruchomości, położonej w **GRODZISKU MAZOWIECKIM Obręb 42** oznaczonych w operacie ewidencji gruntów i budynków jako działka nr **5/1, 5/2, 5/3, 5/4, 6/1, 6/2, 8**.

W związku z powyższym, jako zainteresowani tj. właściciele działki, użytkownicy wieczysti a także osoby władające działką na zasadach samoistnego posiadania, którzy nie są znani lub nie znane jest ich miejsce pobytu, zapraszam do wzięcia udziału w opisanych czynnościach.



Prezes zarządu OGG Dariusz Szczepański

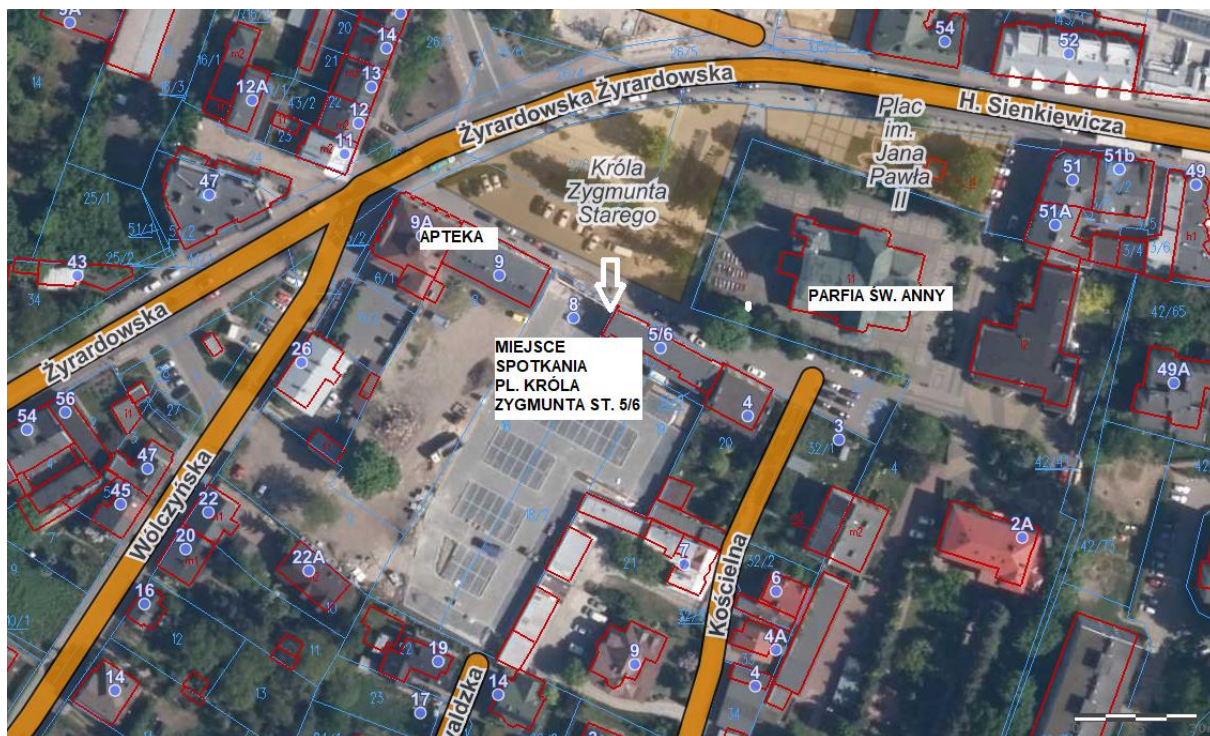
podpis geodety

ZAWIADOMIENIE

o czynnościach podjętych w celu ustalenia przebiegu granic działek ewidencyjnych

Zawiadamia się zgodnie z §32 ust. 1 Rozporządzenia Ministra, Rozwoju i Technologii z dnia 15.03.2023 r., w sprawie ewidencji gruntów i budynków (Dz. U. z 2023 r. poz. 745) oraz zgłoszenia pracy geodezyjnej w Powiatowym Ośrodku Dokumentacji Geodezyjnej i Kartograficznej w **Grodzisku Mazowieckim** w dniu **15.11.2022r.** pod numerem ID zgl. **PODGIK.6640.5126.2022**, że w dniu **10.11.2023r.** o godz. **13:00** w miejscowości **Grodzisk Mazowiecki, Plac Króla Zygmunta Starego 5/6** (wjazd na parking publiczny) zostaną przeprowadzone czynności ustalenia przebiegu granic nieruchomości, położonej w **GRODZISKU MAZOWIECKIM Obręb 42** oznaczonych w operacie ewidencji gruntów i budynków jako działka nr **17/1, 18/1, 19**.

W związku z powyższym, jako zainteresowani tj. właściciele działki, użytkownicy wieczystości a także osoby władające działką na zasadach samoistnego posiadania, którzy nie są znani lub nie znane jest ich miejsce pobytu, zapraszam do wzięcia udziału w opisanych czynnościach.



Prezes zarządu OGG Dariusz Szczepański

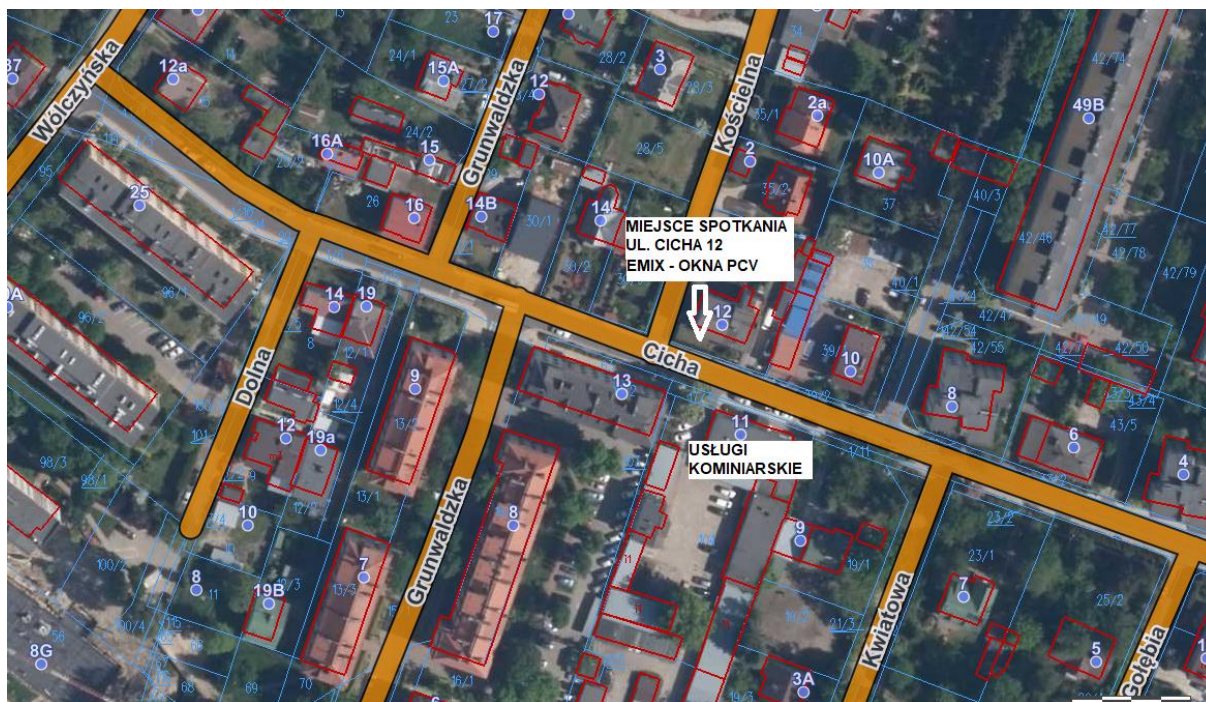
podpis geodety

ZAWIADOMIENIE

o czynnościach podjętych w celu ustalenia przebiegu granic działek ewidencyjnych

Zawiadamia się zgodnie z §32 ust. 1 Rozporządzenia Ministra, Rozwoju i Technologii z dnia 15.03.2023 r., w sprawie ewidencji gruntów i budynków (Dz. U. z 2023 r. poz. 745) oraz zgłoszenia pracy geodezyjnej w Powiatowym Ośrodku Dokumentacji Geodezyjnej i Kartograficznej w **Grodzisku Mazowieckim** w dniu **15.11.2022r.** pod numerem **ID zgl. PODGIK.6640.5126.2022**, że w dniu **10.11.2023r.** o godz. **13:30** w miejscowości **Grodzisk Mazowiecki, ul. Cicha 12** zostaną przeprowadzone czynności ustalenia przebiegu granic nieruchomości, położonej w **GRODZISKU MAZOWIECKIM Obręb 42** oznaczonych w operacie ewidencji gruntów i budynków jako działka nr **36/1, 36/2**.

W związku z powyższym, jako zainteresowani tj. właściciele działki, użytkownicy wieczystości a także osoby władające działką na zasadach samoistnego posiadania, którzy nie są znani lub nie znane jest ich miejsce pobytu, zapraszam do wzięcia udziału w opisanych czynnościach.



Prezes zarządu OGG Dariusz Szczepański

podpis geodety

ZAWIADOMIENIE

o czynnościach podjętych w celu ustalenia przebiegu granic działek ewidencyjnych

Zawiadamia się zgodnie z §32 ust. 1 Rozporządzenia Ministra, Rozwoju i Technologii z dnia 15.03.2023 r., w sprawie ewidencji gruntów i budynków (Dz. U. z 2023 r. poz. 745) oraz zgłoszenia pracy geodezyjnej w Powiatowym Ośrodku Dokumentacji Geodezyjnej i Kartograficznej w **Grodzisku Mazowieckim** w dniu **15.11.2022r.** pod numerem **ID zgl. PODGIK.6640.5126.2022**, że w dniu **10.11.2023r.** o godz. **14:00** w miejscowości **Grodzisk Mazowiecki, ul. Cicha 16** zostaną przeprowadzone czynności ustalenia przebiegu granic nieruchomości, położonej w **GRODZISKU MAZOWIECKIM Obręb 42** oznaczonych w operacie ewidencji gruntów i budynków jako działka nr **Obręb 41: 1/10, 94,**
Obręb 42: 24/2, 25/1, 25/2, 41/2, 41/3, 41/4

W związku z powyższym, jako zainteresowani tj. właściciele działki, użytkownicy wieczystości a także osoby władające działką na zasadach samoistnego posiadania, którzy nie są znani lub nie znane jest ich miejsce pobytu, zapraszam do wzięcia udziału w opisanych czynnościach.



Prezes zarządu OGG Dariusz Szczepański

podpis geodety

ZAWIADOMIENIE

o czynnościach podjętych w celu ustalenia przebiegu granic działek ewidencyjnych

Zawiadamia się zgodnie z §32 ust. 1 Rozporządzenia Ministra, Rozwoju i Technologii z dnia 15.03.2023 r., w sprawie ewidencji gruntów i budynków (Dz. U. z 2023 r. poz. 745) oraz zgłoszenia pracy geodezyjnej w Powiatowym Ośrodku Dokumentacji Geodezyjnej i Kartograficznej w **Grodzisku Mazowieckim** w dniu **15.11.2022r.** pod numerem **ID zgl. PODGIK.6640.5126.2022**, że w dniu **10.11.2023r.** o godz. **10:30** w miejscowości **Grodzisk Mazowiecki, ul. Wólczyńska 15 (Was-Gaz)** zostaną przeprowadzone czynności ustalenia przebiegu granic nieruchomości, położonej w **GRODZISKU MAZOWIECKIM Obręb 41** oznaczonych w operacie ewidencji gruntów i budynków jako działka nr **2, 50, 52/2, 52/3, 52/4, 52/5, 52/6, 52/8, 58/1, 60, 61, 84, 88.**

W związku z powyższym, jako zainteresowani tj. właściciele działki, użytkownicy wieczysti a także osoby władające działką na zasadach samoistnego posiadania, którzy nie są znani lub nie znane jest ich miejsce pobytu, zapraszam do wzięcia udziału w opisanych czynnościach.



Prezes zarządu OGG Dariusz Szczepański

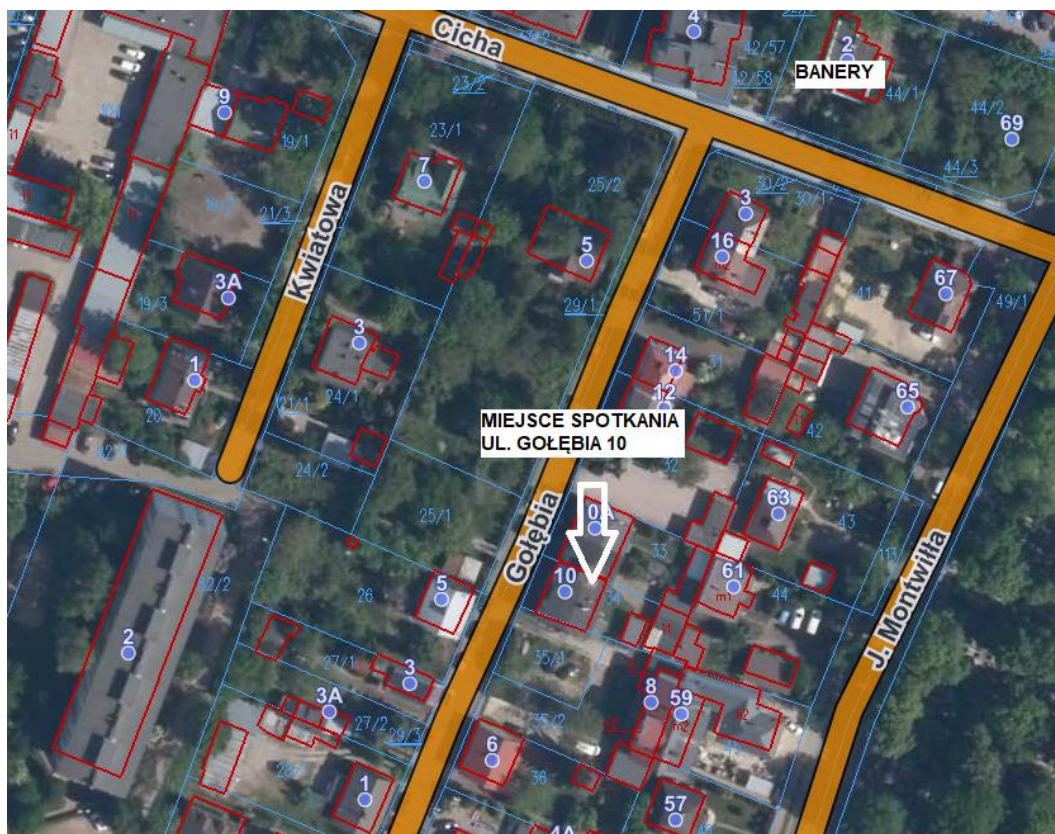
podpis geodety

ZAWIADOMIENIE

o czynnościach podjętych w celu ustalenia przebiegu granic działek ewidencyjnych

Zawiadamia się zgodnie z §32 ust. 1 Rozporządzenia Ministra, Rozwoju i Technologii z dnia 15.03.2023 r., w sprawie ewidencji gruntów i budynków (Dz. U. z 2023 r. poz. 745) oraz zgłoszenia pracy geodezyjnej w Powiatowym Ośrodku Dokumentacji Geodezyjnej i Kartograficznej w **Grodzisku Mazowieckim** w dniu **15.11.2022r.** pod numerem ID zgl. **PODGIK.6640.5126.2022**, że w dniu **10.11.2023r.** o godz. **11:30** w miejscowości **Grodzisk Mazowiecki, ul. Gołębia 10** zostaną przeprowadzone czynności ustalenia przebiegu granic nieruchomości, położonej w **GRODZISKU MAZOWIECKIM Obręb 41** oznaczonych w operacie ewidencji gruntów i budynków jako działka nr **Obręb 41: 1/1, 1/7, 1/9, 21/1, 21/2, 23/1, 23/2, 25/2, 29/1, 29/4, 82/1, Obręb 42: 41/4.**

W związku z powyższym, jako zainteresowani tj. właściciele działki, użytkownicy wieczystości a także osoby władające działką na zasadach samoistnego posiadania, którzy nie są znani lub nie znane jest ich miejsce pobytu, zapraszam do wzięcia udziału w opisanych czynnościach.



Prezes zarządu OGG Dariusz Szczepański

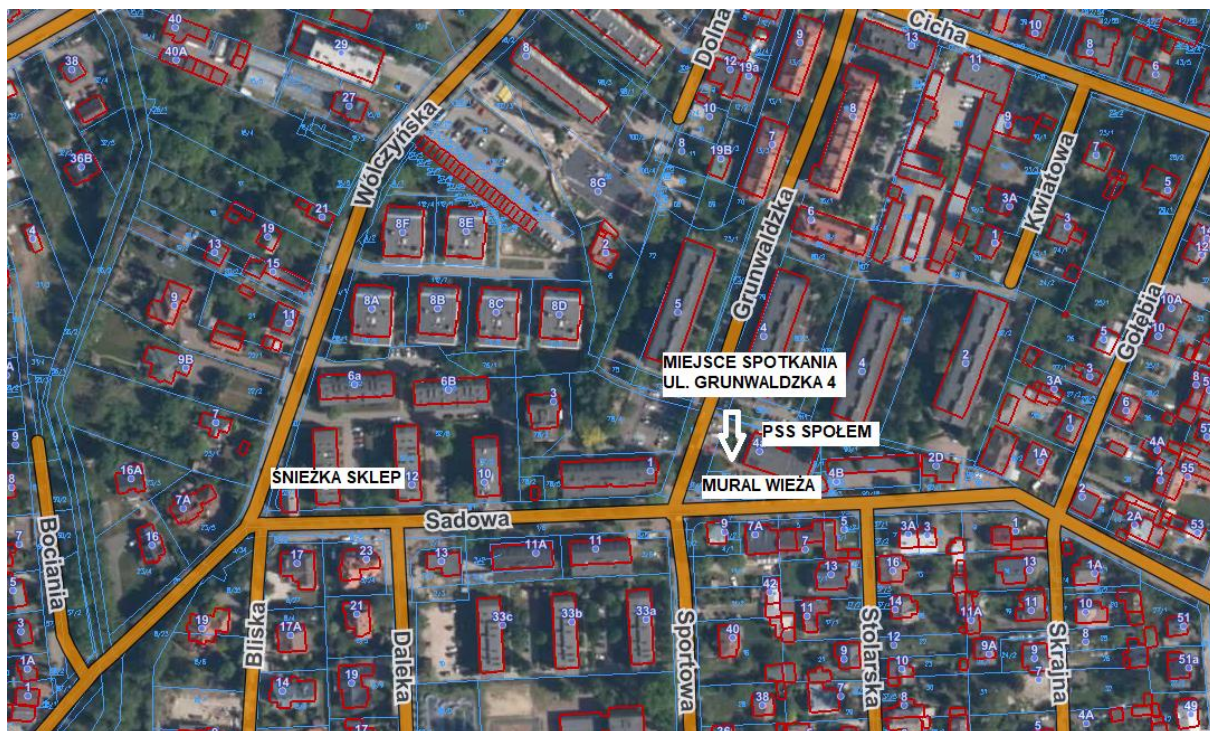
podpis geodety

ZAWIADOMIENIE

o czynnościach podjętych w celu ustalenia przebiegu granic działek ewidencyjnych

Zawiadamia się zgodnie z §32 ust. 1 Rozporządzenia Ministra, Rozwoju i Technologii z dnia 15.03.2023 r., w sprawie ewidencji gruntów i budynków (Dz. U. z 2023 r. poz. 745) oraz zgłoszenia pracy geodezyjnej w Powiatowym Ośrodku Dokumentacji Geodezyjnej i Kartograficznej w **Grodzisku Mazowieckim** w dniu **15.11.2022r.** pod numerem ID zgł. **PODGIK.6640.5126.2022**, że w dniu **10.11.2023r.** o godz. **12:00** w miejscowości **Grodzisk Mazowiecki, ul. Grunwaldzka 4 (parking przy sklepie PSS SPOŁEM)** zostaną przeprowadzone czynności ustalenia przebiegu granic nieruchomości, położonej w **GRODZISKU MAZOWIECKIM Obręb 41** oznaczonych w operacie ewidencji gruntów i budynków jako działka nr **6, 15/1, 16/3, 56, 65, 66, 67, 68, 69, 70, 71, 72, 74, 75, 77, 79, 83, 84, 85, 86, 115, 116.**

W związku z powyższym, jako zainteresowani tj. właściciele działki, użytkownicy wieczysti a także osoby władające działką na zasadach samoistnego posiadania, którzy nie są znani lub nie znane jest ich miejsce pobytu, zapraszam do wzięcia udziału w opisanych czynnościach.



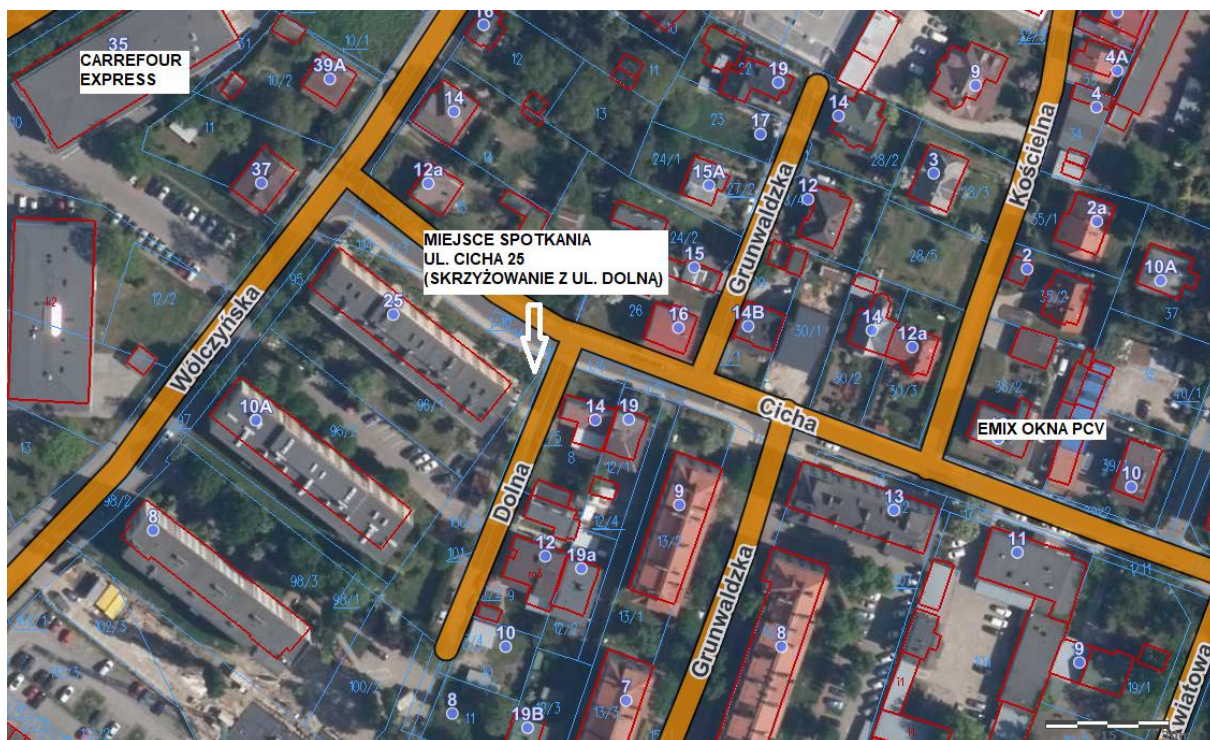
Prezes zarządu OGG Dariusz Szczepański
podpis geodety

ZAWIADOMIENIE

o czynnościach podjętych w celu ustalenia przebiegu granic działek ewidencyjnych

Zawiadamia się zgodnie z §32 ust. 1 Rozporządzenia Ministra, Rozwoju i Technologii z dnia 15.03.2023 r., w sprawie ewidencji gruntów i budynków (Dz. U. z 2023 r. poz. 745) oraz zgłoszenia pracy geodezyjnej w Powiatowym Ośrodku Dokumentacji Geodezyjnej i Kartograficznej w **Grodzisku Mazowieckim** w dniu **15.11.2022r.** pod numerem **ID zgl. PODGIK.6640.5126.2022**, że w dniu **10.11.2023r.** o godz. **13:00** w miejscowości **Grodzisk Mazowiecki**, **ul. Cicha 25** zostaną przeprowadzone czynności ustalenia przebiegu granic nieruchomości, położonej w **GRODZISKU MAZOWIECKIM Obręb 41** oznaczonych w operacie ewidencji gruntów i budynków jako działka nr **Obręb 41: 1/5, 1/6, 1/7, 1/10, 7/2, 7/4, 7/5, 13/1, 13/2, 13/3, 16/2, 63, 94, Obręb 42: 41/2, 41/4.**

W związku z powyższym, jako zainteresowani tj. właściciele działki, użytkownicy wieczystości a także osoby władające działką na zasadach samoistnego posiadania, którzy nie są znani lub nie znane jest ich miejsce pobytu, zapraszam do wzięcia udziału w opisanych czynnościach.



Prezes zarządu OGG Dariusz Szczepański
podpis geodety