

Id.zgłoszenia: **PODGIK.6640.2377.2023**

Nr Zawiadomienia: **OG/K/.../07/23/JP**

Dotyczy

**Właścicieli / użytkowników wieczystych /
władających na zasadach posiadania
samoistnego działek ujętych w poniższym
harmonogramie:**

ZAWIADOMIENIE

o czynnościach ustalenia/wyznaczenia oraz przyjęcia przebiegu granic działek ewidencyjnych

Na podstawie § 32 ust. 1 Rozporządzenia Ministra Rozwoju, Pracy i Technologii z dnia 27 lipca 2021 r. w sprawie ewidencji gruntów i budynków (Dz.U. 2021 poz. 1390 z późniejszymi zmianami), art. 39 Ustawy z dnia 17 maja 1989 r. Prawo geodezyjne i kartograficzne (Dz.U. 1989 nr 30 poz. 163 z późniejszymi zmianami), § 6 ust. 4 Rozporządzenia Rady Ministrów z dnia 7 grudnia 2004 r. w sprawie sposobu i trybu dokonywania podziałów nieruchomości (Dz.U. 2004 nr 268 poz. 2663) a także pracy geodezyjnej zarejestrowanej w Starostwie Powiatowym w Grodzisku Mazowieckim ID. zgłoszenia **PODGIK.6640.2377.2023**, zawiadamiamy, że w związku z wykonywaniem prac geodezyjnych związanych z projektem pn. „Decyzja o ustaleniu lokalizacji inwestycji w zakresie CPK” dla gminy Baranów, obrębu ewidencyjnego nr NUMER OBREBU zostaną przeprowadzone czynności ustalenia/wyznaczenia/przyjęcia przebiegu granic Pani/Pana działki(-ek) ewidencyjnej(-ych) zgodnie z harmonogramem zamieszczonym na odwrocie strony.

- W interesie Pana (Pani) jest udział w tych czynnościach, osobiście lub przez swojego przedstawiciela.
- Osoby biorące udział w czynnościach ustalenia/wyznaczenia/przyjęcia przebiegu granic działek ewidencyjnych powinny posiadać **dokument tożsamości**, a w przypadku występowania w charakterze przedstawiciela – **pełnomocnictwo na piśmie**. Dokument świadczący o pełnomocnictwie jednorazowym zostanie dołączony do akt.
- Prosi się o przyniesienie ewentualnej dokumentacji geodezyjnej będącej w Państwa posiadaniu a potwierdzającej przebieg granic (mapy, wyrisy, Akty Własności Ziemi, itp.).
- Nieusprawiedliwione niewzięcie udziału w czynnościach ustalenia/wyznaczenia/przyjęcia przebiegu granic działek ewidencyjnych nie stanowi przeszkody do ich przeprowadzenia
- Podczas czynności ustaleń/wyznaczeń/przyjęcia przebiegu granic działek ewidencyjnych prosi się o zachowanie odległości, co najmniej 2 m między sobą oraz do zakrywania ust i nosa, a także o przybycie na czynności ustaleń przebiegu granic nieruchomości z własnymi długopisami.
- Zgodnie z RODO (Rozporządzenie o Ochronie Danych Osobowych) informuje się Pana/Panią, że administratorem danych osobowych właścicieli jest Starostwo Powiatowe w Grodzisku Mazowieckim, mieszczące się przy ul. Daleka 11a, 05-825 Grodzisk Mazowiecki są one przetwarzane w celach wynikających z prowadzonych prac geodezyjnych związanych z projektem pn. „Decyzja o ustaleniu lokalizacji inwestycji w zakresie CPK”

Sprawę prowadzi: Justyna Piotrowska
email: justyna.piotrowska@mggp.com.pl

MGGP
GRUPA MGGP
Piotrowska
Geodeta uprawniony
mgr inż. Justyna Piotrowska
nr uprawnień 23936

HARMONOGRAM USTALENIA/WYZNACZENIA/PRZYJĘCIA

Właściciel / użytkownik wieczysty / władający na zasadach posiadania samoistnego działek ujętych w poniższym harmonogramie:

Działka	Ustalenie z działkami:	Miejsce spotkania	Księga wieczysta	Data	Godzina	Ustalenie

Klauzula RODO

Działając na podstawie art. 14 ust.1 i 2 rozporządzenia Parlamentu Europejskiego i Rady w sprawie ochrony osób fizycznych w związku z przetwarzaniem danych osobowych i w sprawie swobodnego przepływu takich danych oraz uchylenia dyrektywy 95/46 WE Dz.U.UE.L2016.119.1 (dalej RODO) informuję, że:

- Administratorem danych osobowych przetwarzanych w związku z niniejszymi czynnościami ustalenia przebiegu granic działek ewidencyjnych jest: **MGGP S.A., z siedzibą w Tarnowie, ul. Kaczkowskiego 6, 33-100 Tarnów, wpisana do Krajowego Rejestru Sądowego przez Sąd Rejonowy w Tarnowie, V Wydział Gospodarczy Krajowego Rejestru Sądowego, pod numerem KRS: 0000042514 („Administrator”). Kontakt z Administratorem możliwy jest za pośrednictwem adresu e-mail: odo@mggp.com.pl, telefonicznie pod numerem: +48 (14) 626 38 90 albo w inny wybrany przez Panią/Pana sposób, w tym ustnie, lub pisemnie na adres Administratora;**
- Dane osobowe są przetwarzane w celu przeprowadzenia czynności ustalenia przebiegu granic działek ewidencyjnych na podstawie art. 6 ust. 1 lit. C RODO w związku z § 32 ust. 1 Rozporządzenia Ministra Rozwoju, Pracy i Technologii w sprawie ewidencji gruntów i budynków z dnia 27 lipca 2021 r. (Dz.U. 2021 poz. 1390 z późniejszymi zmianami), art. 39 Ustawy z dnia 17 maja 1989 r. Prawo geodezyjne i kartograficzne (Dz.U. 1989 nr 30 poz. 163 z późniejszymi zmianami), § 6 ust. 4 Rozporządzenia Rady Ministrów z dnia 7 grudnia 2004 r. w sprawie sposobu i trybu dokonywania podziałów nieruchomości (Dz.U. 2004 nr 268 poz. 2663);
- Przetwarzane będą dane kontaktowe/adresowe oraz dane dotyczące nieruchomości;
- Odbiorcami danych będą podmioty i organy określone w ustawie o gospodarce nieruchomościami z dnia 21 sierpnia 1997r. (Dz.U.2021.1899 tj.) i w ustawie z dnia 17 maja 1989 r. Prawo geodezyjne i kartograficzne (Dz. U. 2021 poz. 1990 tj.);
- Dane osobowe nie będą przekazywane do państwa trzeciego ani do organizacji międzynarodowej;
- Dane będą przechowywane do czasu zakończenia prac geodezyjnych;
- Osobie, której dane dotyczą przysługuje prawo:
 - dostępu do danych (art.15 RODO),
 - żądania ich sprostowania (art. 16 RODO),
 - prawo do ograniczenia przetwarzania w przypadkach wymienionych w art. 18 RODO;
- W związku z tym, że przetwarzanie danych osobowych odbywa się wyłącznie na podstawie przepisów prawa (art. 6 ust.1 lit. c RODO) osobie, której dane dotyczą nie przysługuje prawo do przenoszenia danych (art.20 RODO) ani prawo do wniesienia sprzeciwu na podstawie art. 21 RODO. Informuję, że prawo do sprzeciwu przysługuje wówczas, gdy dane osobowe są przetwarzane na podstawie art. 6 lit.e lub f RODO. Taka sytuacja nie ma tutaj miejsca;
- osobie, której dane dotyczą przysługuje prawo wniesienia skargi do organu nadzorczego zgodnie z art.77 RODO. W Polsce organem nadzorczym jest Prezes Urzędu Ochrony Danych Osobowych (adres: 00-193 Warszawa, ul. Stawki 2);
- dane osobowe zostały pozyskane od właściwego miejscowo Starosty, który jest źródłem pochodzenia danych w rozumieniu art. 14 ust.2 lit. f RODO;

Dane osobowe nie podlegają zautomatyzowanemu podejmowaniu decyzji, w tym profilowaniu.

MGGP
GRUPA MGGP

Piotrowska

Geodeta uprawniony
mgr inż. Justyna Piotrowska
nr uprawnień 23936

GMINA BARANÓW	Wykaz działek podlegających czynnościom ustalenia/wyznaczenia granic działek ewidencyjnych			
	w ramach projektu „Decyzja o ustaleniu lokalizacji inwestycji w zakresie CPK” zgłoszenie prac w Starostwie Powiatowym w Grodzisku Mazowieckim PODGIK.6640.2377.2023			
LP	DZIAŁKI EWIDENCYJNE	DATA	GODZINA	MIEJSCE ROZPOCZĘCIA CZYNNOŚCI

1	obr. Osiny działka 4/1	09.08.2023	08.30	Przy drodze asfaltowej w obrębie Osiny na działce 8
2	obr. Osiny działka 5, obr. Osiny działka 8	07.08.2023	11.30	PRZY DRODZE POWIATOWEJ w obrębie Nowa Pułapina na działce 108
3	obr. Osiny działka 5, obr. Osiny działka 9, obr. Osiny działka 8	09.08.2023	08.30	Przy drodze asfaltowej w obrębie Osiny na działce 8
4	obr. Osiny działka 6	07.08.2023	11.30	PRZY DRODZE POWIATOWEJ w obrębie Nowa Pułapina na działce 108
5	obr. Osiny działka 6, obr. Osiny działka 7	09.08.2023	08.30	Przy drodze asfaltowej w obrębie Osiny na działce 8
6	obr. Nowa Pułapina działka 62	08.08.2023	11.30	PRZY DRODZE GMINNEJ w obrębie Nowa Pułapina na działce 73
7	obr. Nowa Pułapina działka 63	08.08.2023	11.30	PRZY DRODZE GMINNEJ w obrębie Nowa Pułapina na działce 73
8	obr. Nowa Pułapina działka 64, obr. Nowa Pułapina działka 65, obr. Nowa Pułapina działka 68/1	08.08.2023	11.30	PRZY DRODZE GMINNEJ w obrębie Nowa Pułapina na działce 73
9	obr. Nowa Pułapina działka 68/1	08.08.2023	11.00	PRZY DRODZE GMINNEJ w obrębie Nowa Pułapina na działce 73
10	obr. Nowa Pułapina działka 69/1, obr. Nowa Pułapina działka 69/3	08.08.2023	11.00	PRZY DRODZE GMINNEJ w obrębie Nowa Pułapina na działce 73
11	obr. Nowa Pułapina działka 71/1	08.08.2023	11.00	PRZY DRODZE GMINNEJ w obrębie Nowa Pułapina na działce 73
12	obr. Nowa Pułapina działka 73, obr. Nowa Pułapina działka 89	08.08.2023	10.45	PRZY DRODZE POWIATOWEJ w obrębie Nowa Pułapina na działce 122
13	obr. Nowa Pułapina działka 73	08.08.2023	9.30	PRZY DRODZE POWIATOWEJ w obrębie Nowa Pułapina na działce 122
14	obr. Nowa Pułapina działka 73	08.08.2023	11.30	PRZY DRODZE GMINNEJ w obrębie Nowa Pułapina na działce 73
15	obr. Nowa Pułapina działka 74	08.08.2023	11.30	PRZY DRODZE GMINNEJ w obrębie Nowa Pułapina na działce 73
16	obr. Nowa Pułapina działka 77/3	08.08.2023	8.30	PRZY DRODZE POWIATOWEJ w obrębie Nowa Pułapina na działce 122
17	obr. Nowa Pułapina działka 81/1	08.08.2023	8.30	PRZY DRODZE POWIATOWEJ w obrębie Nowa Pułapina na działce 122
18	obr. Nowa Pułapina działka 81/2	08.08.2023	8.30	PRZY DRODZE POWIATOWEJ w obrębie Nowa Pułapina na działce 122

GRUPA HSGP

Adrowita
Geodeta uprawniony
mgr inż. Justyna Piotrowska
nr uprawnień 23936

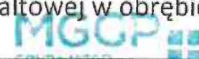
GMINA BARANÓW	Wykaz działek podlegających czynnościom ustalenia/wyznaczenia granic działek ewidencyjnych			
	w ramach projektu „Decyzja o ustaleniu lokalizacji inwestycji w zakresie CPK” zgłoszenie prac w Starostwie Powiatowym w Grodzisku Mazowieckim PODGIK.6640.2377.2023			
LP	DZIAŁKI EWIDENCYJNE	DATA	GODZINA	MIEJSCE ROZPOCZĘCIA CZYNNOŚCI

19	obr. Nowa Pułapina działka 83/2	08.08.2023	9.15	PRZY DRODZE POWIATOWEJ w obrębie Nowa Pułapina na działce 122
20	obr. Nowa Pułapina działka 84	08.08.2023	11.30	PRZY DRODZE GMINNEJ w obrębie Nowa Pułapina na działce 73
21	obr. Nowa Pułapina działka 86/1, obr. Nowa Pułapina działka 86/2	08.08.2023	9.30	PRZY DRODZE POWIATOWEJ w obrębie Nowa Pułapina na działce 122
22	obr. Nowa Pułapina działka 87	08.08.2023	10.45	PRZY DRODZE POWIATOWEJ w obrębie Nowa Pułapina na działce 122
23	obr. Nowa Pułapina działka 87	08.08.2023	9.30	PRZY DRODZE POWIATOWEJ w obrębie Nowa Pułapina na działce 122
24	obr. Nowa Pułapina działka 89, obr. Nowa Pułapina działka 73	08.08.2023	11.00	PRZY DRODZE GMINNEJ w obrębie Nowa Pułapina na działce 73
25	obr. Nowa Pułapina działka 90/3	08.08.2023	10.45	PRZY DRODZE POWIATOWEJ w obrębie Nowa Pułapina na działce 122
26	obr. Nowa Pułapina działka 91/1	08.08.2023	10.30	PRZY DRODZE POWIATOWEJ w obrębie Nowa Pułapina na działce 122
27	obr. Nowa Pułapina działka 93/1	08.08.2023	10.30	PRZY DRODZE POWIATOWEJ w obrębie Nowa Pułapina na działce 122
28	obr. Osiny działka 11/1, obr. Osiny działka 12/2	09.08.2023	08.30	Przy drodze asfaltowej w obrębie Osiny na działce 8
29	obr. Osiny działka 12/1	09.08.2023	08.30	Przy drodze asfaltowej w obrębie Osiny na działce 8
30	obr. Osiny działka 13, obr. Osiny działka 14/1	09.08.2023	11.30	Przy drodze asfaltowej w obrębie Osiny na działce 19/1
31	obr. Osiny działka 14/1	09.08.2023	08.30	Przy drodze asfaltowej w obrębie Osiny na działce 8
32	obr. Osiny działka 15, obr. Osiny działka 16	09.08.2023	08.30	Przy drodze asfaltowej w obrębie Osiny na działce 8
33	obr. Osiny działka 17	09.08.2023	08.30	Przy drodze asfaltowej w obrębie Osiny na działce 8
34	obr. Osiny działka 18, obr. Osiny działka 22, obr. Osiny działka 19/1, obr. Osiny działka 23/1	09.08.2023	11.30	Przy drodze asfaltowej w obrębie Osiny na działce 19/1
35	obr. Osiny działka 18, obr. Osiny działka 19/1, obr. Osiny działka 23/1	09.08.2023	11.30	Przy drodze asfaltowej w obrębie Osiny na działce 19/1
36	obr. Osiny działka 19/1	09.08.2023	08.30	Przy drodze asfaltowej w obrębie Osiny na działce 8
37	obr. Osiny działka 20, obr. Osiny działka 21/1	09.08.2023	11.30	Przy drodze asfaltowej w obrębie Osiny na działce 19/1

MGGP
GRUPA MGP


Polowicka
Geodeta uprawniony
mgr inż. Justyna Polowicka
REG. WYKONAWCZA 33026

GMINA BARANÓW		Wykaz działek podlegających czynnościom ustalenia/wyznaczenia granic działek ewidencyjnych w ramach projektu „Decyzja o ustaleniu lokalizacji inwestycji w zakresie CPK” zgłoszenie prac w Starostwie Powiatowym w Grodzisku Mazowieckim PODGIK.6640.2377.2023		
LP	DZIAŁKI EWIDENCYJNE	DATA	GODZINA	MIEJSCE ROZPOCZĘCIA CZYNNOŚCI
38	obr. Osiny działka 24	09.08.2023	11.30	Przy drodze asfaltowej w obrębie Osiny na działce 19/1
39	obr. Osiny działka 25/1	09.08.2023	11.30	Przy drodze asfaltowej w obrębie Osiny na działce 19/1
40	obr. Osiny działka 26, obr. Osiny działka 28, obr. Osiny działka 27/1	09.08.2023	11.30	Przy drodze asfaltowej w obrębie Osiny na działce 19/1
41	obr. Osiny działka 29, obr. Osiny działka 31, obr. Osiny działka 32, obr. Osiny działka 34, obr. Osiny działka 30/1, obr. Osiny działka 33/1	09.08.2023	11.30	Przy drodze asfaltowej w obrębie Osiny na działce 19/1
42	obr. Osiny działka 35, obr. Osiny działka 37, obr. Osiny działka 36/1	09.08.2023	11.30	Przy drodze asfaltowej w obrębie Osiny na działce 19/1
43	obr. Osiny działka 35, obr. Osiny działka 37, obr. Osiny działka 36/1	09.08.2023	14.30	Przy drodze asfaltowej w obrębie Osiny na działce 37
44	obr. Osiny działka 38, obr. Osiny działka 40, obr. Osiny działka 39/1	09.08.2023	14.30	Przy drodze asfaltowej w obrębie Osiny na działce 37
45	obr. Osiny działka 41, obr. Osiny działka 43, obr. Osiny działka 44, obr. Osiny działka 46, obr. Osiny działka 42/1, obr. Osiny działka 47, obr. Osiny działka 49, obr. Osiny działka 45/1, obr. Osiny działka 50, obr. Osiny działka 52, obr. Osiny działka 48/1, obr. Osiny działka 53, obr. Osiny działka 55, obr. Osiny działka 51/1, obr. Osiny działka 56/1, obr. Osiny działka 57, obr. Osiny działka 54/1, obr. Osiny działka 59, obr. Osiny działka 58/1	09.08.2023	14.30	Przy drodze asfaltowej w obrębie Osiny na działce 37
46	obr. Osiny działka 60/1, obr. Osiny działka 62/1	09.08.2023	14.30	Przy drodze asfaltowej w obrębie Osiny na działce 37
47	obr. Osiny działka 61, obr. Osiny działka 63	09.08.2023	14.30	Przy drodze asfaltowej w obrębie Osiny na działce 37
48	obr. Osiny działka 62/1	10.08.2023	08.30	Przy drodze asfaltowej w obrębie Osiny na działce 65



Dziobante
Geodeta uprawniony
mgr inż. Justyna Piłtowska 3/18
nr uprawnień 23936

GMINA BARANÓW		Wykaz działek podlegających czynnościom ustalenia/wyznaczenia granic działek ewidencyjnych w ramach projektu „Decyzja o ustaleniu lokalizacji inwestycji w zakresie CPK” zgłoszenie prac w Starostwie Powiatowym w Grodzisku Mazowieckim PODGIK.6640.2377.2023		
LP	DZIAŁKI EWIDENCYJNE	DATA	GODZINA	MIEJSCE ROZPOCZĘCIA CZYNNOŚCI
49	obr. Osiny działka 63	10.08.2023	08.30	Przy drodze asfaltowej w obrębie Osiny na działce 65
50	obr. Osiny działka 65, obr. Osiny działka 64/1	10.08.2023	08.30	Przy drodze asfaltowej w obrębie Osiny na działce 65
51	obr. Osiny działka 67, obr. Osiny działka 66/1, obr. Osiny działka 68	10.08.2023	08.30	Przy drodze asfaltowej w obrębie Osiny na działce 65
52	obr. Osiny działka 69	10.08.2023	08.30	Przy drodze asfaltowej w obrębie Osiny na działce 65
53	obr. Osiny działka 70/1, obr. Osiny działka 71/1	10.08.2023	08.30	Przy drodze asfaltowej w obrębie Osiny na działce 65
54	obr. Osiny działka 72/1, obr. Osiny działka 73/3	10.08.2023	08.30	Przy drodze asfaltowej w obrębie Osiny na działce 65
55	obr. Osiny działka 75/1	10.08.2023	08.30	Przy drodze asfaltowej w obrębie Osiny na działce 65
56	obr. Osiny działka 76/1	10.08.2023	08.30	Przy drodze asfaltowej w obrębie Osiny na działce 65
57	obr. Osiny działka 77/1, obr. Osiny działka 74/3	10.08.2023	08.30	Przy drodze asfaltowej w obrębie Osiny na działce 65
58	obr. Drybus działka 163, obr. Nowa Pułapina działka 106/1	08.08.2023	9.30	PRZY DRODZE POWIATOWEJ w obrębie Nowa Pułapina na działce 108
59	obr. Drybus działka 495, obr. Nowa Pułapina działka 108, obr. Nowa Pułapina działka 122	08.08.2023	9.30	PRZY DRODZE POWIATOWEJ w obrębie Nowa Pułapina na działce 108
60	obr. Nowa Pułapina działka 105/2	08.08.2023	9.30	PRZY DRODZE POWIATOWEJ w obrębie Nowa Pułapina na działce 108
61	obr. Nowa Pułapina działka 108, obr. Nowa Pułapina działka 122	07.08.2023	8.30	PRZY DRODZE POWIATOWEJ w obrębie Nowa Pułapina na działce 176/7
62	obr. Nowa Pułapina działka 108	07.08.2023	9.45	PRZY DRODZE POWIATOWEJ w obrębie Nowa Pułapina na działce 108
63	obr. Nowa Pułapina działka 108	07.08.2023	10.15	PRZY DRODZE POWIATOWEJ w obrębie Nowa Pułapina na działce 108
64	obr. Nowa Pułapina działka 108	07.08.2023	8.30	PRZY DRODZE POWIATOWEJ w obrębie Nowa Pułapina na działce 108
65	obr. Nowa Pułapina działka 108	07.08.2023	10.00	PRZY DRODZE POWIATOWEJ w obrębie Nowa Pułapina na działce 108
66	obr. Nowa Pułapina działka 108, obr. Osiny działka 401/3	07.08.2023	11.30	PRZY DRODZE POWIATOWEJ w obrębie Nowa Pułapina na działce 108
67	obr. Nowa Pułapina działka 108	08.08.2023	8.30	PRZY DRODZE POWIATOWEJ w obrębie Nowa Pułapina na działce 108
68	obr. Nowa Pułapina działka 110/1	08.08.2023	8.50	PRZY DRODZE POWIATOWEJ w obrębie Nowa Pułapina na działce 108


Geodeta uprawniony
4/18
mgr inż. Jolanta Klotowska
nr uprawnień 23936

GMINA BARANÓW		Wykaz działek podlegających czynnościom ustalenia/wyznaczenia granic działek ewidencyjnych		
w ramach projektu „Decyzja o ustaleniu lokalizacji inwestycji w zakresie CPK” zgłoszenie prac w Starostwie Powiatowym w Grodzisku Mazowieckim PODGIK.6640.2377.2023				
LP	DZIAŁKI EWIDENCYJNE	DATA	GODZINA	MIEJSCE ROZPOCZĘCIA CZYNNOŚCI

69	obr. Nowa Pułapina działka 122	07.08.2023	12.00	PRZY DRODZE POWIATOWEJ w obrębie Nowa Pułapina na działce 122
70	obr. Nowa Pułapina działka 122	07.08.2023	13.15	PRZY DRODZE POWIATOWEJ w obrębie Nowa Pułapina na działce 122
71	obr. Nowa Pułapina działka 122	07.08.2023	14.30	PRZY DRODZE POWIATOWEJ w obrębie Nowa Pułapina na działce 122
72	obr. Nowa Pułapina działka 122	07.08.2023	15.30	PRZY DRODZE POWIATOWEJ w obrębie Nowa Pułapina na działce 122
73	obr. Nowa Pułapina działka 122	07.08.2023	14.00	PRZY DRODZE POWIATOWEJ w obrębie Nowa Pułapina na działce 122
74	obr. Nowa Pułapina działka 122	08.08.2023	10.30	PRZY DRODZE POWIATOWEJ w obrębie Nowa Pułapina na działce 122
75	obr. Nowa Pułapina działka 122	08.08.2023	10.45	PRZY DRODZE POWIATOWEJ w obrębie Nowa Pułapina na działce 122
76	obr. Nowa Pułapina działka 122	08.08.2023	9.30	PRZY DRODZE POWIATOWEJ w obrębie Nowa Pułapina na działce 122
77	obr. Nowa Pułapina działka 122	08.08.2023	9.15	PRZY DRODZE POWIATOWEJ w obrębie Nowa Pułapina na działce 122
78	obr. Nowa Pułapina działka 122, obr. Stara Pułapina działka 279	08.08.2023	8.30	PRZY DRODZE POWIATOWEJ w obrębie Nowa Pułapina na działce 122
79	obr. Nowa Pułapina działka 123/1, obr. Nowa Pułapina działka 124/1	07.08.2023	15.00	PRZY DRODZE POWIATOWEJ w obrębie Nowa Pułapina na działce 122
80	obr. Nowa Pułapina działka 123/1	07.08.2023	15.30	PRZY DRODZE POWIATOWEJ w obrębie Nowa Pułapina na działce 122
81	obr. Nowa Pułapina działka 123/2	07.08.2023	15.30	PRZY DRODZE POWIATOWEJ w obrębie Nowa Pułapina na działce 122
82	obr. Nowa Pułapina działka 125, obr. Nowa Pułapina działka 129/1, obr. Nowa Pułapina działka 126	07.08.2023	14.00	PRZY DRODZE POWIATOWEJ w obrębie Nowa Pułapina na działce 122
83	obr. Nowa Pułapina działka 126	07.08.2023	15.00	PRZY DRODZE POWIATOWEJ w obrębie Nowa Pułapina na działce 122
84	obr. Nowa Pułapina działka 127	07.08.2023	15.00	PRZY DRODZE POWIATOWEJ w obrębie Nowa Pułapina na działce 122
85	obr. Nowa Pułapina działka 127, obr. Stara Pułapina działka 278, obr. Nowa Pułapina działka 156, obr. Nowa Pułapina działka 174/1	07.08.2023	13.30	PRZY DRODZE GMINNEJ w obrębie Nowa Pułapina na działce 174/1
86	obr. Nowa Pułapina działka 129/1	07.08.2023	15.30	PRZY DRODZE POWIATOWEJ w obrębie Nowa Pułapina na działce 122

MCCP
GRUPA H200

Technika
Geodeta uprawniony
mgr inż. Justyna Piotrowska
nr uprawnień 23936

GMINA BARANÓW		Wykaz działek podlegających czynnościom ustalenia/wyznaczenia granic działek ewidencyjnych w ramach projektu „Decyzja o ustaleniu lokalizacji inwestycji w zakresie CPK” zgłoszenie prac w Starostwie Powiatowym w Grodzisku Mazowieckim PODGIK.6640.2377.2023		
LP	DZIAŁKI EWIDENCYJNE	DATA	GODZINA	MIEJSCE ROZPOCZĘCIA CZYNNOŚCI
87	obr. Nowa Pułapina działka 131, obr. Nowa Pułapina działka 174/1	07.08.2023	15.30	PRZY DRODZE POWIATOWEJ w obrębie Nowa Pułapina na działce 122
88	obr. Nowa Pułapina działka 131, obr. Nowa Pułapina działka 127, obr. Nowa Pułapina działka 174/1, obr. Stara Pułapina działka 278	07.08.2023	14.00	PRZY DRODZE POWIATOWEJ w obrębie Nowa Pułapina na działce 122
89	obr. Nowa Pułapina działka 133/1	07.08.2023	15.30	PRZY DRODZE POWIATOWEJ w obrębie Nowa Pułapina na działce 122
90	obr. Nowa Pułapina działka 135/1	07.08.2023	14.30	PRZY DRODZE POWIATOWEJ w obrębie Nowa Pułapina na działce 122
91	obr. Nowa Pułapina działka 135/3	07.08.2023	14.30	PRZY DRODZE POWIATOWEJ w obrębie Nowa Pułapina na działce 122
92	obr. Nowa Pułapina działka 135/3	07.08.2023	15.30	PRZY DRODZE POWIATOWEJ w obrębie Nowa Pułapina na działce 122
93	obr. Nowa Pułapina działka 135/5	07.08.2023	15.30	PRZY DRODZE POWIATOWEJ w obrębie Nowa Pułapina na działce 122
94	obr. Nowa Pułapina działka 138/1	07.08.2023	14.30	PRZY DRODZE POWIATOWEJ w obrębie Nowa Pułapina na działce 122
95	obr. Nowa Pułapina działka 138/1	07.08.2023	15.30	PRZY DRODZE POWIATOWEJ w obrębie Nowa Pułapina na działce 122
96	obr. Nowa Pułapina działka 139/1, obr. Nowa Pułapina działka 136/2	07.08.2023	14.30	PRZY DRODZE POWIATOWEJ w obrębie Nowa Pułapina na działce 122
97	obr. Nowa Pułapina działka 142/1	07.08.2023	13.15	PRZY DRODZE POWIATOWEJ w obrębie Nowa Pułapina na działce 122
98	obr. Nowa Pułapina działka 142/1	07.08.2023	14.30	PRZY DRODZE POWIATOWEJ w obrębie Nowa Pułapina na działce 122
99	obr. Nowa Pułapina działka 143/1, obr. Nowa Pułapina działka 144/1, obr. Nowa Pułapina działka 145/1	07.08.2023	13.15	PRZY DRODZE POWIATOWEJ w obrębie Nowa Pułapina na działce 122
100	obr. Nowa Pułapina działka 145/1	07.08.2023	11.00	PRZY DRODZE GMINNEJ w obrębie Nowa Pułapina na działce 175
101	obr. Nowa Pułapina działka 145/1	07.08.2023	12.00	PRZY DRODZE POWIATOWEJ w obrębie Nowa Pułapina na działce 122
102	obr. Nowa Pułapina działka 147/1, obr. Stara Pułapina działka 271/2	07.08.2023	13.30	PRZY DRODZE GMINNEJ w obrębie Nowa Pułapina na działce 174/1
103	obr. Nowa Pułapina działka 156, obr. Nowa Pułapina działka 174/1	07.08.2023	13.00	PRZY DRODZE GMINNEJ w obrębie Nowa Pułapina na działce 174/1

GMINA BARANÓW	Wykaz działek podlegających czynnościom ustalenia/wyznaczenia granic działek ewidencyjnych			
	w ramach projektu „Decyzja o ustaleniu lokalizacji inwestycji w zakresie CPK” zgłoszenie prac w Starostwie Powiatowym w Grodzisku Mazowieckim PODGIK.6640.2377.2023			
LP	DZIAŁKI EWIDENCYJNE	DATA	GODZINA	MIEJSCE ROZPOCZĘCIA CZYNNOŚCI

104	obr. Nowa Pułapina działka 159/1	07.08.2023	13.00	PRZY DRODZE GMINNEJ w obrębie Nowa Pułapina na działce 174/1
105	obr. Nowa Pułapina działka 160, obr. Nowa Pułapina działka 161/1	07.08.2023	13.00	PRZY DRODZE GMINNEJ w obrębie Nowa Pułapina na działce 174/1
106	obr. Nowa Pułapina działka 161/1	07.08.2023	10.00	PRZY DRODZE POWIATOWEJ w obrębie Nowa Pułapina na działce 108
107	obr. Nowa Pułapina działka 163/1	07.08.2023	10.00	PRZY DRODZE POWIATOWEJ w obrębie Nowa Pułapina na działce 108
108	obr. Nowa Pułapina działka 163/1, obr. Nowa Pułapina działka 164/1	07.08.2023	11.30	PRZY DRODZE POWIATOWEJ w obrębie Nowa Pułapina na działce 108
109	obr. Nowa Pułapina działka 163/1	07.08.2023	13.00	PRZY DRODZE GMINNEJ w obrębie Nowa Pułapina na działce 174/1
110	obr. Nowa Pułapina działka 166/1	07.08.2023	11.30	PRZY DRODZE POWIATOWEJ w obrębie Nowa Pułapina na działce 108
111	obr. Nowa Pułapina działka 167/1, obr. Nowa Pułapina działka 170/1, obr. Nowa Pułapina działka 168/4	07.08.2023	12.00	PRZY DRODZE POWIATOWEJ w obrębie Nowa Pułapina na działce 122
112	obr. Nowa Pułapina działka 168/2	07.08.2023	12.00	PRZY DRODZE POWIATOWEJ w obrębie Nowa Pułapina na działce 122
113	obr. Nowa Pułapina działka 172/1	07.08.2023	11.00	PRZY DRODZE GMINNEJ w obrębie Nowa Pułapina na działce 175
114	obr. Nowa Pułapina działka 173/1	07.08.2023	11.00	PRZY DRODZE GMINNEJ w obrębie Nowa Pułapina na działce 175
115	obr. Nowa Pułapina działka 174/1	07.08.2023	13.15	PRZY DRODZE POWIATOWEJ w obrębie Nowa Pułapina na działce 122
116	obr. Nowa Pułapina działka 174/1	07.08.2023	14.30	PRZY DRODZE POWIATOWEJ w obrębie Nowa Pułapina na działce 122
117	obr. Nowa Pułapina działka 174/1	07.08.2023	8.30	PRZY DRODZE POWIATOWEJ w obrębie Nowa Pułapina na działce 108
118	obr. Nowa Pułapina działka 175, obr. Nowa Pułapina działka 182/1, obr. Nowa Pułapina działka 176/9	07.08.2023	8.30	PRZY DRODZE POWIATOWEJ w obrębie Nowa Pułapina na działce 176/7
119	obr. Nowa Pułapina działka 175, obr. Nowa Pułapina działka 174/1	07.08.2023	10.15	PRZY DRODZE POWIATOWEJ w obrębie Nowa Pułapina na działce 108
120	obr. Nowa Pułapina działka 175, obr. Nowa Pułapina działka 174/1	07.08.2023	11.00	PRZY DRODZE GMINNEJ w obrębie Nowa Pułapina na działce 175



Geodeta uprawniony
 mgr inż. Justyna Polowska
 nr uprawnień 23936
 7/18

GMINA BARANÓW		Wykaz działek podlegających czynnościom ustalenia/wyznaczenia granic działek ewidencyjnych w ramach projektu „Decyzja o ustaleniu lokalizacji inwestycji w zakresie CPK” zgłoszenie prac w Starostwie Powiatowym w Grodzisku Mazowieckim PODGIK.6640.2377.2023		
LP	DZIAŁKI EWIDENCYJNE	DATA	GODZINA	MIEJSCE ROZPOCZĘCIA CZYNNOŚCI

121	obr. Nowa Pułapina działka 175	07.08.2023	12.00	PRZY DRODZE POWIATOWEJ w obrębie Nowa Pułapina na działce 122
122	obr. Nowa Pułapina działka 176/2, obr. Nowa Pułapina działka 176/12	07.08.2023	8.30	PRZY DRODZE POWIATOWEJ w obrębie Nowa Pułapina na działce 176/7
123	obr. Nowa Pułapina działka 176/6	07.08.2023	8.30	PRZY DRODZE POWIATOWEJ w obrębie Nowa Pułapina na działce 176/7
124	obr. Nowa Pułapina działka 176/7	07.08.2023	8.30	PRZY DRODZE POWIATOWEJ w obrębie Nowa Pułapina na działce 176/7
125	obr. Nowa Pułapina działka 176/9	07.08.2023	8.30	PRZY DRODZE POWIATOWEJ w obrębie Nowa Pułapina na działce 176/7
126	obr. Nowa Pułapina działka 177/1	07.08.2023	9.45	PRZY DRODZE POWIATOWEJ w obrębie Nowa Pułapina na działce 108
127	obr. Nowa Pułapina działka 178/1	07.08.2023	9.45	PRZY DRODZE POWIATOWEJ w obrębie Nowa Pułapina na działce 108
128	obr. Nowa Pułapina działka 179/1	07.08.2023	9.45	PRZY DRODZE POWIATOWEJ w obrębie Nowa Pułapina na działce 108
129	obr. Nowa Pułapina działka 179/1, obr. Nowa Pułapina działka 180/1	07.08.2023	10.15	PRZY DRODZE POWIATOWEJ w obrębie Nowa Pułapina na działce 108
130	obr. Nowa Pułapina działka 182/1, obr. Nowa Pułapina działka 175	07.08.2023	9.45	PRZY DRODZE POWIATOWEJ w obrębie Nowa Pułapina na działce 108
131	obr. Nowa Pułapina działka 186/1, obr. Nowa Pułapina działka 188/1, obr. Nowa Pułapina działka 185/1, obr. Nowa Pułapina działka 161/1, obr. Nowa Pułapina działka 187/2	07.08.2023	8.30	PRZY DRODZE POWIATOWEJ w obrębie Nowa Pułapina na działce 108
132	obr. Nowa Pułapina działka 189/1	07.08.2023	8.30	PRZY DRODZE POWIATOWEJ w obrębie Nowa Pułapina na działce 108
133	obr. Nowa Pułapina działka 189/1, obr. Nowa Pułapina działka 224/2, obr. Nowa Pułapina działka 224/3, obr. Nowa Pułapina działka 223/1	07.08.2023	10.00	PRZY DRODZE POWIATOWEJ w obrębie Nowa Pułapina na działce 108
134	obr. Nowa Pułapina działka 191/1	07.08.2023	10.00	PRZY DRODZE POWIATOWEJ w obrębie Nowa Pułapina na działce 108
135	obr. Nowa Pułapina działka 191/1, obr. Nowa Pułapina działka 193/1	07.08.2023	11.30	PRZY DRODZE POWIATOWEJ w obrębie Nowa Pułapina na działce 108

MGCP
GRUPA MGCP

Michał
Geodeta uprawniony,
mgr inż. Justyna Piłchowska
nr 8/18
nr 23931

GMINA BARANÓW	Wykaz działek podlegających czynnościom ustalenia/wyznaczenia granic działek ewidencyjnych			
	w ramach projektu „Decyzja o ustaleniu lokalizacji inwestycji w zakresie CPK” zgłoszenie prac w Starostwie Powiatowym w Grodzisku Mazowieckim PODGIK.6640.2377.2023			
LP	DZIAŁKI EWIDENCYJNE	DATA	GODZINA	MIEJSCE ROZPOCZĘCIA CZYNNOŚCI

136	obr. Nowa Pułapina działka 194/2	08.08.2023	8.30	PRZY DRODZE POWIATOWEJ w obrębie Nowa Pułapina na działce 108
137	obr. Nowa Pułapina działka 217, obr. Nowa Pułapina działka 108, obr. Drybus działka 495	08.08.2023	8.50	PRZY DRODZE POWIATOWEJ w obrębie Nowa Pułapina na działce 108
138	obr. Nowa Pułapina działka 222, obr. Nowa Pułapina działka 88/3	08.08.2023	10.45	PRZY DRODZE POWIATOWEJ w obrębie Nowa Pułapina na działce 122
139	obr. Nowa Pułapina działka 227, obr. Nowa Pułapina działka 228/2, obr. Nowa Pułapina działka 111/1	08.08.2023	8.50	PRZY DRODZE POWIATOWEJ w obrębie Nowa Pułapina na działce 108
140	obr. Osiny działka 136/1	12.08.2023	11.30	Przy drodze asfaltowej w obrębie Osiny na działce 391
141	obr. Osiny działka 143	08.08.2023	08.30	Przy rzece w obrębie Osiny na działce 146
142	obr. Osiny działka 146	08.08.2023	08.30	Przy rzece w obrębie Osiny na działce 146
143	obr. Osiny działka 149	08.08.2023	08.30	Przy rzece w obrębie Osiny na działce 146
144	obr. Osiny działka 152	08.08.2023	08.30	Przy rzece w obrębie Osiny na działce 146
145	obr. Osiny działka 155	08.08.2023	08.30	Przy rzece w obrębie Osiny na działce 146
146	obr. Osiny działka 157, obr. Osiny działka 160	08.08.2023	08.30	Przy rzece w obrębie Osiny na działce 146
147	obr. Osiny działka 163	08.08.2023	08.30	Przy rzece w obrębie Osiny na działce 146
148	obr. Osiny działka 166	08.08.2023	08.30	Przy rzece w obrębie Osiny na działce 146
149	obr. Osiny działka 171/1	14.08.2023	08.30	Przy drodze asfaltowej w obrębie Osiny na działce 212/1
150	obr. Osiny działka 174, obr. Osiny działka 183/1	14.08.2023	12.30	Przy drodze asfaltowej w obrębie Osiny na działce 195
151	obr. Osiny działka 175	14.08.2023	12.30	Przy drodze asfaltowej w obrębie Osiny na działce 195
152	obr. Osiny działka 178, obr. Osiny działka 169/1	08.08.2023	08.30	Przy rzece w obrębie Osiny na działce 146
153	obr. Osiny działka 180	08.08.2023	08.30	Przy rzece w obrębie Osiny na działce 146
154	obr. Osiny działka 182, obr. Osiny działka 180, obr. Osiny działka 179/1, obr. Osiny działka 181/1	14.08.2023	12.30	Przy drodze asfaltowej w obrębie Osiny na działce 195
155	obr. Osiny działka 184	14.08.2023	11.30	Przy drodze asfaltowej w obrębie Osiny na działce 193/1
156	obr. Osiny działka 186, obr. Osiny działka 185/1	14.08.2023	12.30	Przy drodze asfaltowej w obrębie Osiny na działce 195
157	obr. Osiny działka 188, obr. Osiny działka 187/1	14.08.2023	11.30	Przy drodze asfaltowej w obrębie Osiny na działce 193/1

MGGP
GMINA BARANÓW

Rehabilitacja

Geo 9/18 prawniony
mgr inż. Justyna Holcowska
nieuprawnien 21336

GMINA BARANÓW		Wykaz działek podlegających czynnościom ustalenia/wyznaczenia granic działek ewidencyjnych w ramach projektu „Decyzja o ustaleniu lokalizacji inwestycji w zakresie CPK” zgłoszenie prac w Starostwie Powiatowym w Grodzisku Mazowieckim PODGIK.6640.2377.2023		
LP	DZIAŁKI EWIDENCYJNE	DATA	GODZINA	MIEJSCE ROZPOCZĘCIA CZYNNOŚCI
158	obr. Osiny działka 189	14.08.2023	12.30	Przy drodze asfaltowej w obrębie Osiny na działce 195
159	obr. Osiny działka 191/1, obr. Osiny działka 190/1	14.08.2023	11.30	Przy drodze asfaltowej w obrębie Osiny na działce 193/1
160	obr. Osiny działka 192	14.08.2023	12.30	Przy drodze asfaltowej w obrębie Osiny na działce 195
161	obr. Osiny działka 194, obr. Osiny działka 197, obr. Osiny działka 193/1	14.08.2023	11.30	Przy drodze asfaltowej w obrębie Osiny na działce 193/1
162	obr. Osiny działka 195	14.08.2023	12.30	Przy drodze asfaltowej w obrębie Osiny na działce 195
163	obr. Osiny działka 199, obr. Osiny działka 201, obr. Osiny działka 198/1, obr. Osiny działka 200/1	14.08.2023	08.30	Przy drodze asfaltowej w obrębie Osiny na działce 212/1
164	obr. Osiny działka 203, obr. Osiny działka 202/1	14.08.2023	08.30	Przy drodze asfaltowej w obrębie Osiny na działce 212/1
165	obr. Osiny działka 205, obr. Osiny działka 204/1	14.08.2023	08.30	Przy drodze asfaltowej w obrębie Osiny na działce 212/1
166	obr. Osiny działka 207, obr. Osiny działka 209, obr. Osiny działka 211, obr. Osiny działka 206/1, obr. Osiny działka 208/1, obr. Osiny działka 210/1	14.08.2023	08.30	Przy drodze asfaltowej w obrębie Osiny na działce 212/1
167	obr. Osiny działka 213, obr. Osiny działka 212/1	07.08.2023	14.00	Przy drodze w obrębie Osiny na działce 236/1
168	obr. Osiny działka 213, obr. Osiny działka 212/1	14.08.2023	08.30	Przy drodze asfaltowej w obrębie Osiny na działce 212/1
169	obr. Osiny działka 215, obr. Osiny działka 214/1	07.08.2023	14.00	Przy drodze w obrębie Osiny na działce 236/1
170	obr. Osiny działka 217, obr. Osiny działka 219, obr. Osiny działka 216/1, obr. Osiny działka 218/1	07.08.2023	14.00	Przy drodze w obrębie Osiny na działce 236/1
171	obr. Osiny działka 221, obr. Osiny działka 223, obr. Osiny działka 220/1, obr. Osiny działka 222/1	07.08.2023	14.00	Przy drodze w obrębie Osiny na działce 236/1
172	obr. Osiny działka 225, obr. Osiny działka 224/1	07.08.2023	14.00	Przy drodze w obrębie Osiny na działce 236/1
173	obr. Osiny działka 227, obr. Osiny działka 226/1	07.08.2023	14.00	Przy drodze w obrębie Osiny na działce 236/1

10/18

Diokrzynka
Geodziez uprawnień
mgr inż. Justyna Piłtrowska
inż. uprawnień 23536

GMINA BARANÓW		Wykaz działek podlegających czynnościom ustalenia/wyznaczenia granic działek ewidencyjnych w ramach projektu „Decyzja o ustaleniu lokalizacji inwestycji w zakresie CPK” zgłoszenie prac w Starostwie Powiatowym w Grodzisku Mazowieckim PODGIK.6640.2377.2023		
LP	DZIAŁKI EWIDENCYJNE	DATA	GODZINA	MIEJSCE ROZPOCZĘCIA CZYNNOŚCI
174	obr. Osiny działka 229, obr. Osiny działka 228/1	07.08.2023	14.00	Przy drodze w obrębie Osiny na działce 236/1
175	obr. Osiny działka 231, obr. Osiny działka 230/1	07.08.2023	14.00	Przy drodze w obrębie Osiny na działce 236/1
176	obr. Osiny działka 233, obr. Osiny działka 232/1	07.08.2023	14.00	Przy drodze w obrębie Osiny na działce 236/1
177	obr. Osiny działka 235, obr. Osiny działka 234/1	07.08.2023	14.00	Przy drodze w obrębie Osiny na działce 236/1
178	obr. Osiny działka 237, obr. Osiny działka 236/1	08.08.2023	16.00	Przy rzece w obrębie Osiny na działce 259
179	obr. Osiny działka 237, obr. Osiny działka 236/1	07.08.2023	14.00	Przy drodze w obrębie Osiny na działce 236/1
180	obr. Osiny działka 239, obr. Osiny działka 238/1	08.08.2023	16.00	Przy rzece w obrębie Osiny na działce 259
181	obr. Osiny działka 241, obr. Osiny działka 240/1	08.08.2023	16.00	Przy rzece w obrębie Osiny na działce 259
182	obr. Osiny działka 243, obr. Osiny działka 242/1	08.08.2023	16.00	Przy rzece w obrębie Osiny na działce 259
183	obr. Osiny działka 245, obr. Osiny działka 244/1	08.08.2023	16.00	Przy rzece w obrębie Osiny na działce 259
184	obr. Osiny działka 247, obr. Osiny działka 246/1	08.08.2023	16.00	Przy rzece w obrębie Osiny na działce 259
185	obr. Osiny działka 249, obr. Osiny działka 248/1	08.08.2023	16.00	Przy rzece w obrębie Osiny na działce 259
186	obr. Osiny działka 251, obr. Osiny działka 250/1	08.08.2023	16.00	Przy rzece w obrębie Osiny na działce 259
187	obr. Osiny działka 253, obr. Osiny działka 252/1	08.08.2023	16.00	Przy rzece w obrębie Osiny na działce 259
188	obr. Osiny działka 255, obr. Osiny działka 254/1	08.08.2023	16.00	Przy rzece w obrębie Osiny na działce 259
189	obr. Osiny działka 257, obr. Osiny działka 256/1	08.08.2023	16.00	Przy rzece w obrębie Osiny na działce 259
190	obr. Osiny działka 259, obr. Osiny działka 261, obr. Osiny działka 258/1	08.08.2023	16.00	Przy rzece w obrębie Osiny na działce 259
191	obr. Osiny działka 261, obr. Osiny działka 260/1, obr. Osiny działka 258/1	08.08.2023	14.00	Przy rzece w obrębie Osiny na działce 282
192	obr. Osiny działka 262/1	12.08.2023	13.30	Przy drodze asfaltowej w obrębie Osiny na działce 339/5
193	obr. Osiny działka 263, obr. Osiny działka 262/1	08.08.2023	14.00	Przy rzece w obrębie Osiny na działce 282


GMINA BARANÓW		Wykaz działek podlegających czynnościom ustalenia/wyznaczenia granic działek ewidencyjnych		
		w ramach projektu „Decyzja o ustaleniu lokalizacji inwestycji w zakresie CPK” zgłoszenie prac w Starostwie Powiatowym w Grodzisku Mazowieckim PODGIK.6640.2377.2023		
LP	DZIAŁKI EWIDENCYJNE	DATA	GODZINA	MIEJSCE ROZPOCZĘCIA CZYNNOŚCI

194	obr. Osiny działka 264/1	12.08.2023	13.30	Przy drodze asfaltowej w obrębie Osiny na działce 339/5
195	obr. Osiny działka 265, obr. Osiny działka 264/1	08.08.2023	14.00	Przy rzece w obrębie Osiny na działce 282
196	obr. Osiny działka 267, obr. Osiny działka 266/1, obr. Osiny działka 269, obr. Osiny działka 268/1	08.08.2023	14.00	Przy rzece w obrębie Osiny na działce 282
197	obr. Osiny działka 270, obr. Osiny działka 268/1, obr. Osiny działka 266/1	12.08.2023	13.30	Przy drodze asfaltowej w obrębie Osiny na działce 339/5
198	obr. Osiny działka 272, obr. Osiny działka 271/1	08.08.2023	14.00	Przy rzece w obrębie Osiny na działce 282
199	obr. Osiny działka 274, obr. Osiny działka 273/1	08.08.2023	14.00	Przy rzece w obrębie Osiny na działce 282
200	obr. Osiny działka 276, obr. Osiny działka 275/1	08.08.2023	14.00	Przy rzece w obrębie Osiny na działce 282
201	obr. Osiny działka 278	08.08.2023	14.00	Przy rzece w obrębie Osiny na działce 282
202	obr. Osiny działka 280	08.08.2023	14.00	Przy rzece w obrębie Osiny na działce 282
203	obr. Osiny działka 282	08.08.2023	11.00	Przy rzece w obrębie Osiny na działce 172
204	obr. Osiny działka 282	08.08.2023	14.00	Przy rzece w obrębie Osiny na działce 282
205	obr. Osiny działka 284/1	12.08.2023	13.30	Przy drodze asfaltowej w obrębie Osiny na działce 339/5
206	obr. Osiny działka 286/6	12.08.2023	13.30	Przy drodze asfaltowej w obrębie Osiny na działce 339/5
207	obr. Osiny działka 291/1	08.08.2023	11.00	Przy rzece w obrębie Osiny na działce 172
208	obr. Osiny działka 293	08.08.2023	11.00	Przy rzece w obrębie Osiny na działce 172
209	obr. Osiny działka 295, obr. Osiny działka 564, obr. Osiny działka 313, obr. Osiny działka 285/1	08.08.2023	11.00	Przy rzece w obrębie Osiny na działce 172
210	obr. Osiny działka 297, obr. Osiny działka 325	08.08.2023	11.00	Przy rzece w obrębie Osiny na działce 172
211	obr. Osiny działka 299	08.08.2023	11.00	Przy rzece w obrębie Osiny na działce 172
212	obr. Osiny działka 301, obr. Osiny działka 303	08.08.2023	11.00	Przy rzece w obrębie Osiny na działce 172
213	obr. Osiny działka 305	08.08.2023	11.00	Przy rzece w obrębie Osiny na działce 172
214	obr. Osiny działka 307, obr. Osiny działka 309, obr. Osiny działka 311	08.08.2023	11.00	Przy rzece w obrębie Osiny na działce 172
215	obr. Osiny działka 315, obr. Osiny działka 317	08.08.2023	11.00	Przy rzece w obrębie Osiny na działce 172
216	obr. Osiny działka 319	08.08.2023	11.00	Przy rzece w obrębie Osiny na działce 172

GMINA BARANÓW	Wykaz działek podlegających czynnościom ustalenia/wyznaczenia granic działek ewidencyjnych			
	w ramach projektu „Decyzja o ustaleniu lokalizacji inwestycji w zakresie CPK” zgłoszenie prac w Starostwie Powiatowym w Grodzisku Mazowieckim PODGIK.6640.2377.2023			

LP	DZIAŁKI EWIDENCYJNE	DATA	GODZINA	MIEJSCE ROZPOCZĘCIA CZYNNOŚCI
----	---------------------	------	---------	-------------------------------

217	obr. Osiny działka 321	08.08.2023	11.00	Przy rzece w obrębie Osiny na działce 172
218	obr. Osiny działka 323	08.08.2023	11.00	Przy rzece w obrębie Osiny na działce 172
219	obr. Osiny działka 329, obr. Osiny działka 327/1	08.08.2023	11.00	Przy rzece w obrębie Osiny na działce 172
220	obr. Osiny działka 332, obr. Stara Pułapina działka 280/3	08.08.2023	08.30	Przy rzece w obrębie Osiny na działce 146
221	obr. Osiny działka 332, obr. Stanisławów działka 281	08.08.2023	11.00	Przy rzece w obrębie Osiny na działce 172
222	obr. Osiny działka 332	08.08.2023	14.00	Przy rzece w obrębie Osiny na działce 282
223	obr. Osiny działka 332	08.08.2023	16.00	Przy rzece w obrębie Osiny na działce 259
224	obr. Osiny działka 332	07.08.2023	14.00	Przy drodze w obrębie Osiny na działce 236/1
225	obr. Osiny działka 332	14.08.2023	08.30	Przy drodze asfaltowej w obrębie Osiny na działce 212/1
226	obr. Osiny działka 332	14.08.2023	11.30	Przy drodze asfaltowej w obrębie Osiny na działce 193/1
227	obr. Osiny działka 332	14.08.2023	12.30	Przy drodze asfaltowej w obrębie Osiny na działce 195
228	obr. Osiny działka 332, obr. Osiny działka 402/1	08.08.2023	14.00	Przy rzece w obrębie Osiny na działce 282
229	obr. Osiny działka 332, obr. Osiny działka 402/1	08.08.2023	16.00	Przy rzece w obrębie Osiny na działce 259
230	obr. Osiny działka 332, obr. Osiny działka 402/1	07.08.2023	14.00	Przy drodze w obrębie Osiny na działce 236/1
231	obr. Osiny działka 332, obr. Osiny działka 401/1, obr. Osiny działka 402/1	14.08.2023	08.30	Przy drodze asfaltowej w obrębie Osiny na działce 212/1
232	obr. Osiny działka 332, obr. Osiny działka 401/1	14.08.2023	11.30	Przy drodze asfaltowej w obrębie Osiny na działce 193/1
233	obr. Osiny działka 332, obr. Osiny działka 401/1	14.08.2023	12.30	Przy drodze asfaltowej w obrębie Osiny na działce 195
234	obr. Osiny działka 333/1	08.08.2023	9.30	PRZY DRODZE POWIATOWEJ w obrębie Nowa Pułapina na działce 108
235	obr. Osiny działka 333/1, obr. Osiny działka 333/2	10.08.2023	11.30	Przy drodze asfaltowej w obrębie Osiny na działce 333/1
236	obr. Osiny działka 334	08.08.2023	9.30	PRZY DRODZE POWIATOWEJ w obrębie Nowa Pułapina na działce 108
237	obr. Osiny działka 334	10.08.2023	11.30	Przy drodze asfaltowej w obrębie Osiny na działce 333/1
238	obr. Osiny działka 335	08.08.2023	9.30	PRZY DRODZE POWIATOWEJ w obrębie Nowa Pułapina na działce 108
239	obr. Osiny działka 335	10.08.2023	11.30	Przy drodze asfaltowej w obrębie Osiny na działce 333/1
240	obr. Osiny działka 336, obr. Osiny działka 337	08.08.2023	9.30	PRZY DRODZE POWIATOWEJ w obrębie Nowa Pułapina na działce 108



niekowitz
 Geodeta i prawnik
 mgr inż. Justyna Piotrowska
 nr uprawnień 23936

GMINA BARANÓW		Wykaz działek podlegających czynnościom ustalenia/wyznaczenia granic działek ewidencyjnych w ramach projektu „Decyzja o ustaleniu lokalizacji inwestycji w zakresie CPK” zgłoszenie prac w Starostwie Powiatowym w Grodzisku Mazowieckim PODGIK.6640.2377.2023		
LP	DZIAŁKI EWIDENCYJNE	DATA	GODZINA	MIEJSCE ROZPOCZĘCIA CZYNNOŚCI
241	obr. Osiny działka 336, obr. Osiny działka 337	10.08.2023	11.30	Przy drodze asfaltowej w obrębie Osiny na działce 333/1
242	obr. Osiny działka 339, obr. Osiny działka 340	10.08.2023	13.00	Przy drodze asfaltowej w obrębie Osiny na działce 339
243	obr. Osiny działka 341/2, obr. Osiny działka 341/1	10.08.2023	13.00	Przy drodze asfaltowej w obrębie Osiny na działce 339
244	obr. Osiny działka 341/2	10.08.2023	13.00	Przy drodze asfaltowej w obrębie Osiny na działce 339
245	obr. Osiny działka 342/1, obr. Osiny działka 344/1, obr. Osiny działka 344/2	10.08.2023	14.00	Przy drodze asfaltowej w obrębie Osiny na działce 342/2
246	obr. Osiny działka 342/2	10.08.2023	14.00	Przy drodze asfaltowej w obrębie Osiny na działce 342/2
247	obr. Osiny działka 343/1, obr. Osiny działka 343/2	10.08.2023	14.00	Przy drodze asfaltowej w obrębie Osiny na działce 342/2
248	obr. Osiny działka 345	10.08.2023	14.00	Przy drodze asfaltowej w obrębie Osiny na działce 342/2
249	obr. Osiny działka 346, obr. Osiny działka 347	10.08.2023	14.00	Przy drodze asfaltowej w obrębie Osiny na działce 342/2
250	obr. Osiny działka 350	10.08.2023	14.00	Przy drodze asfaltowej w obrębie Osiny na działce 342/2
251	obr. Osiny działka 351	10.08.2023	14.00	Przy drodze asfaltowej w obrębie Osiny na działce 342/2
252	obr. Osiny działka 352	10.08.2023	14.00	Przy drodze asfaltowej w obrębie Osiny na działce 342/2
253	obr. Osiny działka 353, obr. Osiny działka 354/1	10.08.2023	14.00	Przy drodze asfaltowej w obrębie Osiny na działce 342/2
254	obr. Osiny działka 356	11.08.2023	08.30	Przy drodze asfaltowej w obrębie Osiny na działce 362
255	obr. Osiny działka 357/1	11.08.2023	08.30	Przy drodze asfaltowej w obrębie Osiny na działce 362
256	obr. Osiny działka 358	11.08.2023	08.30	Przy drodze asfaltowej w obrębie Osiny na działce 362
257	obr. Osiny działka 359/2, obr. Osiny działka 360/1, obr. Osiny działka 360/5	11.08.2023	08.30	Przy drodze asfaltowej w obrębie Osiny na działce 362
258	obr. Osiny działka 361, obr. Osiny działka 362	11.08.2023	08.30	Przy drodze asfaltowej w obrębie Osiny na działce 362
259	obr. Osiny działka 363	11.08.2023	08.30	Przy drodze asfaltowej w obrębie Osiny na działce 362
260	obr. Osiny działka 363, obr. Osiny działka 364	11.08.2023	11.30	Przy drodze asfaltowej w obrębie Osiny na działce 364
261	obr. Osiny działka 365/2, obr. Osiny działka 365/1	11.08.2023	11.30	Przy drodze asfaltowej w obrębie Osiny na działce 364

GMINA BARANÓW		Wykaz działek podlegających czynnościom ustalenia/wyznaczenia granic działek ewidencyjnych		
w ramach projektu „Decyzja o ustaleniu lokalizacji inwestycji w zakresie CPK” zgłoszenie prac w Starostwie Powiatowym w Grodzisku Mazowieckim PODGIK.6640.2377.2023				
LP	DZIAŁKI EWIDENCYJNE	DATA	GODZINA	MIEJSCE ROZPOCZĘCIA CZYNNOŚCI

262	obr. Osiny działka 366	11.08.2023	11.30	Przy drodze asfaltowej w obrębie Osiny na działce 364
263	obr. Osiny działka 367, obr. Osiny działka 368	11.08.2023	11.30	Przy drodze asfaltowej w obrębie Osiny na działce 364
264	obr. Osiny działka 371	11.08.2023	11.30	Przy drodze asfaltowej w obrębie Osiny na działce 364
265	obr. Osiny działka 378, obr. Osiny działka 377/1, obr. Osiny działka 385/1	12.08.2023	08.30	Przy drodze asfaltowej w obrębie Osiny na działce 573/2
266	obr. Osiny działka 379, obr. Osiny działka 388/1	12.08.2023	08.30	Przy drodze asfaltowej w obrębie Osiny na działce 573/2
267	obr. Osiny działka 380, obr. Osiny działka 381, obr. Osiny działka 375/3, obr. Osiny działka 375/1, obr. Osiny działka 376/1	12.08.2023	08.30	Przy drodze asfaltowej w obrębie Osiny na działce 573/2
268	obr. Osiny działka 382	12.08.2023	08.30	Przy drodze asfaltowej w obrębie Osiny na działce 573/2
269	obr. Osiny działka 383	12.08.2023	08.30	Przy drodze asfaltowej w obrębie Osiny na działce 573/2
270	obr. Osiny działka 384/1	12.08.2023	08.30	Przy drodze asfaltowej w obrębie Osiny na działce 573/2
271	obr. Osiny działka 386/1, obr. Osiny działka 385/3, obr. Osiny działka 386/3	12.08.2023	08.30	Przy drodze asfaltowej w obrębie Osiny na działce 573/2
272	obr. Osiny działka 387/1, obr. Osiny działka 570/2, obr. Osiny działka 387/3	12.08.2023	08.30	Przy drodze asfaltowej w obrębie Osiny na działce 573/2
273	obr. Osiny działka 389/3, obr. Osiny działka 570/6	12.08.2023	08.30	Przy drodze asfaltowej w obrębie Osiny na działce 573/2
274	obr. Osiny działka 389/5	12.08.2023	08.30	Przy drodze asfaltowej w obrębie Osiny na działce 573/2
275	obr. Osiny działka 389/5	12.08.2023	13.30	Przy drodze asfaltowej w obrębie Osiny na działce 339/5
276	obr. Osiny działka 390/2	12.08.2023	13.30	Przy drodze asfaltowej w obrębie Osiny na działce 339/5
277	obr. Osiny działka 391, obr. Osiny działka 396	12.08.2023	11.30	Przy drodze asfaltowej w obrębie Osiny na działce 391
278	obr. Osiny działka 392/1	12.08.2023	11.30	Przy drodze asfaltowej w obrębie Osiny na działce 391
279	obr. Osiny działka 393, obr. Osiny działka 395/1	12.08.2023	11.30	Przy drodze asfaltowej w obrębie Osiny na działce 391
280	obr. Osiny działka 396	12.08.2023	11.30	Przy drodze asfaltowej w obrębie Osiny na działce 391

MGGP
GRUPA MGOP

Przebieżka

Geod. 15/18
mgr inż. Justyna Piłtrowska
nr uprawnień: 25936

GMINA BARANÓW		Wykaz działek podlegających czynnościom ustalenia/wyznaczenia granic działek ewidencyjnych w ramach projektu „Decyzja o ustaleniu lokalizacji inwestycji w zakresie CPK” zgłoszenie prac w Starostwie Powiatowym w Grodzisku Mazowieckim PODGIK.6640.2377.2023		
LP	DZIAŁKI EWIDENCYJNE	DATA	GODZINA	MIEJSCE ROZPOCZĘCIA CZYNNOŚCI
281	obr. Osiny działka 397	12.08.2023	11.30	Przy drodze asfaltowej w obrębie Osiny na działce 391
282	obr. Osiny działka 398/1	12.08.2023	11.30	Przy drodze asfaltowej w obrębie Osiny na działce 391
283	obr. Osiny działka 401/1, obr. Osiny działka 570/18, obr. Osiny działka 570/21, obr. Osiny działka 570/22, obr. Osiny działka 401/3, obr. Osiny działka 570/19, obr. Osiny działka 570/20, obr. Osiny działka 570/23, obr. Osiny działka 570/24	10.08.2023	08.30	Przy drodze asfaltowej w obrębie Osiny na działce 65
284	obr. Osiny działka 401/1, obr. Osiny działka 570/27, obr. Osiny działka 570/28, obr. Osiny działka 570/25, obr. Osiny działka 570/31, obr. Osiny działka 570/26, obr. Osiny działka 570/30	12.08.2023	08.30	Przy drodze asfaltowej w obrębie Osiny na działce 573/2
285	obr. Osiny działka 401/1, obr. Osiny działka 402/1	12.08.2023	11.30	Przy drodze asfaltowej w obrębie Osiny na działce 391
286	obr. Osiny działka 401/1, obr. Osiny działka 401/3, obr. Osiny działka 570/24	10.08.2023	08.30	Przy drodze asfaltowej w obrębie Osiny na działce 65
287	obr. Osiny działka 401/1	12.08.2023	08.30	Przy drodze asfaltowej w obrębie Osiny na działce 573/2
288	obr. Osiny działka 401/1, obr. Osiny działka 402/1	14.08.2023	08.30	Przy drodze asfaltowej w obrębie Osiny na działce 212/1
289	obr. Osiny działka 401/1	14.08.2023	11.30	Przy drodze asfaltowej w obrębie Osiny na działce 193/1
290	obr. Osiny działka 401/1	14.08.2023	12.30	Przy drodze asfaltowej w obrębie Osiny na działce 195
291	obr. Osiny działka 401/3	09.08.2023	08.30	Przy drodze asfaltowej w obrębie Osiny na działce 8
292	obr. Osiny działka 401/3	09.08.2023	11.30	Przy drodze asfaltowej w obrębie Osiny na działce 19/1
293	obr. Osiny działka 401/3	09.08.2023	14.30	Przy drodze asfaltowej w obrębie Osiny na działce 37
294	obr. Osiny działka 401/3	10.08.2023	13.00	Przy drodze asfaltowej w obrębie Osiny na działce 339
295	obr. Osiny działka 401/3	10.08.2023	14.00	Przy drodze asfaltowej w obrębie Osiny na działce 342/2
296	obr. Osiny działka 401/3	11.08.2023	08.30	Przy drodze asfaltowej w obrębie Osiny na działce 362

MGGP

Rehnowie

Geodeci
16/18
mgr inż. Justyna Piotrowska
NIP 142-110-110-110

GMINA BARANÓW		Wykaz działek podlegających czynnościom ustalenia/wyznaczenia granic działek ewidencyjnych w ramach projektu „Decyzja o ustaleniu lokalizacji inwestycji w zakresie CPK” zgłoszenie prac w Starostwie Powiatowym w Grodzisku Mazowieckim PODGIK.6640.2377.2023		
LP	DZIAŁKI EWIDENCYJNE	DATA	GODZINA	MIEJSCE ROZPOCZĘCIA CZYNNOŚCI
297	obr. Osiny działka 401/3, obr. Osiny działka 570/24, obr. Osiny działka 401/1	11.08.2023	11.30	Przy drodze asfaltowej w obrębie Osiny na działce 364
298	obr. Osiny działka 402/1	12.08.2023	13.30	Przy drodze asfaltowej w obrębie Osiny na działce 339/5
299	obr. Osiny działka 402/1	08.08.2023	14.00	Przy rzece w obrębie Osiny na działce 282
300	obr. Osiny działka 402/1	08.08.2023	16.00	Przy rzece w obrębie Osiny na działce 259
301	obr. Osiny działka 402/1	07.08.2023	14.00	Przy drodze w obrębie Osiny na działce 236/1
302	obr. Osiny działka 402/3	10.08.2023	13.00	Przy drodze asfaltowej w obrębie Osiny na działce 339
303	obr. Osiny działka 402/3	10.08.2023	14.00	Przy drodze asfaltowej w obrębie Osiny na działce 342/2
304	obr. Osiny działka 402/3	11.08.2023	08.30	Przy drodze asfaltowej w obrębie Osiny na działce 362
305	obr. Osiny działka 402/3	11.08.2023	11.30	Przy drodze asfaltowej w obrębie Osiny na działce 364
306	obr. Osiny działka 526/5	12.08.2023	13.30	Przy drodze asfaltowej w obrębie Osiny na działce 339/5
307	obr. Osiny działka 526/6, obr. Osiny działka 570/11	12.08.2023	13.30	Przy drodze asfaltowej w obrębie Osiny na działce 339/5
308	obr. Osiny działka 560	10.08.2023	14.00	Przy drodze asfaltowej w obrębie Osiny na działce 342/2
309	obr. Osiny działka 562	08.08.2023	11.00	Przy rzece w obrębie Osiny na działce 172
310	obr. Osiny działka 566	12.08.2023	13.30	Przy drodze asfaltowej w obrębie Osiny na działce 339/5
311	obr. Osiny działka 570/5	12.08.2023	08.30	Przy drodze asfaltowej w obrębie Osiny na działce 573/2
312	obr. Osiny działka 570/8	12.08.2023	13.30	Przy drodze asfaltowej w obrębie Osiny na działce 339/5
313	obr. Osiny działka 570/18, obr. Osiny działka 570/21, obr. Osiny działka 570/22, obr. Osiny działka 570/19, obr. Osiny działka 570/20, obr. Osiny działka 570/23	10.08.2023	08.30	Przy drodze asfaltowej w obrębie Osiny na działce 65
314	obr. Osiny działka 570/27, obr. Osiny działka 570/28, obr. Osiny działka 570/25, obr. Osiny działka 570/31, obr. Osiny działka 570/26, obr. Osiny działka 570/30	12.08.2023	08.30	Przy drodze asfaltowej w obrębie Osiny na działce 573/2
315	obr. Osiny działka 570/29	12.08.2023	08.30	Przy drodze asfaltowej w obrębie Osiny na działce 573/2
316	obr. Osiny działka 573/2	11.08.2023	11.30	Przy drodze asfaltowej w obrębie Osiny na działce 364



Wetrowka

Geod. 17/18
m.j. inż. Jolanta Piłtowska
nr uprawnień 25936

GMINA BARANÓW		Wykaz działek podlegających czynnościom ustalenia/wyznaczenia granic działek ewidencyjnych w ramach projektu „Decyzja o ustaleniu lokalizacji inwestycji w zakresie CPK” zgłoszenie prac w Starostwie Powiatowym w Grodzisku Mazowieckim PODGIK.6640.2377.2023		
LP	DZIAŁKI EWIDENCYJNE	DATA	GODZINA	MIEJSCE ROZPOCZĘCIA CZYNNOŚCI
317	obr. Osiny działka 573/2, obr. Osiny działka 573/4	12.08.2023	08.30	Przy drodze asfaltowej w obrębie Osiny na działce 573/2
318	obr. Stanisławów działka 172	08.08.2023	11.00	Przy rzece w obrębie Osiny na działce 172
319	obr. Stara Pułapina działka 228/1, obr. Stara Pułapina działka 234/1	10.08.2023	08.30	Przy drodze asfaltowej w obrębie Osiny na działce 65
320	obr. Stara Pułapina działka 234/1	09.08.2023	14.30	Przy drodze asfaltowej w obrębie Osiny na działce 37
321	obr. Stara Pułapina działka 234/3	08.08.2023	08.30	Przy rzece w obrębie Osiny na działce 146
322	obr. Stara Pułapina działka 250/5	07.08.2023	15.30	PRZY DRODZE POWIATOWEJ w obrębie Nowa Pułapina na działce 122
323	obr. Stara Pułapina działka 251	07.08.2023	15.30	PRZY DRODZE POWIATOWEJ w obrębie Nowa Pułapina na działce 122
324	obr. Stara Pułapina działka 268/1	07.08.2023	13.30	PRZY DRODZE GMINNEJ w obrębie Nowa Pułapina na działce 174/1
325	obr. Stara Pułapina działka 279	07.08.2023	15.30	PRZY DRODZE POWIATOWEJ w obrębie Nowa Pułapina na działce 122

MGGP
GRUPA MGSZ

Piotrowska

Geodeta uprawniony
mgr inż. Justyna Piotrowska
nr uprawnień 23396