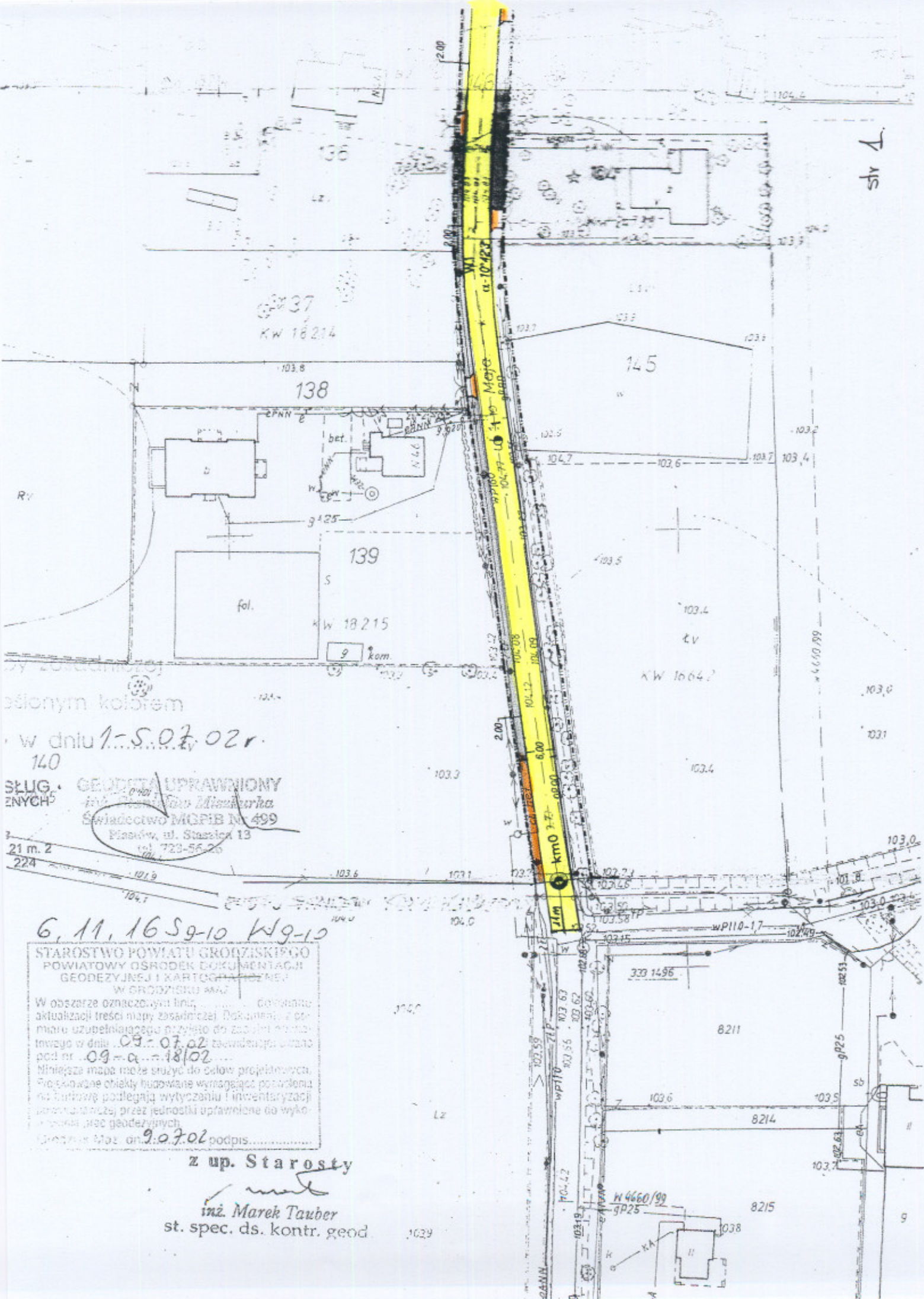


str. 1



osionym kolorem
 w dniu 1.5.07.02r.
 140

SŁUG. ZYNYCH
GEODETA UPRAWNIONY
inż. Marek Tauber
 Świadczenie MGPiB N. 499
 Pleszew, ul. Staszica 13
 tel. 723-55 20

6.11.16 Sg-10 K19-10

STAROSTWO POWIATU GRODZISKIEGO
 POWIATOWY OŚRODEK DOKUMENTACJI
 GEODEZYJNEJ I KARTOGRAFICZNEJ
 W GRODZISKU MAZ.
 W obszarze oznaczonym linią dokonano
 aktualizacji treści mapy zasadniczej. Dokument z po-
 miarą uzupełniającego przyjęto do zapisu archi-
 wowego w dniu 09.07.02 zaświadczono
 pod nr 09-a-18/02
 Niniejsza mapa może służyć do celów projektowych.
 Projektowane obiekty budowlane wymagające pozwolenia
 na budowę podlegają wytyczeniu i inwentaryzacji
 terenowej przez jednostki uprawnione do wyko-
 nania prac geodezyjnych.
 Grodzisk Maz. dn. 9.07.02 podpis.....

z up. Starosty
Marek Tauber
 inż. Marek Tauber
 st. spec. ds. kontr. geod.

Wąsowska

Str 2

GRAN

$\alpha = 5^{\circ} 48' 31''$
W3

92

85

87

GRANICA OPRAC.

ul. Podwini

ul. Młocowska

GRANICA OPRAC.

W. ŻÓŁWIN

$\alpha = 1^{\circ} 35' 14''$
W2

GRANICA OPRAC.

GRANICA OPRAC.

Wasmirawska

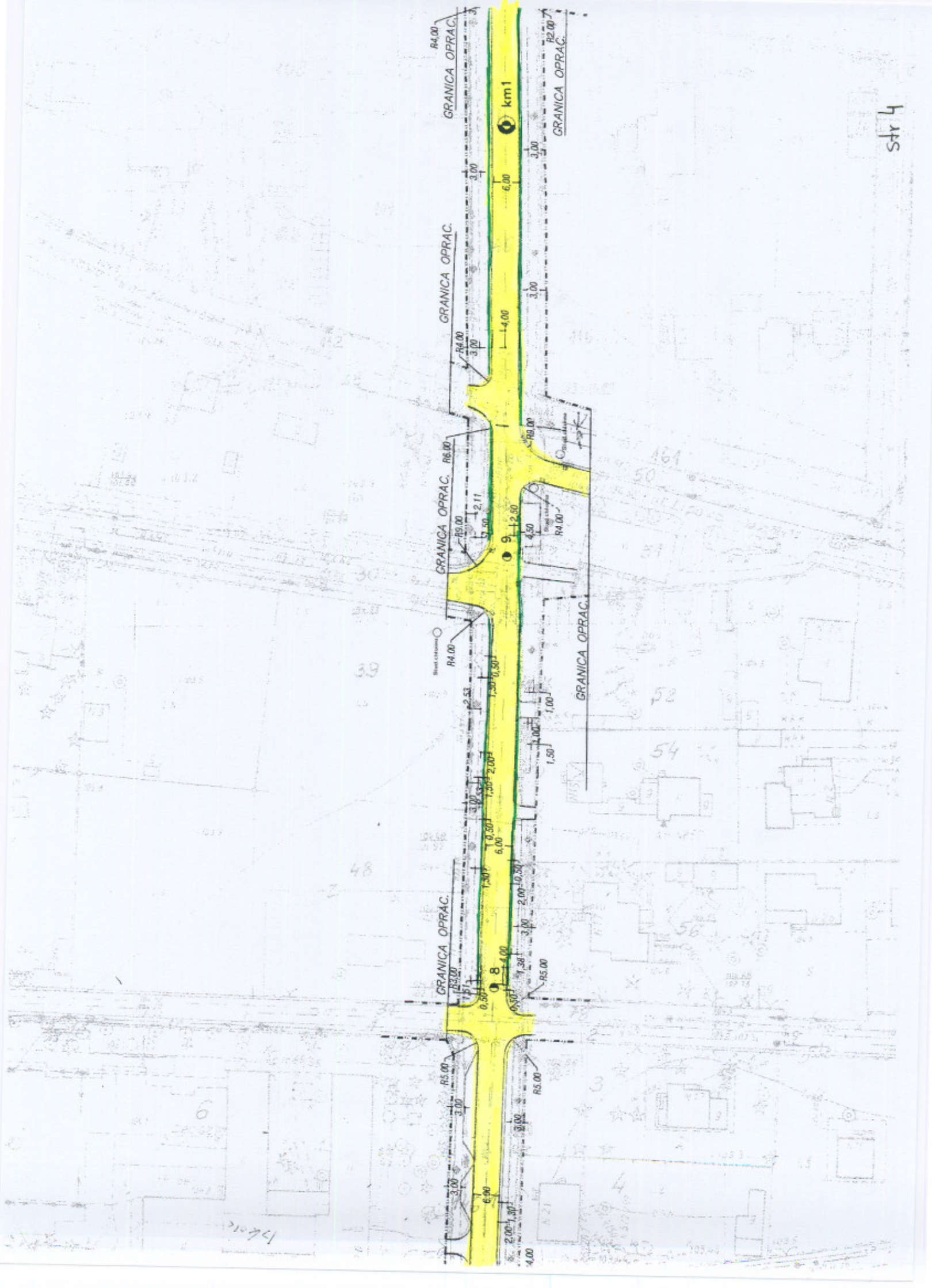
KW 18214

GRANICA OPRAC.

135

1702.6





str 4

Iskoric

161

50

52

54

48

6

3

4

R4.00
GRANICA OPRAC.

R4.00
GRANICA OPRAC.

R5.00
GRANICA OPRAC.

R4.00
GRANICA OPRAC.

R5.00
GRANICA OPRAC.

R5.00

R5.00

R5.00

R2.00
GRANICA OPRAC.

R2.00

R2.00

R2.00

R2.00

R2.00

R2.00

R2.00

R2.00

R2.00

R2.00

R2.00

R2.00

R2.00

R2.00

R2.00

R2.00

R2.00

R2.00

R2.00

R2.00

R2.00

R2.00

R2.00

R2.00

R2.00

R2.00

R2.00

R2.00

km 1

4.00

2.50

4.50

4.50

4.50

4.50

4.50

4.50

4.50

4.50

4.50

4.50

4.50

4.50

4.50

4.50

4.50

4.50

4.50

4.50

4.50

4.50

4.50

4.50

4.50

4.50

4.50

4.50

4.50

4.50

4.50

4.50

4.50

4.50

4.50

4.50

4.50

4.50

4.50

4.50

4.50

4.50

4.50

4.50

4.50

4.50

4.50

4.50

4.50

4.50

4.50

4.50

4.50

4.50

4.50

4.50

4.50

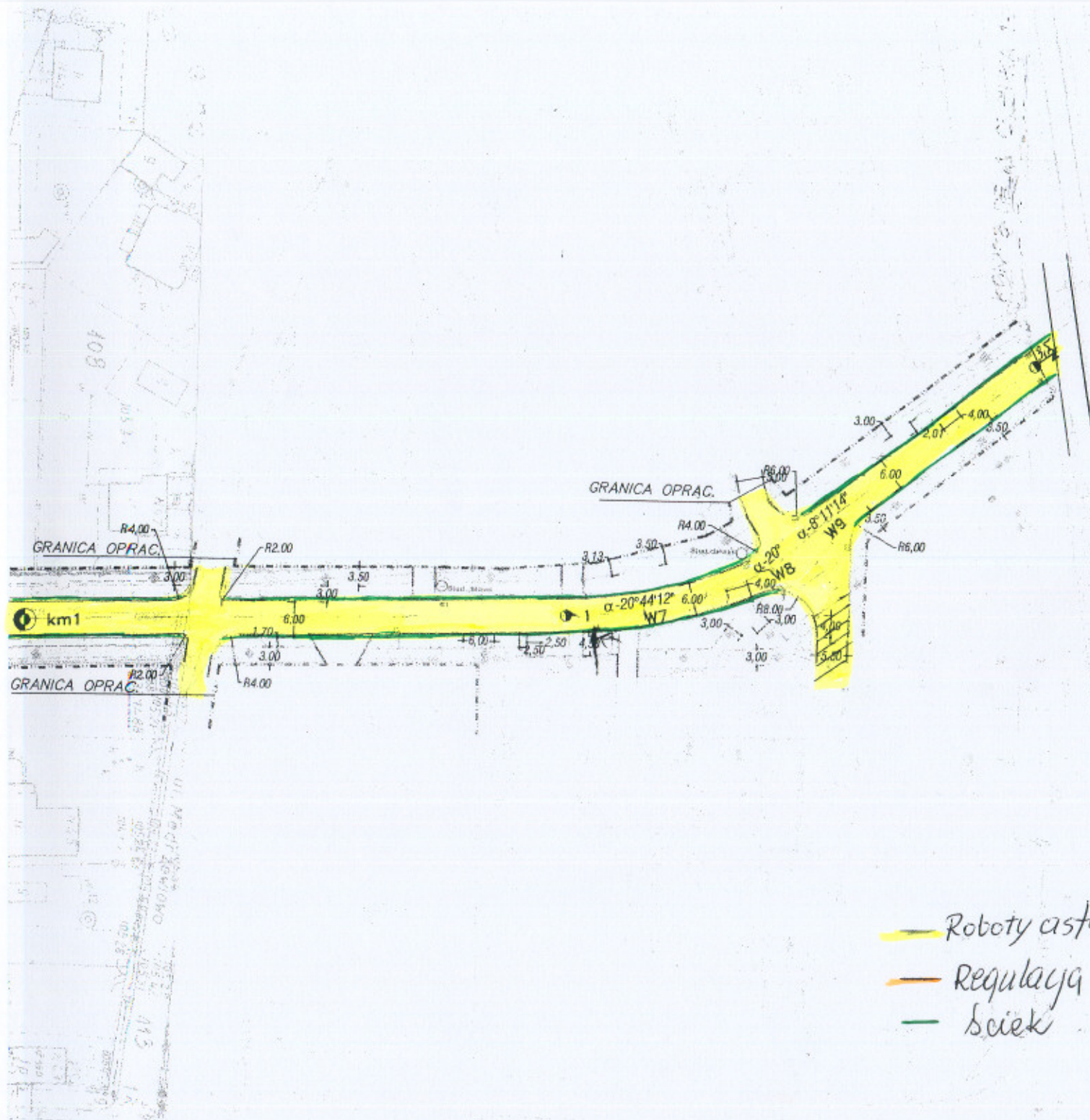
4.50

4.50

4.50

4.50

4.50



- Roboty asfaltowe - w. scieżalnia
- Regulacja chodników i jardów
- Sieć