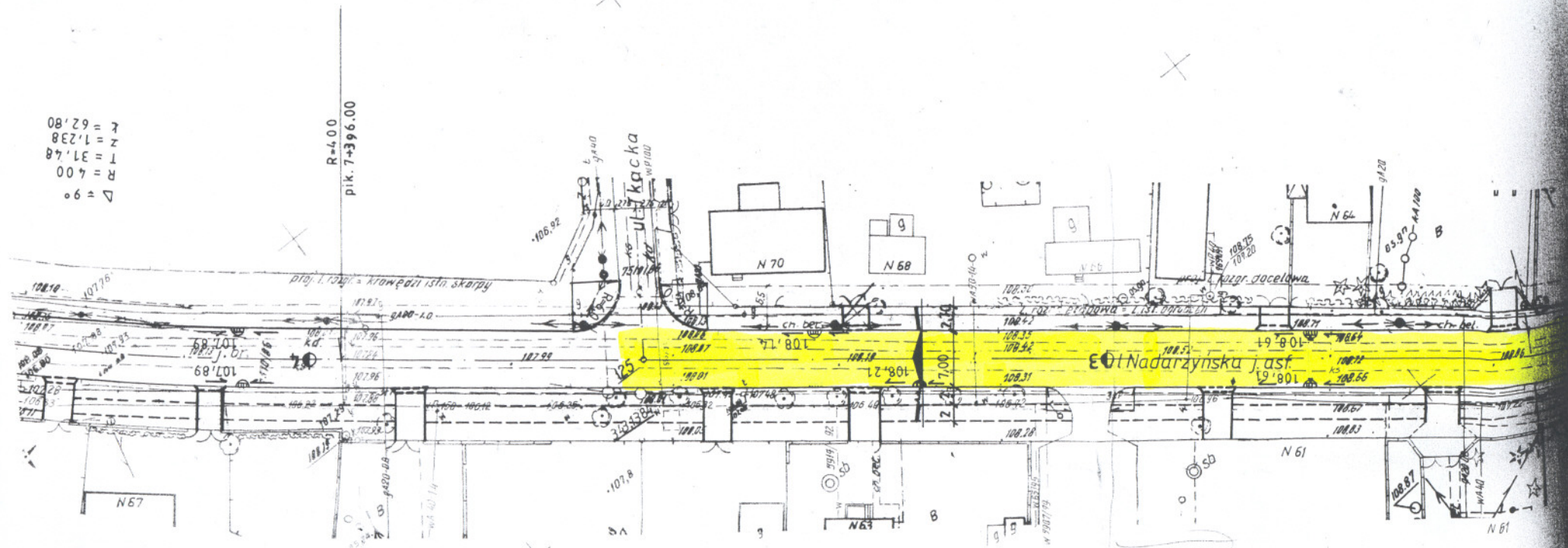


Lat Nr 8  
do SW2

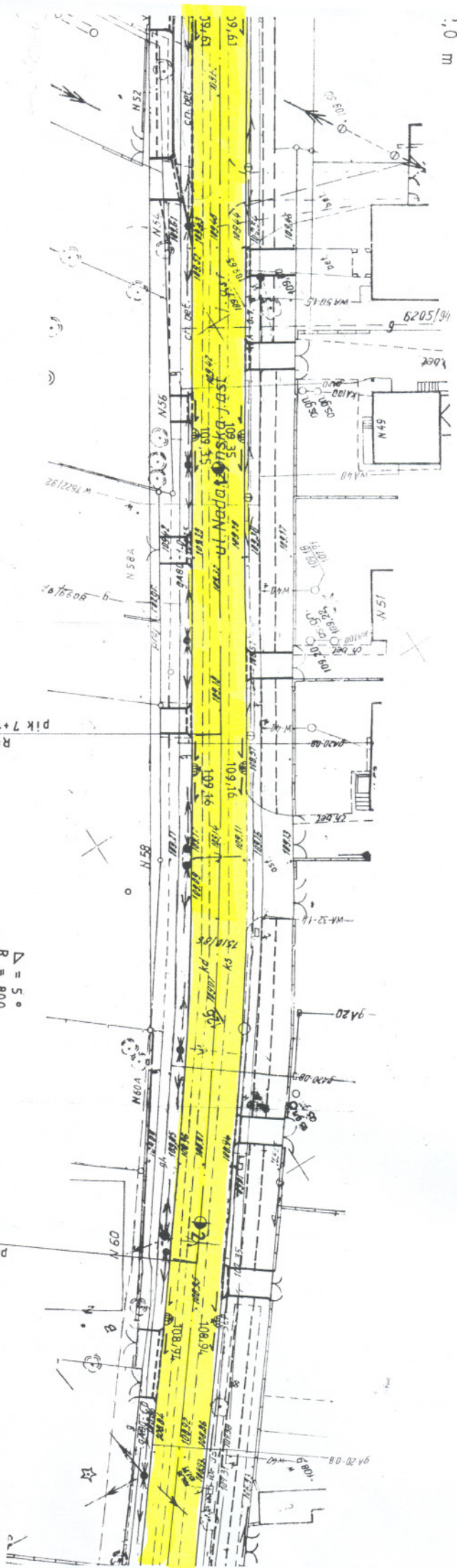
# DROGA NR 1503 GRODZISK - SIESTRZEŃ - OJRZANÓW ULICA NADARZYŃSKA

$\Delta = 9^\circ$   
 $R = 4.00$   
 $T = 31.68$   
 $Z = 1.238$   
 $L = 62.80$

$R = 4.00$   
pik. 7+396.00



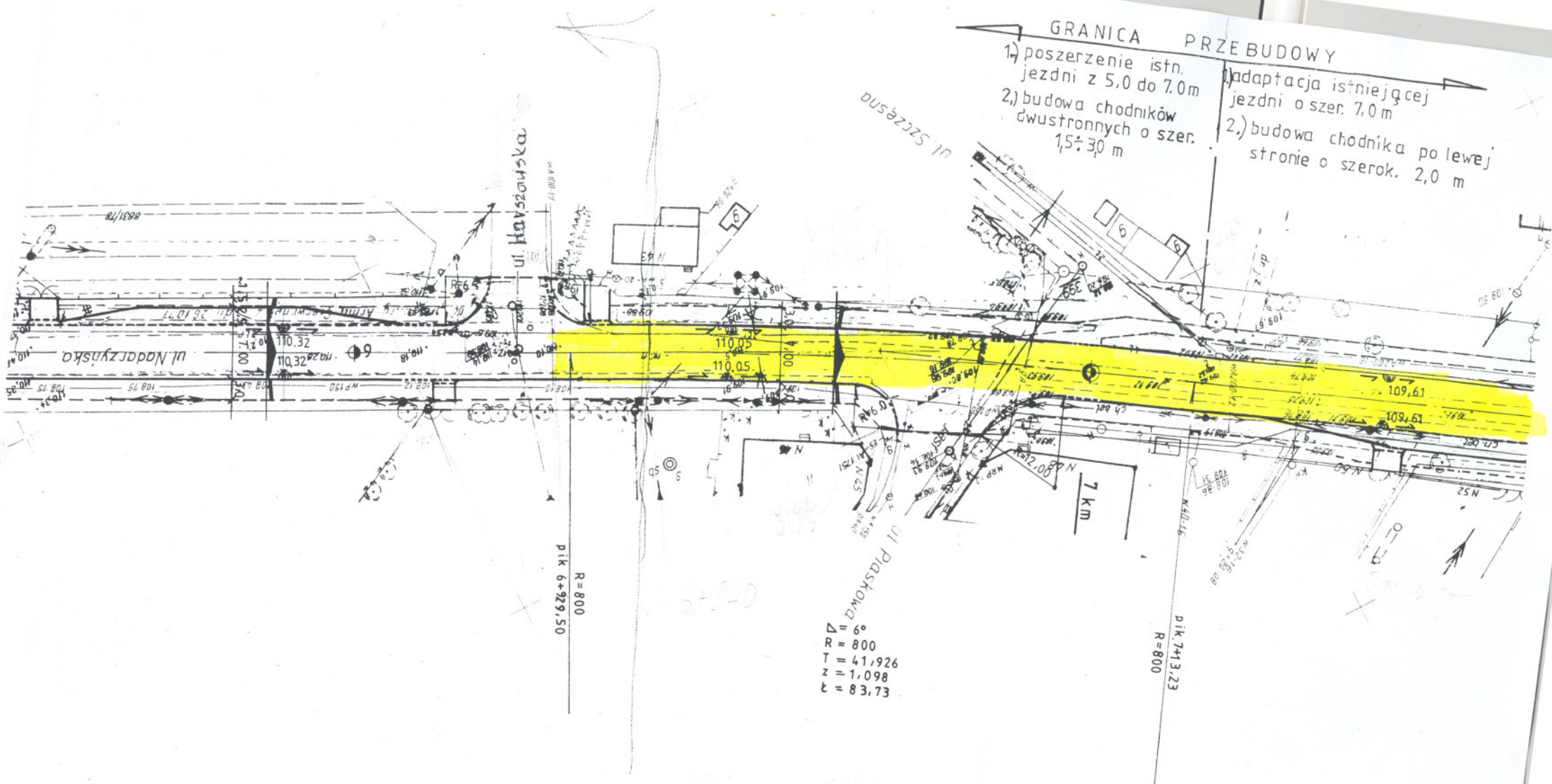
1:0 m



$\Delta = 5^\circ$   
 $R = 800$   
 $T = 34,928$   
 $Z = 0,762$   
 $L = 69,78$

R=800  
 pik 7+136,50

R=800  
 pik 7+206,28



- GRANICA PRZEBUDOWY**
- 1) poszerzenie istn. jezdni z 5,0 do 7,0 m
  - 2) budowa chodników dwustronnych o szer. 1,5 + 3,0 m
- 1) adaptacja istniejącej jezdni o szer. 7,0 m
  - 2) budowa chodnika po lewej stronie o szerok. 2,0 m

$\Delta$	= 6°
R	= 800
T	= 41,926
Z	= 1,098
t	= 83,73

R=800  
PIK 6+929.50

PIK 7+13.23  
R=800

ul. PIASKOWA

ul. Karszewska

ul. Nadarzynska

7 km