



STAROSTWO POWIATU GRODZISKIEGO

Grodzisk Maz. 2009-10-12

dot. ZP/3431-20/09 Kredyt długoterminowy w kwocie 3 000 000 PLN

W związku ze skierowanymi pytaniami o treści :

1. *Opinie RIO dotyczące :*
 - *przedłożonej przez organ wykonawczy JST informacji o przebiegu wykonania budżetu za pierwsze półrocze bieżącego roku ,*
 - *możliwości spłaty wnioskowanego kredytu .*
2. *Wykaz instytucji powiązanych kapitałowo i organizacyjnie z JST / z uwzględnieniem nazwy, numeru REGON i NIP/.*
3. *Sprawozdanie Rb-Z sporządzone na koniec I półrocza 2009 roku.*
4. *Informacje na temat dochodów osiągniętych w I półroczu 2009 roku oraz prognozie na koniec 2009 roku w podziale:*
 - *dochody własne,*
 - *udział w podatkach osób prawnych,*
 - *udział w podatkach osób fizycznych,*
 - *dotacje celowe,*
 - *subwencje wyrównawcze,*
 - *subwencje oświatowe,*
 - *Subwencje równoważące.*
5. *Harmonogram rzeczowo – finansowy poszczególnych zadań inwestycyjnych objętych finansowaniem ze środków kredytu z wyszczególnionym zakresem robót wykonanych do chwili obecnej.*
6. *Dokumentacja zezwalająca na rozpoczęcie prowadzonych inwestycji zgodnie z prawem budowlanym / pozwolenia na budowę lub zgłoszenia rozpoczęcia budowy /.*
7. *Wskazanie, że założone zadania inwestycyjne w 2009 roku są zgodne ze strategią rozwoju regionalnego i obowiązującymi przepisami dotyczącymi ochrony środowiska.*
8. *Ponadto prosimy o udzielenie dodatkowych informacji dotyczących:*
 - a) *czy możliwa jest zmiana przedmiotu zamówienia polegająca na wprowadzeniu do SIWZ zapisu: stawka WIBOR 1 M lub EBI ,*
 - b) *czy Zarząd powiatu podpisze oświadczenie o poddaniu się egzekucji,*
 - c) *zobowiązań wg tytułów dłużnych oraz udzielonych poręczeń i gwarancji,*

d) otrzymanych dotacji z Unii Europejskiej / z uwzględnieniem kwot, terminów zakończenia projektów, w przypadku projektów zakończonych wskazanie celu i określenie czy uzyskano oczekiwane współczynniki rezultatu .

9. Niniejszym zwracamy uwagę, iż przedstawiona przez Państwa „ Prognoza długu powiatu Grodziskiego” wg stanu na dzień 24.09.2009 roku nie zawiera danych dotyczących roku bazowego 2008 oraz informacji o wysokości planowanego finansowania w latach następnych / kredyty, pożyczki ,udzielone poręczenia w latach 2010-2015/.

Zwracamy się z prośbą o zweryfikowanie powyższych informacji i pisemną odpowiedź.

10. Zaangażowanie banków oraz instytucji finansowych – nazwa banku, kwota zaangażowania, wykorzystanie, warunki spłaty, zabezpieczenia.

Prognozowana wartość kredytów na 30.09.2009 roku.

11. Udzielone przez wnioskodawcę gwarancje i poręczenia – nazwa beneficjenta, kwota gwarancji, wykorzystanie, z jakiego tytułu / na jaki okres /.

Prognozowana wartość udzielonych poręczeń na 31.12.2009 rok.

12. Cel kredytu – na które zadania inwestycyjne zostaną przeznaczone środki z wnioskowanego kredytu? Proszę określić wartość inwestycji i wysokość udziału własnego.

13. Termin realizacji.

W SIWZ / rozdz. III/ okres kredytowania określono na lata 2009-2015 . Jednocześnie w rozdz. XXI ust. 4 pkt 6 określono, że umowa zawarta zostanie na sześć lat i trzy miesiące od dnia zawarcia umowy.

Zważywszy, że umowa zostanie podpisana po 16 października 2009 roku, to okres obowiązywania umowy będzie do stycznia 2016 roku. Jaki jest ostateczny termin spłaty kredytu?

14. Zwracamy się z prośbą o przesunięcie terminu składania ofert z dnia 16.10.2009r. na dzień nie wcześniejszy niż 23.10.2009r.

Zarząd Powiatu Grodziskiego niniejszym udziela odpowiedzi na powyższe pytania :

Ad.1 Dokumenty o których mowa w pkt 1 zostały zamieszczone na stronie internetowej powiatu .

Ad.2 Wykaz instytucji o których mowa w pkt 2 zostały zamieszczone na stronie internetowej powiatu

Ad.3 Sprawozdanie RB- Z sporządzone na koniec I półrocza zostało zamieszczone na stronie internetowej powiatu.

Ad.4 Informacje na temat dochodów osiągniętych w I półroczu 2009 roku zamieszczona na stronie internetowej powiatu przy czym Plan stanowi prognozę dochodów.

	Plan w zł	wykonanie w zł
udziały w podatkach od osób prawnych	600 000	411 790
udziały od osób fizycznych	26 426 857	10 662 347
dotacje celowe	7 561 322	4 301 136
subwencje wyrównawcze	-	-
subwencje oświatowe	19 488 475	12 235 904
subwencje równoważące	2 343 819	1 171 908
uzupełnienie subwencji ogólnej	527 000	527 000
dochody własne	8 922 301	3 809 221
Ogółem	65 869 774	33 119 306

Ad . 5 Harmonogram rzeczowo – finansowy poszczególnych zadań inwestycyjnych objętych finansowaniem ze środków kredytu z wyszczególnionym zakresem robót wykonanych do chwili obecnej zamieszczono na stronie internetowej powiatu.

Ad.6 Dokumentacja zezwalająca na rozpoczęcie prowadzonych inwestycji zgodnie z prawem budowlanym została zamieszczona na stronie internetowej powiatu .

Ad.7 Wskazanie, że założone zadania inwestycyjne w 2009 roku są zgodne ze strategią rozwoju regionalnego i obowiązującymi przepisami dotyczącymi ochrony środowiska znajdują się na stronie internetowej powiatu .

Ad.8

- a) Zamawiający nie przewiduje zmiany zamówienia polegającego na wprowadzeniu do SIWZ zapisu : stawka WIBOR 1M lub EBI .
- b) Zarząd Powiatu podpisze oświadczenie o poddaniu się egzekucji .
- c) Informacja odnośnie tytułów dłużnych oraz udzielonych poręczeń i gwarancji została zamieszczona na stronie internetowej powiatu .
- d) Powiat Grodziski w 2009 roku uzyskał dotację na realizację projektu „POSZERZYĆ KRAĞ” realizowanego w ramach Programu Operacyjnego Kapitał Ludzki, działanie 7.1. Rozwój i upowszechnianie aktywnej integracji, Poddziałanie 7.1.2. Rozwój i upowszechnianie aktywnej integracji przez Powiatowe Centra Pomocy Rodzinie w łącznej wysokości 553 826,00 zł. Wkład własny Powiatu wynosi 64 974,00 zł. Projekt zostanie zakończony dnia 31.12.2009r.

Ad.9 Dane dotyczące 2008 roku uwzględnione w Prognozie długu Powiatu Grodzkiego wg stanu na dzień 24.09.2009 roku określają stan zobowiązań wg tytułów dłużnych. Ponadto umieszczono dodatkowo na stronie internetowej powiatu zestawienie posiadanych kredytów i pożyczek z podaniem nazwy kredytodawcy, daty zawarcia umowy, daty spłaty, kwoty kredytu / pożyczki / oraz kwotę pozostałą do spłaty. Zamieszczono również informację

o udzielonych poręczeniach wskazując Beneficjenta, prognozowaną wartość udzielonego poręczenia na dzień 31.12.2009 rok, tytuł poręczenia i jaki okres obejmuje .

Informacja o planowanych kredytach i pożyczkach zostanie określona przy projekcie budżetu na 2010 rok, którego termin jest określony na dzień 15.11.br.

Ad.10, 11 Informacje o których mowa w pkt 1 i 2 zostały zamieszczone na stronie internetowej powiatu.

Ad.12 Środki z wnioskowanego kredytu zostaną przeznaczone na zadania inwestycyjne określone w Załączniku Nr 4 do Uchwały Nr 230/XXXV/09 Rady Powiatu Grodziskiego z dnia 24.09.2009 roku i dotyczą częściowo poz. 1, 5, 8, 14,17, 20, 23. Powyższa Uchwała Rady jest zamieszczona na stronie internetowej powiatu.

Ad . 13 W SIWZ / rozdz./ okres kredytowania określono na lata 2009 – 2015.

W przypadku podpisania umowy kredytowej w m-cu listopadzie, umowa zostanie zawarta na sześć lat i dwa m-ce i będzie obowiązywała do końca 2015 roku. Ostateczny termin spłaty kredytu to dzień 31.12.2015 rok.

Ad.14 Zamawiający nie przewiduje zmiany terminu złożenia i otwarcia ofert.

STAROSTA

Marek Wleźbicki

Ad. 1

Regionalna Izba Obrachunkowa w Warszawie

ul. Koszykowa 6a, 00-564 Warszawa

☎ (0-22) 628-28-62, 628-78-42, Fax RIO. 628-31-16


Biuro (0-22) 629-42-81

Adres, ul. Koszykowa 6a 00-564 Warszawa

RiO

w Warszawie

Warszawa, dnia 17.09.2009 r.



Starosta
Powiatu
Grodziskiego

P. Skarbnik
21.09.09.

RIO-S/210/W/09

Przesyłam Uchwałę Nr 210/W/09 Składu Orzekającego Regionalnej Izby Obrachunkowej w Warszawie z dnia 17 września 2009 roku – w celu służbowego wykorzystania.

Z poważaniem

ZASTĘPCA PREZESA

Stanisław Stępień

Załączniki:

Uchwała Nr 210/W/09 + uzasadnienie
plik kart 4

Otrzymują:

1 x Adresat
1 x Przewodniczący Rady Powiatu
1 x WIAS
1 x a/a

UCHWAŁA Nr 210/W/09
Składu Orzekającego Regionalnej Izby Obrachunkowej
w Warszawie
z dnia 17 września 2009 roku

w sprawie wydania opinii o przedłożonej przez **Zarząd Powiatu Grodzkiego** informacji o przebiegu wykonania budżetu za I półrocze 2009 roku.

Na podstawie art.13 pkt 4 i art. 19 ust. 2 ustawy z dnia 7 października 1992 roku o regionalnych izbach obrachunkowych (tekst jednolity Dz.U. z 2001 r. Nr 55, poz. 577 z późn.zm.) w związku z art. 198 ustawy z dnia 30 czerwca 2005r. o finansach publicznych (Dz.U. Nr 249 poz. 2104 z późn.zm.) - **Skład Orzekający Regionalnej Izby Obrachunkowej w Warszawie** w składzie:

Przewodnicząca - Bożenna Piotrowska
Członkowie - Teresa Gołębiowska
- Bożena Zych

uchwała, co następuje:

§ 1

Opiniuje pozytywnie informację o przebiegu wykonania budżetu Powiatu Grodzkiego za I półrocze 2009 roku.

§ 2

Uzasadnienie stanowi integralną część uchwały.

§ 3

Od niniejszej uchwały służy odwołanie do Kolegium Regionalnej Izby Obrachunkowej w Warszawie w terminie 14 dni od dnia doręczenia uchwały.

Uzasadnienie:

Dnia 28 sierpnia br., przy piśmie Starosty z dnia 27 sierpnia 2009, roku Regionalnej Izbie Obrachunkowej w Warszawie przedłożona została „Informacja opisowa z wykonania budżetu Powiatu Grodzkiego za I półrocze 2009 roku”.

Skład Orzekający Regionalnej Izby Obrachunkowej w Warszawie dokonał analizy i oceny w/w dokumentu przyjmując następujące kryteria:

1. określoną art. 198 ust. 1 ustawy z dnia 30 czerwca 2005r. o finansach publicznych terminowość przedłożenia opiniowanego dokumentu,
2. szczegółowość przedłożonej Informacji z uwzględnieniem art. 198 ust. 1 cyt. ustawy o finansach publicznych oraz wypełnienie wymogów wynikających z uchwały Rady Powiatu Grodzkiego Nr 306/2006 z dnia 26 października 2006 roku określającej w Załączniku Nr 2 zakres i formę informacji o przebiegu wykonania budżetu za I półrocze,

3. wzajemną zgodność planowanych i wykonanych kwot dochodów i wydatków oraz przychodów i rozchodów wykazanych w opiniowanej Informacji, sprawozdaniach statystycznych oraz wynikających z uchwał organu stanowiącego i wykonawczego, podjętych w okresie pierwszego półrocza 2009 roku,
4. zachowanie równowagi budżetowej (dochodów i wydatków oraz przychodów i rozchodów),
5. stopień realizacji planu dochodów i wydatków oraz przychodów i rozchodów z uwzględnieniem uzyskanego wyniku, analiza wyjaśnień istotnych odchyłeń pomiędzy wielkościami planowanymi i wykonanymi,
6. przestrzeganie określonego w art. 169 ust. 1 cyt. ustawy o finansach publicznych - limitu obciążenia budżetu jednostki samorządu terytorialnego z tytułu:
 - spłat rat kredytów i pożyczek, o których mowa w art. 82 ust. 1 pkt 2 i 3 cyt. ustawy o finansach publicznych wraz z należnymi odsetkami od kredytów i pożyczek, o których mowa w art. 82 ust. 1 te samej ustawy,
 - wykupu papierów wartościowych emitowanych przez jednostki samorządu terytorialnego na cele określone w art. 82 ust. 1 pkt 2 i 3 cyt. ustawy o finansach publicznych wraz z należnymi odsetkami i dyskontem od papierów wartościowych emitowanych na cele określone w art. 82 ust. 1 te samej ustawy,
 - potencjalnych spłat kwot wynikających z udzielonych przez jednostkę samorządu terytorialnego poręczeń i gwarancji,
7. przestrzeganie - określonego w art. 170 ust. 2 cyt. ustawy o finansach publicznych - limitu zadłużenia jednostki samorządu terytorialnego w stosunku do planowanych dochodów,
8. zgodność zastosowanej klasyfikacji budżetowej z rozporządzeniem Ministra Finansów z dnia 14 czerwca 2006r. w sprawie szczegółowej klasyfikacji dochodów, wydatków, przychodów i rozchodów oraz środków pochodzących ze źródeł zagranicznych (Dz.U. Nr 107, poz. 726 z późn.zm.).

Uwzględniając powyższe kryteria Skład Orzekający Regionalnej Izby Obrachunkowej w Warszawie stwierdził, co następuje:

1. Uchwalony przez Radę Powiatu Grodziskiego budżet na 2009 rok, po uwzględnieniu zmian wprowadzonych w ciągu roku, przewidywał plan dochodów w wysokości **65.869.774 zł**. Dochody Powiatu zrealizowano w kwocie **33.119.305,87 zł**, co stanowi **50,28%** planu, przy czym stanowiące 94,63% dochody bieżące wykonano w 50,03% planu, w tym:
 - dochody własne stanowiące 44,07% zrealizowanych dochodów bieżących zostały wykonane w 40,5% wielkości planowanej,
 - dochody z tytułu dotacji celowych otrzymanych z budżetu państwa stanowiące ok. 13,15% zrealizowanych dochodów bieżących zostały wykonane w 61,47% wielkości planowanej,
 - dochody z tytułu subwencji ogólnej stanowiące 42,78% wykonanych dochodów bieżących zostały zrealizowane w 61,41% wielkości planowanej.

Dochody majątkowe Powiatu (5,37% ogółu wpływów do budżetu) zostały wykonane w **55,05%** planu. Powiat Grodziski nie otrzymał w I półroczu zaplanowanej w § 6300 na poziomie 1.454.840 zł pomocy finansowej od innych j.s.t., natomiast ujęte w budżecie w kwocie 1.250.000 zł wpływy ze sprzedaży składników majątkowych (§ 087) zostały zrealizowane w 100,16% planu.

2. Uchwalony przez Radę Powiatu budżet łącznie z dokonanymi w pierwszym półroczu 2009 roku zmianami przewidywał plan wydatków w wysokości **73.059.797 zł**.

Wydatki ogółem zrealizowano w kwocie **29.132.888,37 zł** co stanowi **39,88%** planu, z tego:

a) wydatki bieżące stanowiące **92,03%** ogółu poniesionych wydatków wykonane zostały na poziomie **47,72%** planu po zmianach, zaś

b) wydatki majątkowe (7,97% ogółu wydatków) zrealizowano w **13,75%** planu po zmianach, przy czym biorąc pod uwagę ich znaczenie dla budżetu największe odchylenia od planu odnotowano w:

- dziale 600, rozdz. 60014	5,8% (plan – 13.527.002 zł)
- dziale 750, rozdz. 75020	3,5% (plan - 281.000 zł)
- dziale 852, rozdz. 85202	33,5% (plan - 136.000 zł)
- dziale 921, rozdz. 92118	11,03% (plan 350.000 zł)

Załącznik Nr 4 do Informacji o wykonaniu budżetu w I półroczu 2009 roku przedstawia sprawozdanie z realizacji zadań inwestycyjnych, ale tylko dotyczących dróg powiatowych. Celowym byłby szerszy komentarz powstałych odchyleń przy realizacji budżetu w opiniowanym okresie.

3. Uzyskany wynik budżetu za pierwsze półrocze 2009 roku to nadwyżka w wysokości **3.986.417,50 zł**, podczas gdy uchwalony budżet przewiduje na koniec bieżącego roku deficyt w kwocie **7.190.023 zł**.

4. Wg danych zawartych w sprawozdaniu Rb-Z za okres od początku roku do 30 czerwca 2009 roku, stan zobowiązań Powiatu wg tytułów dłużnych na koniec okresu sprawozdawczego wyniósł **5.582.500 zł**, co stanowi ok. **8,5%** planowanych dochodów ogółem.

Powyższą kwotę w całości stanowią zobowiązania z tytułu zaciągniętych kredytów i pożyczek długoterminowych.

Z przedłożonych sprawozdań wynika, iż na koniec opiniowanego okresu Powiat Grodziski nie był obciążony zobowiązaniami wymagalnymi.

5. Na dzień 30 czerwca br. Powiat Grodziski posiadał wymagalne należności w łącznej wysokości 335.102,97 zł i stanowiły one 0,51% planowanych dochodów.

6. Dokonano spłaty rat kapitałowych pożyczek i kredytów w kwocie 897.500 zł (50% planu), zaś zrealizowane obciążenia budżetu Powiatu z tytułu obsługi długu w pierwszym półroczu 2009 roku wyniosły 159.248,55 zł (37,92% planu), co łącznie stanowi 1,6% planowanych dochodów budżetu ogółem.

7. Dane zaprezentowane w opiniowanej Informacji oraz sprawozdaniu Rb-28S za pierwsze półrocze 2009 roku wskazują, iż w jednym przypadku, tj. w rozdz. 71015 wydatki z tytułu odpisów na zakładowy fundusz świadczeń socjalnych (§ 044), zrealizowano tylko w 51,94% zaplanowanej w budżecie kwoty.

W tym stanie rzeczy, Skład Orzekający zwraca uwagę na obowiązki pracodawcy wynikające z art. 6 ust. 2 ustawy z dnia 4 marca 1994 roku o zakładowym funduszu świadczeń socjalnych (tekst jednolity: Dz. U. z 1996 roku Nr 70, poz. 335 z późn. zm.), wg którego odpisy winny być przekazane na wyodrębniony rachunek funduszu w terminie do 30 września danego roku, przy czym do 31 maja tego roku należy przekazać kwotę stanowiącą co najmniej 75% odpisów naliczonych zgodnie z ww. ustawą.

8. Zgodnie z opiniowaną informacją oraz sprawozdaniem Rb-28S za okres od początku roku do 30 czerwca 2009 roku nie stwierdzono przekroczenia planu wydatków budżetowych na koniec okresu sprawozdawczego.

9. Do Informacji o przebiegu wykonania budżetu Powiatu Grodziskiego za I półrocze br. dołączono Sprawozdania z wykonania planów finansowych:

- Samodzielnego Publicznego Specjalistycznego Szpitala Zachodniego w Grodzisku Mazowieckim (Załącznik Nr 5) oraz

- Muzeum im. Anny i Jarosława Iwaszkiewiczów w Stawisku (Załącznik Nr 6).

Z w/w sprawozdań wynika, iż na koniec opiniowanego okresu:

Szpital posiadał

- wymagalne zobowiązania w wysokości 11.465.300,00 zł oraz

- wymagalne należności w kwocie 2.577.315,14 zł, natomiast

Muzeum posiadało

- należności wymagalne w wysokości 1.711,67 zł.

Poczynione ustalenia pozwalają stwierdzić, iż biorąc pod uwagę wskaźnik upływu czasu, realizacja dochodów zarówno bieżących jak i majątkowych oraz wydatków bieżących Powiatu Grodziskiego w okresie sprawozdawczym przebiegała w granicach wielkości określonych przez organ stanowiący lub zbliżonych do nich. Na niskim poziomie zostały natomiast wykonane wydatki majątkowe.

Reasumując, Skład Orzekający Regionalnej Izby Obrachunkowej w Warszawie, zwracając uwagę na niski stopień realizacji planowanych wydatków majątkowych, postanowił jak w sentencji niniejszej uchwały.

Zauważa on przy tym, iż mimo zawartego w Uchwale Składu Nr 181/W/08 z dnia 11 września 2008 roku dotyczącej zaopiniowania wykonania budżetu Powiatu Grodziskiego za I półrocze 2008 roku zalecenia dostosowania do obowiązującego stanu prawnego Uchwały Rady Powiatu określającej zakres i formę informacji o przebiegu wykonania budżetu w I-szym półroczu do chwili obecnej nie została przedłożona Regionalnej Izbie Obrachunkowej w Warszawie stosowna uchwała Rady w tej sprawie.

PRZEWODNICZĄCA
Składu Orzekającego
Regionalnej Izby Obrachunkowej
w Warszawie
Bożenna Piotrowska
mgr Bożenna Piotrowska

Wykaz jednostek powiatu :**1.Powiatowy Zarząd Dróg**

NIP 529-15-77-473

REGON 014976316

2.Powiatowy Inspektorat Nadzoru Budowlanego

NIP 529-16-20-772

REGON 016099990

3.Komenda Powiatowa Państwowej Straży Pożarnej

NIP 529-15-55-247

REGON 013298848

4. Zespół Szkół Nr 1 w Grodzisku Maz.

NIP 529-11-87-401

REGON 000799291

5. Zespół Szkół Nr 2 w Grodzisku Maz.

NIP 52-10-04-352

REGON 000796306

6.Zespół Szkół Specjalnych w Grodzisku Maz.

NIP 529-11-91-124

REGON 017239943

7.Zespół Szkół Nr 1 w Milanówku

NIP 529-12-36-743

REGON 017266124

8. Zespół Szkół Nr 2 w Milanówku

NIP 529-10-21-362

REGON 000829750

9. Centrum Kształcenia Praktycznego w Grodzisku Maz.

NIP 529-15-92-952

REGON 016173018

10. Warsztaty Szkolne w Grodzisku Maz.

NIP 529-15-92-952

REGON 016173018

11.Dom Pomocy Społecznej w Izdebnie Kościelnym

NIP 529-15-29-391

REGON 001010489

12. Powiatowe Centrum Pomocy Rodzinie

NIP 529-15-68-528

REGON 013304885

13.Powiatowy Urząd Pracy

NIP 529-15-55-282

REGON016185889

14. Poradnia Psychologiczno – Pedagogiczna

NIP 529-11-91-124

REGON 017239943

15. Ognisko Plastyczne

NIP 529-15-40-174

REGON 011502523

16. Muzeum im. Anny i Jarosława Iwaszkiewiczów w Stawisku

NIP 534-14-64-051

REGON 017267508

17. Szpital Zachodni w Grodzisku Maz .

NIP 529-10-04-702

REGON 000311639

18. Powiatowy Ośrodek Dokumentacji Geodezyjnej i Kart.

NIP 529-15-62-069

REGON 013269597

Skarbnik Powiatu Grodzkiego

Urszula Kuran



Ad. 4

ZAŁĄCZNIK NR 1

PLAN DOCHODÓW 2009 rok

DZIAŁ	Rozdział	§	Źródło dochodów	Plan po zmianach	Wykonanie 30.06.2009	wykonanie %
010 Rolnictwo i Łowiectwo	01005 Prace geodezyjno - urządzeniowe na potrzeby rolnictwa	2110	dotacje celowe otrzymane z budżetu państwa na zadania bieżące z zakresu administracji rządowej	25 000		0
Dział 010-suma				25 000	0	0
600 Transport i łączność	60014 Drogi publiczne powiatowe	0970	wpływy z różnych dochodów	1 000	4 220	422,00%
		6300	wpływy z tytułu pomocy finansowej udzielanej między jst na dofinans. własnych zadań inwestycyjnych i zakupów inwestycyjnych	1 454 840		0
Dział 600-suma				1 455 840	4 220	0,29%
700 Gospodarka mieszkaniowa	70005 Gospodarka gruntami i nieruchomościami	0750	dochody z najmu i dzierżawy składników majątkowych jst	325 205	184 865	56,85%
		0870	wpływy ze sprzedaży składników majątkowych	1 250 000	1 250 000	100,00%
		0970	wpływy z różnych dochodów	173 600	113 331	65,28%
		0920	pozostałe odsetki	50 000	57 123	114,25%
		2110	dotacje celowe otrzymane z budżetu państwa na zadania bieżące z zakresu administracji rządowej	164 184	116 184	70,76%
		2360	dochody jst związane z realizacją zadań z zakresu administracji rządowej oraz innych zadań zleconych ustawami	1 161 665	277 132	23,86%
Dział 700-suma				3 124 654	1 998 635	63,96%
710 Działalność usługowa	71013 Prace geodezyjne i kartograf. (nieinwestycyjne)	2110	dotacje celowe otrzymane z budżetu państwa na zadania bieżące z zakresu administracji rządowej	35 000	2 917	8,33%
	71014 Opracowania geodezyjne i kartograficzne	2110	dotacje celowe otrzymane z budżetu państwa na zadania bieżące z zakresu administracji rządowej	40 000	40 000	100,00%
	71015 Nadzór budowlany	0690	wpływy z różnych opłat	100	9	9,00%
		0970	wpływy z różnych dochodów	2 098	598	28,50%
		2110	dotacje celowe otrzymane z budżetu państwa na zadania bieżące z zakresu administracji rządowej	395 000	212 695	53,85%
		2360	dochody jst związane z realizacją zadań z zakresu administracji rządowej oraz innych zadań zleconych ustawami	1 000		0,00%
Dział 710-suma				473 198	256 219	54,15%
750 Administracja publiczna	75011 Urzędy wojewódzkie	2110	dotacje celowe otrzymane z budżetu państwa na zadania bieżące z zakresu administracji rządowej	135 903	70 043	51,54%
	75020	0690	wpływy z różnych opłat	3 000	1 240	41,33%
	Starostwo Powiatowe	0750			1 885	
		0970	wpływy z różnych dochodów	5 000	7 247	144,94%
	75045 Komisje poborowe	2110	dotacje celowe otrzymane z budżetu państwa na zadania bieżące z zakresu administracji rządowej	21 000	15 120	72,00%
	75075 Promocja jst	2710	wpływy z tyt pomocy finansowej udzielanej między jst na dofinansowan własnych zadań bieżących	20 000	20 000	100,00%
Dział 750-suma				184 903	115 535	62,48%
752	75212	2110	dotacje celowe otrzymane z budżetu	10 000	10 000	100,00%

Obrona narodowa	Pozostałe wydatki obronne		państwa na zadania bieżące z zakresu administracji rządowej			
Dział 752-suma				10 000	10 000	100,00%
754 Bezpieczeństwo publiczne i ochrona przeciwpożarowa	75411 Komendy powiatowe Państwowej Straży Pożarnej 75414 Obrona cywilna	2110 0690 2110	dotacje celowe otrzymane z budżetu państwa na zadania bieżące z zakresu administracji rządowej wpływy z różnych opłat dotacje celowe otrzymane z budżetu państwa na zadania bieżące z zakresu administracji rządowej	3 558 883 400	2 225 280 35 360	62,53% 90,00%
Dział 754-suma				3 559 283	2 225 675	62,53%
756 Dochody od osób prawnych, od osób fizycznych i od innych jednostek nieposiadających osobowości prawnej	75618 Wpływy z innych opłat stanowiących dochody jst na podstawie ustaw 75622 Udziały powiatów w podatkach stanowiących dochód budżetu państwa	0420 0490 0920 0010 0020	wpływy z opłaty komunikacyjnej wpływy z innych lokalnych opłat pobieranych przez jst na podstawie odrębnych ustaw pozostałe odsetki podatek dochodowy od osób fizycznych podatek dochodowy od osób prawnych	3 400 000 100 000 1 000 26 426 857 600 000	1 159 951 150 374 16 10 662 347 411 790	34,12% 150,37% 1,60% 40,35% 68,63%
Dział 756-suma				30 527 857	12 384 478	40,57%
758 Różne rozliczenia	75801 część oświatowa subwencji ogólnej dla jednostek samorządu terytorialnego 75802 uzupełnienie subwencji ogólnej dla jst 75814 Różne rozliczenia finansowe 75832 część równoważąca subwencji ogólnej dla powiatów	2920 6180 0920 2920	subwencje ogólne z budżetu państwa środki na inwestycje na drogach powiatowych pozostałe odsetki subwencje ogólne z budżetu państwa	19 488 475 527 000 255 000 2 343 819	12 235 904 527 000 107 435 1 171 908	62,79% 100,00% 42,13% 50,00%
Dział 758-suma				22 614 294	14 042 247	62,09%
801 Oświata i wychowanie	80113 Dowożenie uczniów do szkół 80120 Licea Ogólnokształcące 80130 Szkoly zawodowe 80140 Centra Kształcenia Praktycznego 80170 Gospodarstwa pomocnicze	0830 0750 0970 0690 0970 0750 0870 2320 2380	wpływy z usług dochody z najmu i dzierżawy składników majątkowych jst wpływy z różnych dochodów wpływy z różnych opłat wpływy z różnych dochodów dochody z najmu i dzierżawy składników majątkowych jst wpływy ze sprzedaży składników majątkowych dotacje celowe otrzymane z powiatu na zadania bieżące realizowane na podstawie porozumień między jst wpływy do budżetu części zysku gospodarstwa pomocniczego	75 000 2 500 1 150 1 500 500 50 400 2 000 48 125 15 000	42 676 2 004 3 294 549 1 360 26 483 2 000 30 078 34 767	56,90% 80,16% 286,43% 36,60% 272,00% 52,55% 62,50% 231,78%
Dział 801-suma				194 175	143 211	73,75%
851 Ochrona zdrowia	85156 Składki na ubezpieczenia zdrowotne oraz świadczenia dla osób nieobjętych obowiązkiem ubezpieczenia zdrowotnego	2110	dotacje celowe otrzymane z budżetu państwa na zadania bieżące z zakresu administracji rządowej	398 254	323 521	81,23%
Dział 851-suma				398 254	323 521	81,23%
852 Pomoc społeczna	85202 Domy Pomocy Społecznej	0830 0970 2130	wpływy z usług wpływy z różnych dochodów dotacje celowe otrzymane z budżetu państwa na realizację bieżących zadań własnych powiatu	350 000 15 000 1 283 040	252 796 6 742 719 873	72,23% 44,95% 56,11%

	85203 Ośrodki wsparcia	2110	dotacje celowe otrzymane z budżetu państwa na zadania bieżące z zakresu	295 650	143 607	48,57%
		2360	dochody jst związane z realizacją zadań z zakresu adm. rządowej		317	
	85204 Rodziny zastępcze	2320	dotacje celowe otrzymane z powiatu na zadania bieżące realizowane na podstawie porozumień między jst	85 000	60 150	70,76%
		2310	dotacje celowe otrzymane z gminy na zad. bieżące realizow. na post. porozumień		1 357	
	85218 PCPR	0970	wpływy z różnych dochodów		10	
		2008	dotacje rozwojowe	525 980		0,00%
		2009	dotacje rozwojowe	27 846		0,00%
		2130	dotacje celowe otrzymane z budżetu państwa na realizację bieżących zadań własnych powiatu	3 600	3 600	100,00%
	85231 Pomoc dla uchodźców	2110	dotacje celowe otrzymane z budżetu państwa na zadania bieżące z zakresu administracji rządowej	98 940	50 550	51,09%
Dział 852-suma				2 685 056	1 239 002	46,14%
853 Pozostałe zadania w zakresie polityki społecznej	85311 Rehabilitacja zawodowa i społeczna	2710	wpływy z tytułu pomocy finansowej między jst na dofinansowanie własnych zadań bieżących	1 644		0,00%
	85321 Zespoły ds. orzekania o niepełnosprawności	2110	dotacje celowe otrzymane z budżetu państwa na zadania bieżące z zakresu administracji rządowej	120 600	68 121	56,49%
		2320	dotacje celowe otrzymane z powiatu na zadania bieżące realizowane na podstawie porozumień między jst	170 800	87 680	51,33%
	85324 Państwowy Fundusz Rehabilitacji Osób Niepełnosprawnych	0970	wpływy z różnych dochodów	20 000	7 761	38,81%
	85333 Powiatowe Urzędy Pracy	0970	wpływy z różnych dochodów	200	104	52,00%
		2690	środki z Funduszu Pracy otrzymane przez powiat z przeznaczeniem na finansowanie kosztów wynagrodz. i składek na ubezpieczenia społeczne pracowników PUP	184 016	90 000	48,91%
Dział 853-suma				497 260	253 666	51,01%
921 Kultura i ochrona dziedzictwa narodowe	92116 Biblioteki	0970	Wpływy z różnych dochodów		2 897	
	92118 Muzea	2120	dotacje celowe na zad. bieżące na podstawie porozumień z organ. administracji rządowej	120 000	120 000	100,00%
Dział 921 - suma				120 000	122 897	102,41%
Ogółem				65 869 774	33 119 306	50,28%

skarbnik Powiatu Grodzkiego

Urszula Kuran

wykaz rzeczowo - finansowy realizowanych zadań objętych finansowaniem ze środków kredytu

Lp.	Zadanie	Wykonawca	Plan 2009	Wartość robót ogółem	wartość wykonanych robót	pozostałe do zafakturowania	zakres wykonanych robót	zakres robót do wykonania
1.	Poprawa spójności komunikacyjnej regionu polegająca na przebudowie drogi powiatowej nr 1505 Grodzisk Maz. - Józefina - Etap I	EFEKT Sp.zoo	3 524 531,00	3 229 566,03	2 250 696,22	968 869,81	70 % zakresu robót przewidzianego do wykonania w 2009 r w tym 686 m budowy drogi , 560 m kanalizacji deszczowej wraz z przykanalikami, chodniki, zjazdy,	do wyk. 30 %
2.	Budowa i przebudowa drogi powiatowej nr 5810 Maszozonów - Tarczyn na odcinku Maszozonów - Piotrkowice od km 0+000 do km 8+600	realizacja przez powiat Żyrardowski, porozumienie o współfinansowaniu	394 840,00	148 884,40	-	148 884,40	wg. porozumienia	wg porozumienia
3.	Przebudowa drogi 1509 Chrzanów - Żuków - Czubin	Machpol	1 698 000,00	1 613 771,67	1 613 771,67	-	1944 m	
4.	Remont nawierzchni ul. Kościuski w Milanówku	Minsk Maz	350 000,00	277 984,42	-	277 984,42	1645 m ²	
5.	Przebudowa mostu przez rzekę Mrowną w ciągu ul. Bałtyckiej w Grodzisku Mazowieckim na przepust	A - Z BUD	1 287 000,00	1 254 530,88	835 700,00	418 830,88	wykonanie 78 %	do wyk. 22 %
6.	Remont drogi 1507 Grodzisk Maz. - Izbekno - Cegłów - Boża Wola - Bramki Ludne w miejscowości Wólka Grodziska	Machpol	190 000,00	126 990,59	-	126 990,59	-	170 m
		Machpol - uzupełn		61 360,30	-	61 360,30	-	85 m
7.	Remont drogi powiatowej Nr 1501 Urszuli - Stara Wieś - Kusie	Minsk Maz	202 000,00	77 537,10	-	77 537,10	-	350 m
		Machpol		73 946,60	-	73 946,60	-	255 m

Ad 5

STAROSTA GRODZISKI

05-825 Grodzisk Mazowiecki
ul. Kościuszki 30

Grodzisk Mazowiecki, 01 10.2008r.

WAB. 7351-1533/08

DECYZJA NR 1835/08

Na podstawie art. 28, art. 33 ust. 1, art. 34 ust. 4 i art. 36 ustawy z dnia 7 lipca 1994 r. Prawo Budowlane (tekst jednolity: Dz. U. z 2006 r. Nr 156 poz. 1118 z późn. zmianami) oraz na podstawie art. 104 ustawy z dnia 14 czerwca 1960 r. - Kodeks postępowania administracyjnego (tekst jednolity: Dz. U. Nr 98 poz. 1071 z 2000 r. z późn. zm.)
po rozpatrzeniu wniosku Inwestora z dnia 10 września 2008 r.

Zatwierdzam projekt budowlany i udzielam pozwolenia na budowę

inwestor: **Powiat Grodziski**

adres: ul. Kościuszki 30, 05-825 Grodzisk Mazowiecki

Zamierzenie inwestycyjne:

przebudowa drogi powiatowej relacji **Grodzisk Mazowiecki – Józefina**, inwestycja przewidziana jest do realizacji na terenie działek nr ew.: 76/1, 76/2, 81/14, 75/14, 71/4, 73/5 obr. 58, nr ew. 52 obr. 59, nr ew. 56/1, 56/2, 65, 64, 63, 62 obr. 57, nr ew. 76 i 56/1 obr. 65, nr ew. 1 obr. 43, nr ew. 45 obr. 42, nr ew. 49/1 i 113 obr. 41 (ul. Montwiłła) w Grodzisku Mazowieckim i działka nr ew. 51 we wsi Odrano Wola gmina Grodzisk Mazowiecki

kategoria obiektu: XXV

Projektant obiektu: - tech. Anna Walczak – uprawnienia nr 64/93/WŁ, jest członkiem Łódzkiej Okręgowej Izby Inżynierów Budownictwa ŁOD/BD/1145/02,

z zachowaniem następujących warunków:

1. Szczegółowe wymagania dotyczące nadzoru na budowie – należy ustanowić **inspektora nadzoru inwestorskiego** (§2 ust. 2 Rozporządzenia Ministra Infrastruktury z dnia 19.11.2001r.)
 2. Inwestor jest zobowiązany zawiadomić właściwy organ nadzoru budowlanego, co najmniej 21 dni przed zamierzonym terminem przystąpienia do użytkowania, o zakończeniu budowy.
 3. Kierownik budowy jest obowiązany prowadzić dziennik budowy.
- Obszar oddziaływania obiektu o którym mowa w art. 28 ust. 2 ustawy – Prawo budowlane, obejmuje nieruchomości, którymi dysponuje inwestor

UZASADNIENIE

Odstąpiono od uzasadniania decyzji- uwzględnia ona w całości żądanie strony (kpa art.107 §4).

Decyzja o pozwoleniu na budowę wygasa, jeżeli budowa nie została rozpoczęta przed upływem 3 lat od dnia, w którym decyzja ta stała się ostateczna lub budowa została przerwana na czas dłuższy niż 3 lata.

Od decyzji służy stronom odwołanie do Wojewody Mazowieckiego w terminie 14 dni od daty doręczenia za pośrednictwem.



2008.09.10
mgr inż. Anna Walczak
Inżynier Budownictwa
ul. Kościuszki 30
05-825 Grodzisk Mazowiecki

STAROSTA GRODZISKI

05-825 Grodzisk Mazowiecki
ul. Kościuszki 30

Grodzisk Mazowiecki, 30.04.2007r.

WAB.7351 - 362/07

DECYZJA NR 632 /07

Na podstawie art. 28, art. 33 ust. 1, art. 34 ust. 4 i art. 36 ustawy z dnia 7 lipca 1994 r. Prawo Budowlane (tekst jednolity: Dz. U. z 2006 r. Nr 156, poz. 1118) oraz na podstawie art. 104 ustawy z dnia 14 czerwca 1960 r. - Kodeks postępowania administracyjnego (tekst jednolity: Dz. U. Nr 98 poz. 1071 z 2000 r. z późn. zm.).

po rozpatrzeniu wniosku Inwestora z dnia 21 marca 2007 r.

Zatwierdzam projekt budowlany i udzielam pozwolenia na budowę

Inwestor : **Powiat Grodzisk Mazowiecki**

ul. Kościuszki 30, 05-825 Grodzisk Mazowiecki

Zamierzenie inwestycyjne:

budowa kanalizacji deszczowej

inwestycja jest planowana na terenie działek o nr ew. 49 obr. 41, nr ew. 45 obr. 42, nr ew. 1 obr. 43, nr ew. 56 obr. 57, nr ew. 76/1 obr. 58, nr ew. 52 obr. 59, nr ew. 56 obr. 65 w Grodzisku Mazowieckim, oraz dz. nr ew. 51 we wsi Odrano Wola gmina Grodzisk Mazowiecki

Kategoria obiektu: XXVI

Projektant obiektu: inż. Jan Wojcieszki – upr. projektanta – nr ST-596/86,

jest członkiem Mazowieckiej Okręgowej Izby Inżynierów Budownictwa nr ewidencyjny : MAZ/IS/1212/01

z zachowaniem następujących warunków:

1. Szczególne wymagania dotyczące nadzoru na budowie – należy ustanowić inspektora nadzoru inwestorskiego zgodnie z Rozporządzeniem Ministra Infrastruktury w sprawie rodzajów obiektów budowlanych, przy których realizacji jest wymagane ustanowienie inspektora nadzoru inwestorskiego z dnia 19.11.2001r. (§ 2 ust.2).
2. Inwestor jest zobowiązany zawiadomić właściwy organ nadzoru budowlanego, co najmniej 21 dni przed zamierzonym terminem przystąpienia do użytkowania, o zakończeniu budowy.
3. Kierownik budowy jest obowiązany prowadzić dziennik budowy.

Obszar oddziaływania obiektu o którym mowa w art. 28 ust. 2 ustawy – Prawo budowlane, obejmuje nieruchomości, którymi dysponuje inwestor.

UZASADNIENIE

Odstąpiono od uzasadniania decyzji – uwzględnia ona w całości żądanie strony (Kpa art. 107 §4).

Decyzja o pozwoleniu na budowę wygasa, jeżeli budowa nie została rozpoczęta przed upływem 2 lat od dnia, w którym decyzja ta stała się ostateczna lub budowa została przerwana na czas dłuższy niż 2 lata.

**Od decyzji służby stronom odwołanie do Wojewody Mazowieckiego w terminie
14 dni od daty doręczenia za moim pośrednictwem.**



Załączniki :

- 2 egz. projektu budowlanego

z up. Starosty
Naczelnik Wydziału Architektoniczno-Budowlanego
[Signature]
mgr inż. arch. Stanisław Wojciechowski

Otrzymują:

1. Powiat Grodzisk Mazowiecki
ul. Kościuszki 30, 05-825 Grodzisk Mazowiecki
2. a/a

Niniejsza decyzja jest wykonalna
z dniem 09 05 2007
(art. 130 § 4 Kpa)

Do wiadomości:

1. Powiatowy Inspektor Nadzoru Budowlanego
2. Burmistrz Gminy Grodzisk Mazowiecki

z projektem

INSPEKTOR
Wydziału Architektoniczno-Budowlanego
[Signature]
Małgorzata Zarebska

Pouczenie:

1. Inwestor zobowiązany jest zawiadomić właściwy organ oraz projektanta sprawującego nadzór autorski o zamierzonym terminie rozpoczęcia budowy co najmniej na 7 dni przed ich rozpoczęciem dołączając na piśmie oświadczenie kierownika budowy, stwierdzające przyjęcie obowiązku kierowania budową, a także zaświadczenie o którym mowa w art. 12 ust. 7 ustawy – Prawo budowlane.
2. Do użytkowania obiektu można przystąpić po upływie 21 dni od dnia doręczenia do właściwego organu nadzoru budowlanego zawiadomienia o zakończeniu budowy, jeżeli organ w tym terminie nie wniesie sprzeciwu w drodze decyzji.

STAROSTA GRODZISKI

05-825 Grodzisk Mazowiecki
ul. Kościuszki 30

WAB.73511- 43/08

DECYZJA NR 866 / 08

Na podstawie art. 40, art. 80 ust. 1 pkt 1 i art. 81 ust. 1 pkt. 2 ustawy z dnia 7 lipca 1994 r. Prawo Budowlane (tekst jednolity: Dz. U. z 1.09.2006 r. nr 156, poz 1118 z póź. zm.) oraz art. 155 ustawy z dnia 14 czerwca 1960 r. – Kodeks postępowania administracyjnego (Dz. U. z 2000 r. Nr 98, poz. 1071 z późniejszymi zmianami).

po rozpatrzeniu wniosku inwestora z dnia 02 kwietnia 2008 r. złożonego 05 maja 2008 r.

**przenoszę na rzecz: Powiatu Grodziskiego
i Gminy Grodzisk Mazowiecki**

- Decyzję Nr 1721/06 z dnia 21.12.2006 r., znak WAB.7351-1542/06 Starosty Grodziskiego zatwierdzającą projekt budowlany i zezwalającą na budowę kanału deszczowego w ulicy Radońskiej
- Decyzję Nr 840/07 z dnia 25.05.2007 r., znak WAB.7351- 1542/06 Starosty Grodziskiego zmieniającą w/w decyzję nr 1721/06 z dnia 21.12.2006 r.

zamierzenie inwestycyjne: Budowa kanału deszczowego w ulicy Radońskiej na terenie działek nr ew: 1, 42/34, 42/55, 45 obręb 42, działek nr ew: 1, 7, 14/3 obręb 43, działek nr ew: 54, 51/4, 53 obręb 59, działki nr ew: 26 obr 60, działek nr ew: 37, 87, 57 obr. 66, działek nr ew: 1, 10, 39 obręb 67 w Grodzisku Mazowieckim.

U z a s a d n i e n i e

Wnioskiem z dnia 05 maja 2008 r. Grzegorz Benedykciński reprezentujący Gminę Grodzisk Mazowiecki, Zofia Owczarek i Andrzej Składanek reprezentujący Powiat Grodziski zwrócili się z wnioskiem w sprawie przeniesienia decyzji pozwolenia na budowę kanału deszczowego w ulicy Radońskiej w Grodzisku Mazowieckim na działkach nr ew: 1, 42/34, 42/55, 45 obręb 42, działkach nr ew: 1, 7, 14/3 obręb 43, działkach nr ew: 54, 51/4, 53 obręb 59, działce nr ew: 26 obr 60 działkach nr ew: 37, 87, 57 obr. 66 działkach nr ew: 1, 10, 39 obręb 67 wydanej dla Gminy Grodzisk Mazowiecki.

Pan Grzegorz Benedykciński, Pani Zofia Owczarek i Pan Andrzej Składanek złożyli oświadczenie o prawie do dysponowania nieruchomością na cele budowlane oznaczoną w ewidencji gruntów i budynków jako działki nr ew. 1, 42/34, 42/55, 45 obręb 42, działki nr ew: 1, 7, 14/3 obręb 43, działki nr ew: 54, 51/4, 53 obręb 59, działka nr ew: 26 obr 60 działki nr ew: 37, 87, 57 obr. 66 działki nr ew: 1, 10, 39 obręb 67 w Grodzisku Mazowieckim i oświadczenie, że przyjmują wszystkie warunki zawarte w decyzji o pozwoleniu na budowę. Jednocześnie przedłożyli zgodę Burmistrza Gminy Grodzisk Mazowiecki na przeniesienie wszelkich praw związanych z pozwoleniem na budowę kanału deszczowego w ul. Radońskiej.

Ze względu na spełnienie wymogów o których mowa w art. 40 ust. 1 Prawa budowlanego, **zdecydowano jak w sentencji.**

Decyzja o pozwoleniu na budowę wygasa, jeżeli budowa nie została rozpoczęta przed upływem 2 lat od dnia, w którym decyzja ta stała się ostateczna lub budowa została przerwana na czas dłuższy niż 2 lata.

Od decyzji służy stronom odwołanie do Wojewody Mazowieckiego w terminie 14 dni od daty doręczenia za moim pośrednictwem.



Z up. Starosty
Naczelnik Wydziału Architektoniczno-Budowlanego

mgr inż. Ewa Budraszek

Otrzymują:

1. Powiat Grodziski
2. Gmina Grodzisk Mazowiecki
3. a./a.

Do wiadomości:

1. Powiatowy Inspektor Nadzoru Budowlanego
2. Burmistrz Miasta Grodzisk Mazowiecki

Niniejsza decyzja stała się
ostateczna i podlega wykonaniu
dn. 20.06.2004

Z up. Starosty
Naczelnik Wydziału Architektoniczno-Budowlanego

mgr inż. Ewa Budraszek

STAROSTA GRODZISKI

Grodzisk Mazowiecki, 12.2006 r.

05-825 Grodzisk Mazowiecki
ul. Kościuszki 30

WAB.7351-1542/06

DECYZJA Nr 1721/06

Na podstawie art. 28, art. 33 ust. 1, art. 34 ust. 4 i art. 36, ustawy z dnia 7 lipca 1994 r. Prawo Budowlane (tekst jednolity Dz. U. nr 156 z dnia 1.09.2006r. poz.118) oraz na podstawie art. 104 ustawy z dnia 14 czerwca 1960 r. - Kodeks postępowania administracyjnego (tekst jednolity Dz. U. z 2000 r. Nr 98 poz. 1071, z późniejszymi zmianami).

po rozpatrzeniu wniosku inwestora z dnia 21 listopada 2006r.,
uzupełnionego w dniu 14 grudnia 2006 r.

Zatwierdzam projekt budowlany i udzielam pozwolenia na budowę

Inwestor: Gmina Grodzisk Mazowiecki

ul. Kościuszki 32A, 05-825 Grodzisk Mazowiecki

Zamierzenie inwestycyjne:

budowa kanału deszczowego w ulicy Radońskiej
kategoria obiektu XXVI

dz. nr ew: 1, 42/34, 42/55, 45 obr. 42, dz. nr ew: 1, 7, 14/3 obr.43, dz. nr ew: 54, 51/4, 53 obr.59,
dz. nr ew. 54 obr.60, dz. nr ew. 37, 87, 57 obr.66, dz. nr ew. 1, 10, 39 obr. 67 w Grodzisku
Mazowieckim.

Projektanci obiektu: inż. inżynierii środowiska – Jan Wojcieszki, wpisany do MOIIB pod nr MAZ/IS/1212/01
Sprawdzający: mgr inż. inżynierii środowiska Anna Chudzicka, wpisana do MOIIB pod nr MAZ/IS/1706/01

z zachowaniem następujących warunków:

- szczegółowe wymagania dotyczące nadzoru na budowie:
 - nakłada się obowiązek ustanowienia inspektora nadzoru inwestorskiego / § 2 ust. 2 Rozporządzenia Ministra Infrastruktury w sprawie rodzajów obiektów budowlanych, przy których realizacji jest wymagane ustanowienie inspektora nadzoru inwestorskiego z dnia 2001-11-19 r. (Dz. U. 2001 Nr 138, poz. 1554) /
 - inwestor jest zobowiązany zawiadomić właściwy organ nadzoru budowlanego, co najmniej 21 dni przed zamierzonym terminem przystąpienia do użytkowania, o zakończeniu budowy
 - kierownik budowy jest obowiązany prowadzić dziennik budowy
- Obszar oddziaływania obiektów, o którym mowa w art. 28 ust. 2 ustawy – Prawo budowlane, obejmuje nieruchomości którymi włada Inwestor

UZASADNIENIE

Odstąpiono od uzasadnienia decyzji- uwzględnia ona w całości żądanie strony (Kodeks postępowania administracyjnego – art. 107 § 4)

Decyzja o pozwoleniu na budowę wygasa, jeżeli budowa nie została rozpoczęta przed upływem 2 lat od dnia, w którym decyzja stała się ostateczna lub budowa została przerwana na czas dłuższy niż 2 lata.

Od decyzji służy stronom odwołanie do Województwa Mazowieckiego w terminie 14 dni od daty doręczenia za moim pośrednictwem.



z up. Starosty
Naczelnik Wydziału Architektoniczno-Budowl.
mgr inż. arch. Stanisław Wojciechou

Niniejsza decyzja stała się
ostateczna i podlega wykonaniu
dn.15.10.2007.....

Załączniki :

- 2 egz. projektu budowlanego

Otrzymują:

1. **Gmina Grodzisk Mazowiecki**
ul. Kościuszki 32A, 05-825 Grodzisk Mazowiecki
2. aa

INSPEKTOR
Wydziału Architektoniczno-Budowlanego

Małgorzata Zarebska
Małgorzata Zarebska

Do wiadomości:

1. Powiatowy Inspektor Nadzoru Budowlanego + 1 egz. projektu budowlanego
2. Burmistrz Gminy Grodzisk Mazowiecki

Pouczenie:

1. Inwestor jest obowiązany zawiadomić o zamierzonym terminie rozpoczęcia robót budowlanych Powiatowego Inspektora Nadzoru Budowlanego w Grodzisku Mazowieckim ul. Daleka 11 co najmniej na 7 dni przed ich planowanym rozpoczęciem, dołączając na piśmie oświadczenie kierownika budowy stwierdzające przyjęcie obowiązku kierowania budową, a także aktualne zaświadczenie o przynależności do właściwej izby samorządu zawodowego (art. 12 ust. 7 ustawy - Prawo budowlane).
2. Do użytkowania obiektu można przystąpić po upływie 21 dni od dnia doręczenia do właściwego organu nadzoru budowlanego zawiadomienia o zakończeniu budowy, jeżeli organ w tym terminie nie wniesie sprzeciwu w drodze decyzji.
3. Inwestor może przystąpić do użytkowania obiektu przed wykonaniem wszystkich robót budowlanych pod warunkiem uzyskania pozwolenia na użytkowanie wydanego przez Powiatowego Inspektora Nadzoru Budowlanego. Przed wydaniem tego pozwolenia Powiatowy Inspektor Nadzoru Budowlanego przeprowadzi obowiązkową kontrolę budowy, zgodnie z art. 59a ustawy - Prawo budowlane. Wniosek o udzielenie pozwolenia na użytkowanie przed zakończeniem wszystkich robót stanowi wezwanie Powiatowego Inspektora Nadzoru Budowlanego do przeprowadzenia obowiązkowej kontroli.

ZESTAWIENIE rzeczowo - finansowe

L.p.	Kategorie robót	jednostka miary	2009 rok			2010 rok			Wartość ogółem 2009 i 2010
			a	b	c	d=(bxc)	e	f	
1.	Geodezja	ryczałt				23 626,00			59 065,00
	roboty pomiarowe - wytyczenie	km	0,6860	17 220,12	11 813,00	1,0290	17 220,12	17 719,50	29 532,50
2	Inwentaryzacja powykonawcza	km	0,6860	17 220,12	11 813,00	1,0290	17 220,12	17 719,50	29 532,50
	Projekty organizacji ruchu	ryczałt			2 793,00			4 189,50	6 982,50
3.	Kanalizacja deszczowa	ryczałt			645 838,61			964 727,81	1 610 566,42
	roboty ziemne	m3	1 192,00	125,13	149 154,98	1 788,00	125,13	223 732,47	372 887,45
	kanaly	m	560,00	290,70	162 792,00	840,00	290,70	244 188,00	406 980,00
	studnie	szt.	17,00	11 879,59	201 971,99	25,00	11 879,59	296 970,68	498 942,67
	przykanaliki	m	93,20	623,85	58 142,52	139,80	623,85	87 213,78	145 356,30
4.	wpusły	szt.	19,00	3 883,33	73 777,12	29,00	3 883,33	112 622,88	186 400,00
	Roboty drogowe	ryczałt			1 535 351,12			2 303 026,68	3 838 377,80
	roboty ziemne	m3	2 240,00	113,08	253 294,48	3 360,00	113,08	379 941,72	633 236,20
	warstwa odsączająca	m2	4 811,20	14,00	67 358,42	7 216,80	14,00	101 037,64	168 396,06
5.	podbudowa	m2	5 523,60	102,90	568 402,83	8 285,40	102,90	852 604,25	1 421 007,08
	warstwa wiążąca	m2	5 574,80	63,30	352 906,32	8 362,20	63,30	529 359,47	882 265,79
	warstwa ścieralna	m2	5 730,80	51,20	293 389,07	8 596,20	51,20	440 083,60	733 472,67
6.	Krawężniki	ryczałt			113 645,60			170 468,40	284 114,00
	Ścieki	ryczałt			24 248,00			36 372,00	60 620,00
7.	Chodniki	ryczałt			174 451,75			261 677,63	436 129,38
	roboty ziemne	m3	281,60	58,94	16 596,50	422,40	58,94	24 894,75	41 491,25
	konstrukcja nawierzchni	m2	2 666,00	53,00	141 311,25	3 999,00	53,00	211 966,88	353 278,13
8.	obrzeża	m	827,20	20,00	16 544,00	1 240,80	20,00	24 816,00	41 360,00
	Zjazd	ryczałt			51 790,40			77 685,60	129 476,00
8.	roboty ziemne	m3	104,00	49,91	5 190,40	156,00	49,91	7 785,60	12 976,00
	konstrukcja nawierzchni	m2	515,20	80,00	41 216,00	772,80	80,00	61 824,00	103 040,00
	obrzeża	m	269,20	20,00	5 384,00	403,80	20,00	8 076,00	13 460,00

PREZES

Waldemar Brydłowski

9.	Oznakowanie	ryczak				41 681,31					68 588,90	110 270,21
	poziome	m2	152,00	158,24	24 052,08	228,00	158,24	36 078,13	60 130,21			
	pionowe	szt.	32,00	550,99	17 629,22	59,00	550,99	32 510,78	50 140,00			
10.	Roboty wykończeniowe	ryczak			17 759,48			26 639,21	44 398,69			
	plantowanie i zielenice	m2	1 876,80	9,46	17 759,48	2 815,20	9,46	26 639,21	44 398,69			
11.	Ryczałtowa wartość robót nieprzewidywanych do wykonania* - patrz uwaga poniżej	ryczak								16 000,00		40 000,00
	Całkowity koszt zadania netto					2 647 185,27				3 972 814,73		6 620 000,00
	Całkowity koszt zadania brutto					3 229 566,03				4 846 833,97		8 076 400,00

Uwaga 1

1. Ryczałtowa wartość robót nieprzewidywanych do wykonania - Wykonawca po przeanalizowaniu projektów budowlanych jak i wizyty w terenie określi wartość robót nieprzewidywanych jako ryczałt. W cenie ryczałtowej uwzględnić należy np. konieczność usunięcia kolizji z napotkanymi urządzeniami infrastruktury według zaleceń właścicieli tych urządzeń, wykonanie właściwych konstrukcji nawierzchni wiołów w ulice boczne w zakresie zgodności technicznej jak i odwodnienia, pokrycie kosztów usunięcia

2. Harmonogram należy sporządzić z uwzględnieniem realizacji robót w 2009 roku do kwoty 3 500 000 zł brutto, ale nie mniej niż 3 200 000 zł brutto (wykonawca zrealizuje w roku 2009 roboty o co najmniej tej wartości) przy założeniu wykonania równolegle robót kanalizacyjnych i drogowych zakończonych w określonym przez Wykonawcę przekroju z uwzględnieniem połączenia z elementami przeznaczonymi do przebudowy w 2010 roku

PPUH: "EPIKTI" Sp. z o.o.
 BUDOWA I NAPRAWA DROG
 02-495 WARSZAWA, ul. Szosańskiego 8
 tel./fax 662-79-54, 667-70-30

P R E Z E S

Waldemar Białkowski

STAROSTA ŻYRARDOWSKI

ul. Limanowskiego 45

96-300 Żyrardów

woj. mazowieckie

p. M. Stura G

Powiatowy Zarząd Dróg
Grodzisk Maz.
W. ŁYNEŁO
Dnia
Nr 1435108

Starostwo Powiatu Grodzkiego
Żyrardów, 05.05.2008r.
2008-07-07
WPK ŁYNEŁO
L. Dz. 12 878/08

(nazwa i adres organu wydającego decyzję)

RB7351/157/08

(numer rejestru organu wydającego decyzję)

DECYZJA NR RB7351/1/30/08

Na podstawie art. 28, art. 33 ust. 1, art. 34 ust. 4, art. 36 ustawy z dnia 7 lipca 1994 r. - Prawo Budowlane (Dz. U. Nr 156, poz. 1118 z 2006 r. z późniejszymi zmianami) oraz na podstawie art. 104 ustawy z dnia 14 czerwca 1960 r. - Kodeks Postępowania Administracyjnego (tekst jednolity Dz. U. Nr 98, poz. 1071 z 2000 r. z późniejszymi zmianami), po rozpatrzeniu wniosku inwestora z dnia 05.03.2008r.

Zatwierdzam projekt budowlany i wydaję pozwolenie na budowę dla:

Powiatu Żyrardowskiego, ul. Limanowskiego 45, 96 – 300 Żyrardów na:

- budowę i przebudowę drogi powiatowej nr 2861W (38510) **Piotrkowice – Grzegorzewice - Mszczonów** na terenie działek o nr ewid. 1206/2(Mszczonów), 188,200(Ciemno-Gnojna), 204(Zbizoża),150,217(Grzegorzewice), 59 (Piotrkowice).

Projektant:

inż. Zbigniew Pyrek upr. nr WZDP 693/66 W-wa w spec. drogi, przyn. do Izby Inżynierów Budownictwa MAZ/BO/2856/02

Weryfikator:

mgr inż. Tadeusz Bąk upr. nr WZDP 10/71 W-wa w spec.drogi, przyn. do Izby Inżynierów Budownictwa MAZ/BD/0674/06

Kategoria obiektu – kat. XXV

PZO
Z. St. G.
12.07.08

z zachowaniem następujących warunków zgodnie z treścią art. 36 ust. 1 oraz art.42 ust. 2 i 3 ustawy - Prawo Budowlane:

- Szczególne warunki zabezpieczenia terenu budowy i prowadzenia robót budowlanych:
 - zgodnie z warunkami określonymi w decyzji nr RG 73312/1/2005 wydanej przez Burmistrza Miasta Mszczonów o ustaleniu lokalizacji inwestycji celu publicznego z dnia 30.05.2005r.
 - zgodnie z warunkami zawartymi w decyzji nr G.7624/2/2006 o środowiskowych uwarunkowaniach zgody na realizację przedsięwzięcia z dnia 11.07.2006r wydanej przez Burmistrza Miasta Mszczonów,
 - zgodnie z warunkami zawartymi w Opinii nr 355/06 wydanej przez Powiatowy Ośrodek Dokumentacji Geodezyjnej i Kartograficznej, Zespół Uzgadniania Dokumentacji Projektowych 05 – 825 Grodzisk Mazowiecki, ul. Kościuszki 32 w sprawie uzgodnienia dokumentacji projektowej drogi powiatowej nr 38510 z dnia 13 06 2006r.
 - zgodnie z warunkami zawartymi w Opinii nr 144/2006 wydanej przez Starostę Powiatu Żyrardowskiego w sprawie koordynacji usytuowania sieci uzbrojenia terenu ; Przebudowa i budowa dróg powiatowych dotycząca lokalizacji drogi Mszczonów – Grzegorzewice z dnia 28 04 2006r.
- Czas użytkowania dotychczasowych obiektów budowlanych:.....xxxxxxxxxxxxxxxx.....
- Terminy rozbiórki:
 - istniejących obiektów budowlanych nie przewidzianych do dalszego użytkowania:.....xxxxx.....
 - tymczasowych obiektów budowlanych:xxxxxxxxxxxxxxxx.....
- Szczegółowe wymagania dotyczące nadzoru na budowie:
 - powołać uprawnionego kierownika budowy
 - ustanowić inspektora nadzoru inwestorskiego, na podst. § 2 ust.2 Rozporządzenia Ministra Infrastruktury w sprawie rodzajów obiektów budowlanych, przy których realizacji jest wymagane ustanowienie inspektora nadzoru inwestorskiego (Dz.U. Nr 138, poz. 1554 z dn.19.12.2001r. z późniejszymi zmianami)
- Inwestor jest zobowiązany:
 - zawiadomić właściwy organ nadzoru budowlanego o zakończeniu budowy co najmniej 21 dni przed zamierzonym terminem przystąpienia do użytkowania.
- Kierownik budowy (robót) jest zobowiązany prowadzić dziennik budowy lub rozbiórki oraz umieścić na budowie lub rozbiórce w miejscu widocznym tablicę informacyjną oraz ogłoszenie zawierające dane dotyczące bezpieczeństwa pracy i ochrony zdrowia.
Obszar oddziaływania obiektu/-ów, o których mowa w art.28 ust.2 ustawy obejmuje nieruchomości:
 -xxxxxxxxxxxxxxxx.....
 -xxxxxxxxxxxxxxxx.....

UZASADNIENIE

Pouc
1

W dniu 05.03.2008r. do Starosty Powiatu Żyrardowskiego wpłynął wniosek Powiatu Żyrardowskiego, ul. Limanowskiego 45,-96 – 300 Żyrardów o wydanie decyzji pozwolenia na budowę i przebudowę drogi powiatowej nr 2861W (38510) Piotrkowice - Grzegorzewice - Mszczonów.

Organ zawiadomił strony postępowania. W czasie terminu przewidzianego do zapoznania się z dokumentacją i możliwości wyłonienia uwag wpłynęły wnioski (właściciele działek przylegających do pasa drogowego) od stron postępowania z miejscowości Grzegorzewice, gmina Żabia Wola.

- dot. organizacji ruchu w zakresie ograniczenia dostępności dla samochodów ciężarowych.

1. Borowiec Jan, 2. Redestowicz Wanda, 3. Kwiatkowski Sławomir, 4. Wakulicz Andrzej, 5. Soniewski Grzegorz, 6. Wołowiec Krzysztof

- dot. osi drogi i budowy chodnika

1. Wołowiec Krzysztof, 2. Wakulicz Andrzej, 3. Borowiec Jan, 4. Redestowicz Wanda

- dot. budowy chodnika

1. Wołowiec Krzysztof, 2. Redestowicz Wanda

- dot. zjazdów z działki

1. Łubik Tadeusz i Jolanta, 2. Szawłowski Tomasz, 3. Domanus Ewa

W odpowiedzi na wniesione wnioski Zarządca drogi (Powiatowy Zarząd Dróg w Grodzisku Mazowieckim) udzielił odpowiedzi i wyjaśnień zainteresowanym stronom :

1. Opinia z dnia 15.04.2008r. skierowana do Państwa Jolanty i Tadeusza Łubik nie uznając wniosku strony argumentując bezpieczeństwem ruchu drogowego na drodze powiatowej oraz faktem iż dostępność do działki P. Łubika jest zapewniona z drogi gminnej.

2. Pismo z dnia 17.04.2008r. skierowane do Starosty Żyrardowskiego w sprawie zjazdu na dz. P. Szawłowskiego wyjaśniające iż dostępność na w/w działkę była objęta dokumentacją projektową.

3. Opinia Techniczna z dnia 24.04.2008r. skierowana do Pani Wandy Redestowicz i Pana Krzysztofa Wołowiec.

Wyjaśniając iż na tym etapie projektu niezasadne jest projektowanie i wykonanie chodnika we wskazanym przez wnioskodawców miejscu z uwagi na małą gęstość zaludnienia. Projekt budowy drogi przewiduje normatywne pobocza wzdłuż jezdni, które zgodnie z obowiązującym prawem wykorzystywane są również dla ruchu pieszego.

4. Odnośnie wniosku dotyczącego geometrii drogi i budowy chodnika Zarządca Drogi wyjaśnia iż geometria drogi (oś drogi) została zaprojektowana zgodnie z obowiązującymi przepisami.

Droga została zaprojektowana zgodnie z warunkami zawartymi w Rozporządzeniu Ministra Transportu i Gospodarki Morskiej z dnia 2 marca 1999 r. w sprawie warunków technicznych, jakim powinny odpowiadać drogi publiczne i ich usytuowanie (Dz. U. Nr 43, poz. 430 z 1999 r. z późn. zm.) z uwzględnieniem warunku nie naruszania własności prywatnej

Odnośnie chodnika jego realizacja na tym etapie jest nieuzasadniona ze względu na małą gęstość zaludnienia na tym odcinku drogi.

5. Odnośnie wniosków dotyczących organizacji ruchu organ nie może uwzględnić na drodze powiatowej złożonego wniosku, ponieważ droga jest zaprojektowana dla ruchu KR – 3.

Przedmiotowa droga jest klasy G i spełnia wymogi w /w aktów prawnych


- Ustawa z dnia 20 czerwca 1997 r. - Prawo o ruchu drogowym (Dz. U. z 2005 r. nr 108, poz. 908 z późn. zm.)

- Rozporządzenie Ministra Transportu i Gospodarki Morskiej z dnia 2 marca 1999 r. w sprawie warunków technicznych, jakim powinny odpowiadać drogi publiczne i ich usytuowanie (Dz. U. Nr 43, poz. 430 z 1999 r. z późn. zm.)

- Rozporządzenie Ministra Infrastruktury z dnia 3 lipca 2003 r. w sprawie szczegółowych warunków technicznych dla znaków drogowych i sygnałów oraz urządzeń bezpieczeństwa ruchu drogowego i warunków ich umieszczania na drogach (Dz. U. z 2003 r. nr 220, poz. 2181 z późn. zm.)

Decyzja o pozwoleniu na budowę wygasa, jeżeli budowa nie została rozpoczęta przed upływem 2 lat od dnia, w którym decyzja ta stała się ostateczna lub budowa została przerwana przez czas dłuższy niż 2 lata.

Od decyzji przysługuje odwołanie do Wojewody Mazowieckiego za pośrednictwem organu wydającego decyzję w terminie 14 dni od dnia jej doręczenia.



(pieczęć okrągła)

Z up. STAROSTY

Mieczysław Gabrylewicz
WICESTAROSTA

(pieczęć imienna i podpis osoby upoważnionej do wydania decyzji)

Pouczenie:

1. Inwestor zobowiązany jest zawiadomić właściwy organ nadzoru budowlanego oraz projektanta sprawującego nadzór nad zgodnością realizacji budowy z projektem o zamierzonym terminie rozpoczęcia budowy, co najpóźniej na 7 dni przed ich rozpoczęciem dołączając na piśmie:

1) oświadczenie kierownika budowy (robót), stwierdzające sporządzenie planu bezpieczeństwa i ochrony zdrowia oraz przyjęcie obowiązku kierowania budową (robotami budowlanymi), a także zaświadczenie, o którym mowa w art.12. ust.7 ustawy - Prawo Budowlane

2) w przypadku ustanowienia nadzoru inwestorskiego – oświadczenie inspektora nadzoru inwestorskiego, stwierdzające przyjęcie obowiązku pełnienia nadzoru inwestorskiego nad danymi robotami budowlanymi, a także zaświadczenie, o którym mowa w art.12. ust.7 ustawy – Prawo budowlane.

3) informację zawierającą dane zamieszczone w ogłoszeniu, o którym mowa w art.42 ust.2 ustawy – Prawo budowlane.

2. Inwestor może przystąpić do użytkowania obiektu przed wykonaniem wszystkich robót budowlanych pod warunkiem uzyskania pozwolenia na częściowe użytkowanie wydanego przez właściwy organ nadzoru budowlanego.

3. W przypadku, gdy uzyskanie pozwolenia na użytkowanie obiektu nie jest wymagane, to do jego użytkowania można przystąpić po upływie 21 dni od dnia doręczenia do właściwego organu nadzoru budowlanego zawiadomienia o zakończeniu budowy, a organ w tym terminie nie wniesie sprzeciwu w drodze decyzji.

4. Przed wydaniem pozwolenia na użytkowanie obiektu właściwy organ nadzoru budowlanego przeprowadzi obowiązkową kontrolę, zgodnie z art. 59a ustawy – Prawo budowlane. Wniosek o udzielenie pozwolenia na użytkowanie stanowi wezwanie właściwego organu do przeprowadzenia obowiązkowej kontroli.

Otrzymują:

1. POWIAT ŻYRARDOWSKI 96-320 Żyrardów ul. Limanowskiego 45
2. Gmina Żabia Wola ,ul. Główna 3, 96-321 Żabia Wola
3. Starostwo Powiatowe w Grodzisku Mazowieckim, ul. Kościuszki30, 05-825 Grodzisk Mazowiecki
4. Powiatowy Zarząd Dróg w Grodzisku Mazowieckim, ul. Traugutta 41, 05-825 Grodzisk Mazowiecki
5. Powiatowy Zarząd Dróg w Żyrardowie, ul. Jaktorowska 53, 96-300 Żyrardów
6. Urząd Marszałkowski Województwa Mazowieckiego –Departament Nieruchomości i Infrastruktury 03-718 Warszawa, ul. Ks. I. Kłopotowskiego 5
7. Właściciele działek sąsiadujących z przedsięwzięciem wg rozdzielnika
8. a/a

Do wiadomości:

1. Powiatowy Inspektor Nadzoru Budowlanego, ul. Okrzei 19, 96-300 Żyrardów
2. Burmistrz Miasta Mszczonów, Pl. Piłsudskiego 1, 96 – 320 Mszczonów
3. Starosta Powiatu Grodziskiego, ul. Kościuszki30, 05-825 Grodzisk Mazowiecki
4. Starosta Powiatu Żyrardowskiego, ul. Limanowskiego 45, 96 – 300 Żyrardów

p. M. Stymowicz

Powiatowy Zarząd Dróg
Ul. Traugutta 41
05-825 Grodzisk Maz.
Fax 022 724 05 70

Powiatowy Zarząd Dróg
Grodzisk Maz.
W PŁYNE
Dnia 05.10.2009
2576/09

KD. 3421/02/06/08-09

Żyrardów, 2009-09-28

Dotyczy realizacji projektu pn. „Usprawnienie ruchu drogowego w subregionie warszawskim zachodnim, poprzez przebudowę drogi powiatowej nr 2861W Piotrkowice – Grzegorzewice – Mszczonów”.

Powiat Żyrardowski przesyła w załączeniu Plan Wydatków na lata 2009/2010 związanych z realizacją projektu pn. **Usprawnienie ruchu drogowego w subregionie warszawskim zachodnim, poprzez przebudowę drogi powiatowej nr 2861W Piotrkowice – Grzegorzewice – Mszczonów.**

STAROSTA

inż. Wojciech Szustakiewicz

Plan Wydatków dla poszczególnych samorządów na lata 2009/2010

L.p.	Koszty przebudowy drogi 2861W w latach 2009/2010 (po przetargach)	Podział środków	Starostwo Powiatowe Grodzisk Maz.	Urząd Miasta Mszczonów	Urząd Gminy Żabia Wola	Starostwo Powiatowe Żyrardów
1.	9 990 625,84	Środki własne Powiatów i Gmin (24,98%) 2 495 658,33	ROK 2009 148 884,40	ROK 2009 232 681,87	ROK 2009 148 884,40	ROK 2009 116 340,94
		Środki RPO (75,02%) 7 494 967,51 W tym: 2009/ 1 942 446,24 2010/ 5 552 521,27	ROK 2010 425 589,03	ROK 2010 665 125,78	ROK 2010 425 589,02	ROK 2010 332 562,89
	RAZEM		574 473,43	897 807,65	574 473,42	448 903,83

STAROSTA

inż. Wojciech Szczęśliwiczak

Pan
Marek Wiezbicki
Starosta
Powiatu Grodzisk i Maz.

KD.3421/02/06

Żyrardów, 2008-10-14

Starostwo Powiatowe w Żyrardowie przesyła harmonogram czasowy realizacji inwestycji pn. Usprawnienie ruchu drogowego w subregionie warszawskim zachodnim, poprzez przebudowę drogi powiatowej nr 2861W Piotrkowice – Grzegorzewice – Mszczonów”

Etapy realizacji projektu		Rozpoczęcie realizacji	Zakończenie realizacji
1.	Przygotowanie dokumentacji technicznej	10 listopad 2005	15 maj 2008
2.	Przygotowanie studium wykonalności	01 listopad 2008	30 listopad 2008
3.	Przygotowanie SIWZ	01 grudzień 2008	31 grudzień 2008
4.	Przeprowadzenie i rozstrzygnięcie przetargu	01 styczeń 2009	31 marzec 2009
5.	Uzyskanie pozwolenia na budowę	05 marzec 2008	05 maj 2008
6.	Zawarcie umowy z wykonawcą	Marzec 2009	
7.	Rozpoczęcie rzeczowe inwestycji	Listopad 2009	
8.	Zakończenie rzeczowe inwestycji	Grudzień 2010	
9.	Inwentaryzacja powykonawcza, odbiór prac, rozliczenia projektu	Listopad 2010	Grudzień 2010
10.	Promocja projektu	Styczeń 2009	Grudzień 2010

oraz przewidywany podział środków finansowych na poszczególne Powiaty i Gminy:

ŁĄCZNA KWOTA INWESTYCJI: 21 077 875,38 zł			
	2008	2009	2010
RPO	56 809,75	10 995 356,04	6 846 550,59
Powiat Żyrardów	10 025,25	383 558,93	238 833,10
Gmina Mszczonów	-	767 017,86	477 662,00
Powiat Grodzisk Maz.	-	394 840,08	245 857,60
Gmina Żabia Wola	-	394 840,08	245 857,60

Dorota Mieruz

DYREKTOR WYDZIAŁU
Komunikacji, Transportu i Dróg
Publicznych

mgr inż. Paweł M. Szekowski



DZIENNIK URZĘDOWY

WOJEWÓDZTWA MAZOWIECKIEGO

Warszawa, dnia 27 grudnia 2006 r.

Nr 270

Starostwo Powiatu Grodziskiego

30 STY. 2007

WPŁYNEŁ
L. dz.

Miejsce:
Cz.:

ZARZĄDZENIA WOJEWODY:

- 10607 — nr 318 z dnia 22 grudnia 2006r. zmieniające zarządzenie o wszczęciu postępowania naprawczego oraz ustanowieniu zarządu komisarycznego nad przedsiębiorstwem państwowym pod nazwą „Warszawskie Zakłady Przemysłu Nieorganicznego „Stochem”..... 53241
- 10608 — nr 319 z dnia 22 grudnia 2006r. zmieniające zarządzenie o wszczęciu postępowania naprawczego oraz ustanowieniu zarządu komisarycznego nad przedsiębiorstwem państwowym pod nazwą: Warszawska Fabryka Dźwigów „Traslift”..... 53241
- 10609 — nr 320 z dnia 22 grudnia 2006r. zmieniające zarządzenie o wszczęciu postępowania naprawczego oraz ustanowieniu zarządu komisarycznego nad przedsiębiorstwem państwowym pod nazwą: Przedsiębiorstwo Handlowo – Usługowe „Wola” w Warszawie..... 53242
- 10610 — nr 321 z dnia 22 grudnia 2006r. zmieniające zarządzenie w sprawie wszczęcia postępowania naprawczego i ustanowienia zarządu komisarycznego nad Przedsiębiorstwem Budownictwa Przemysłowego „PETROBUDOWA” w Płocku..... 53243
- 10611 — nr 322 z dnia 22 grudnia 2006r. zmieniające zarządzenie o wszczęciu postępowania naprawczego oraz ustanowieniu zarządu komisarycznego nad przedsiębiorstwem państwowym pod nazwą: Przedsiębiorstwo Robót Drogowo – Mostowych w Przasnyszu, przy ul. Gdańskiej 4..... 53243

UCHWAŁY RAD GMIN:

- 10612 — uchwała nr II/7/2006 Rady Miasta Legionowo z dnia 6 grudnia 2006r. w sprawie zmian w planie finansowym dochodów i wydatków, przychodów i rozchodów gminy Legionowo na 2006 rok 53244
- 10613 — uchwała nr II/8/2006 Rady Miasta Legionowo z dnia 6 grudnia 2006r. zmieniająca uchwałę w sprawie uchwalenia budżetu gminy Legionowo na 2006 rok..... 53250
- 10614 — uchwała nr XL/316/2006 Rady Miejskiej w Karczewie z dnia 22 września 2006r. w sprawie wyrażenia zgody na używanie miniatury herbu na druku widokówek dotyczących gminy Karczew przez firmę „Dekorgraf” z Żagania..... 53256
- 10615 — uchwała nr XL/319/2006 Rady Miejskiej w Karczewie z dnia 22 września 2006r. w sprawie zmian w budżecie na 2006 rok..... 53256
- 10616 — uchwała nr XLI/325/2006 Rady Miejskiej w Karczewie z dnia 19 października 2006r. w sprawie zmian w budżecie na 2006 rok..... 53264
- 10617 — uchwała nr II/12/06 Rady Gminy Chynów z dnia 5 grudnia 2006r. w sprawie zmian w budżecie gminy..... 53272
- 10618 — uchwała nr III/14/06 Rady Gminy Latowicz z dnia 11 grudnia 2006r. w sprawie zmian w budżecie gminy Latowicz na 2006 rok..... 53276
- 10619 — uchwała nr 296/LI/06 Rady Gminy Radzanowo z dnia 26 października 2006r. w sprawie wprowadzenia zmian w uchwale nr 259/XXXIV/01 Rady Gminy Radzanowo z dnia 30 października 2001r. w sprawie przyjęcia Statutu Zakładu Gospodarczego przy Urzędzie Gminy w Radzanowie..... 53282

- 10650** — porozumienie nr WOKST.0712-27/06 z dnia 25 października 2006r. w sprawie powierzenia zadań z zakresu oświaty polegających na przeprowadzeniu w formie kursu zajęć z teoretycznych przedmiotów zawodowych oraz udzielenia dotacji celowej zawarte pomiędzy Miastem Ostrołką a Powiatem Wołomińskim..... 53378
- 10651** — porozumienie nr 8/II/06 z dnia 3 listopada 2006r. zawarte pomiędzy Powiatem Przasnyskim a Powiatem Wołomińskim w sprawie powierzenia zadań z zakresu oświaty polegających na przeprowadzeniu w formie kursu zajęć teoretycznych przedmiotów zawodowych dla uczniów klas wielozawodowych z Zespołu Szkół w Wołominie i Zespołu Szkół w Tłuszczu..... 53380
- 10652** — porozumienie nr 98/2006 zawarte w dniu 23 listopada 2006r. pomiędzy Województwem Mazowieckim a Powiatem Wołomińskim w sprawie powierzenia przeprowadzenia zajęć z teoretycznych przedmiotów zawodowych oraz udzielenia dotacji celowej..... 53382
- 10653** — aneks nr 1 z dnia 28 września 2006r. do porozumienia w sprawie realizacji zadania inwestycyjnego pn. „Przebudowa drogi powiatowej nr 38518 Bartniki – Puszcza Mariańska o dł. 950mb” zawartego w dniu 18 maja 2006r. pomiędzy Gminą Puszcza Mariańska a Powiatem Żyrardowskim..... 53383
- 10654** — aneks nr 2 z dnia 26 października 2006r. do porozumienia w sprawie wspólnej realizacji inwestycji o nazwie „Gimnazjum i Liceum w Wiskitkach ul. Kościuszki 25” zawartego dnia 23 listopada 2000r. zmienionego aneksem nr 1 z dnia 24 października 2003r. spisany pomiędzy Powiatem Żyrardowskim a Gminą Wiskitki..... 53383
- 10655** — porozumienie nr 11/2006 zawarte w dniu 2 listopada 2006r. pomiędzy Powiatem Żyrardowskim a Powiatem Grodziskim w sprawie wspólnego finansowania inwestycji po nazwę „Budowa i przebudowa drogi powiatowej nr 38510 Mszczonów – Tarczyn na odcinku Mszczonów – Piotrkowice od km 0+000 do km 8+600”..... 53384
- 10656** — porozumienie zawarte dnia 12 października 2006r. pomiędzy Powiatem Wołomińskim a Gminą Klembów w sprawie wspólnego ułożenia chodnika w pasie drogi powiatowej nr 28574 w miejscowości Dobczyn gmina Klembów..... 53385
- 10657** — porozumienie z dnia 29 września 2006r. zawarte pomiędzy Zarząd Powiatu Garwolińskiego a Miastem Siedlce w sprawie powierzenia zadań z zakresu oświaty polegających na przeprowadzeniu zajęć teoretycznych przedmiotów zawodowych dla uczniów klas wielozawodowych Zespołu Szkół Ponadgimnazjalnych nr 2 CKPiU w Garwolinie i Zespołu Szkół Ponadgimnazjalnych w Sobolewie..... 53386
- 10658** — porozumienie z dnia 26 października 2006r. zawarte pomiędzy Miastem Łaskarzew a Miastem Siedlce w sprawie powierzenia zadań z zakresu oświaty polegających na przeprowadzeniu zajęć teoretycznych przedmiotów zawodowych dla uczniów klas wielozawodowych Zespołu Szkół Nr 2 w Łaskarzewie..... 53387
- 10659** — porozumienie z dnia 26 października 2006r. zawarte pomiędzy Zarząd Powiatu Garwolińskiego a Miastem Siedlce w sprawie powierzenia zadań z zakresu oświaty polegających na przeprowadzeniu zajęć teoretycznych przedmiotów zawodowych dla uczniów klas wielozawodowych Zespołu Szkół Ponadgimnazjalnych w Sobolewie, Zespołu Szkół Ponadgimnazjalnych w Żelechowie i Zespołu Szkół Ponadgimnazjalnych Nr 2 CKPiU w Garwolinie..... 53389
- 10660** — porozumienie z dnia 10 listopada 2006r. zawarte pomiędzy Miastem Siedlce a Powiatem Mińskim w sprawie powierzenia zadań z zakresu oświaty polegających na przeprowadzeniu zajęć teoretycznych przedmiotów zawodowych dla uczniów klas wielozawodowych Zespołu Szkół Ponadgimnazjalnych Nr 5 w Siedlcach..... 53390

2. w treści § 7 wiersz 1 Porozumienia datę „2004 – 2007” zastępuje się datą „2004 – 2008”,

3. w treści § 9 wiersz 1 Porozumienia datę „2000 – 2007” zastępuje się datą „2000 – 2008” oraz w wierszu 4 datę „2001 – 2007” zastępuje się datą „2001 – 2008”.

§ 2. Pozostałe warunki Porozumienia oraz Aneksu Nr 1 nie ulegają zmianie.

§ 3. Aneks wchodzi w życie z dniem podpisania i ma zastosowanie od początku roku 2006.

§ 4. Aneks sporządzono w dwóch jednobrzmiących egzemplarzach, po jednym dla każdej ze stron.

§ 5. Aneks podlega ogłoszeniu w Dzienniku Urzędowym Województwa Mazowieckiego.

Starosta:
mgr Stanisław Niewiadomski
Wicestarosta:
inż. Wojciech Szustakiewicz
Wójt Gminy:
Franciszek G. Miastowski

10655

POROZUMIENIE Nr 11/2006

pomiędzy: Powiatem Żyrardowskim w imieniu, którego działa Zarząd Powiatu Żyrardowskiego reprezentowanym przez: Stanisława Niewiadomskiego – Starostę, Wojciecha Szustakiewicza - Wicestarostę, a Powiatem Grodziskim w imieniu, którego działa Zarząd Powiatu Grodzkiego reprezentowanym przez: Marka Wieźbickiego - Starostę, Krzysztofa Filipiaka – Wicestarostę zawarte w dniu 2 listopada 2006r. w Żyrardowie w sprawie wspólnego finansowania inwestycji pod nazwą „Budowa i przebudowa drogi powiatowej nr 38510 Mszczonów – Tarczyn na odcinku Mszczonów – Piotrkowice od km 0+000 do km 8+600” o następującej treści:

§ 1.1. Przedmiotem porozumienia jest realizacja zadania inwestycyjnego pod nazwą „Budowa i przebudowa drogi powiatowej nr 38510 Mszczonów – Tarczyn na odcinku Mszczonów – Piotrkowice od km 0+000 do km 8+600” (odcinek długości 8,6 km, gdzie 3,5 km drogi przebiega przez Powiat Grodzki i 5,1 km przez Powiat Żyrardowski z wyłączeniem skrzyżowania drogi powiatowej z obwodnicą Mszczonowa).

2. Wykonanie zadania powierza się Powiatowi Żyrardowskiemu.

§ 2.1. Wstępne koszty przedmiotu zamówienia określonego w § 1 strony porozumienia szacują na kwotę ok. 10 370 000zł brutto, przy czym:

- 1) 5% wartości tj. 7 777 500zł – pochodzi z dotacji w ramach ZPORR
- 2) 10% wartości tj. 1 037 000zł – pochodzi z dotacji ministerstwa
- 3) 15% wartości tj. 1 555 500zł – stanowi udział własny powiatów

2. Szacunkowa wartość realizacji zadania zostanie określona na podstawie kosztorysu inwestorskiego.

3. Strony ustalają, że koszty realizacji inwestycji obciążać będą strony porozumienia proporcjonalnie do długości drogi leżącej na terenie poszczególnych powiatów.

4. Ostateczna wartość zadania zostanie określona po przetargu i wyłonieniu wykonawcy robót.

§ 3. Planowany termin realizacji inwestycji określonej w § 1 ustala się na lata 2007-2008.

§ 4.1. Powiat Żyrardowski opracuje Studium Wykonalności do projektu budowy i przebudowy drogi powiatowej nr 38510 Mszczonów – Tarczyn.

2. Powiat Grodzki prześle w roku 2006 Powiatowi Żyrardowskiemu środki finansowe z przeznaczeniem na pokrycie kosztów opracowania studium wykonalności do kwoty 20.000,00zł.

3. W latach 2007-2008 Powiat Grodziski zobowiązuje się do przekazania środków finansowych w wysokości swojego udziału wynikającego z faktycznie wykonanych robót w poszczególnych latach.

§ 5.1. Powiat Żyrardowski po podpisaniu niniejszego porozumienia rozpocznie procedurę przygotowania wniosku do ZPORR.

2. Po przyjęciu wniosku, określonego w ust. 1 i uzyskaniu środków, Powiat Żyrardowski przystąpi do realizacji inwestycji z zachowaniem obowiązujących przepisów w tym względzie, a w szczególności przepisów ustawy z dnia 29 stycznia 2004r. – Prawo zamówień publicznych (Dz.U. z 2006r. Nr 164, poz. 1163) i ustawy z dnia 7 lipca 1994r. – Prawo budowlane (Dz.U. z 2006r. Nr 156, poz. 1118).

§ 6. Porozumienie niniejsze traci moc w chwili uzyskania przez Powiat Żyrardowski negatywnej decyzji w sprawie współfinansowania inwestycji z programu ZPORR. Wówczas koszty poniesione na przygotowanie inwestycji w tym koszty, o których mowa w § 4 podlegają rozliczeniu na zasadach określonych w § 2 ust. 3.

§ 7. Zmiana postanowień niniejszego porozumienia wymaga formy pisemnej.

§ 8. Niniejsze porozumienie zostało sporządzone w czterech jednobrzmiących egzemplarzach, po dwa dla każdej ze stron.

§ 9. Porozumienie podlega ogłoszeniu w Dzienniku Urzędowym Województwa Mazowieckiego i wchodzi w życie w terminie 14 dni po opublikowaniu.

Starosta:

mgr Stanisław Niewiadomski

Wicestarosta:

inż. Wojciech Szustakiewicz

Starosta:

Marek Wieźbicki

Wicestarosta:

Krzysztof Filipiak

10656

POROZUMIENIE

zawarte dnia 12 października 2006 r.

Na podstawie art. 5 ust. 2 i 3 ustawy z dnia 5 czerwca 1998r. o samorządzie powiatowym (Dz.U. z 2001r. Nr 142, poz. 1592 z późn. zm.) art. 10 ustawy z dnia 8 marca 1990r. o samorządzie gminnym (Dz.U. z 2001r. Nr 142, poz. 1591 z późn. zm.) oraz art. 175 ustawy z dnia 30 czerwca 2005r. o finansach publicznych (Dz.U. Nr 249, poz. 2104 z późn. zm.) w związku z uchwałą Rady Gminy Klembów nr XLV/275/06 z dnia 29 sierpnia 2006r. w sprawie wyrażenia zgody na zawarcie porozumienia z Powiatem Wołomińskim na wspólne ułożenie chodnika w miejscowości Dobczyn pomiędzy Powiatem Wołomińskim reprezentowanym przez Zarząd Powiatu w imieniu, którego działają:

1. Starosta Powiatu – Konrad Rytel,
2. Wicestarosta Powiatu – Grzegorz Dudzik
a Gminą Klembów reprezentowaną przez:

1. Wójta – Kazimierza Rakowskiego
w sprawie wspólnego ułożenia chodnika w pasie drogi powiatowej nr 28574 w miejscowości Dobczyn Gmina Klembów.

§ 1. Strony porozumienia uznały za konieczne przeprowadzenie wspólnej inwestycji polegającej na ułożeniu chodnika i zjazdów wraz z odwodnieniem w pasie drogi powiatowej nr 28574 w miejscowości Dobczyn gmina Klembów na odcinku 1+814 do 2+869 tej drogi.

§ 2. Zarząd Powiatu Wołomińskiego zobowiązuje się do wykonania i rozliczenia całości inwestycji, wymienionej w § 1 niniejszego porozumienia zgodnie z projektem budowlanym i wykonawczym w terminie do 30 czerwca 2007r., a Gmina Klembów zobowiązuje się do zwrotu na rzecz Zarządu Powiatu Wołomińskiego kosztów materiałów, zużytych na realizację tej inwestycji w terminie 14 dni po jej rozliczeniu.

§ 3. Rozliczenie inwestycji nastąpi po jej zakończeniu na podstawie kosztorysu powykonawczego.

§ 4. Środki finansowe na pokrycie zobowiązania Gminy Klembów zostały zarezerwowane w budżecie gminy na rok 2006.

TABELA KOSZTOWA
REMONT DROGI NR 1509 CHRZANÓW – ŻUKÓW- CZUBIN

L.p.	Pozycja STWOR	Rodzaj robót	Jedn. miary	Ilość	Cena Jedn.	Wartość
1.	2.	3.	4.	5.	6.	7.
1.		Roboty przygotowawcze CPV - 451				
		Wykonanie projektu tymczasowej organizacji ruchu na czas budowy i zgodnie z nim oznakowanie robót			ryczałt	
	D-01.01.01	Obsługa geodezyjna w niezbędnym zakresie.	km	1,250		
	D-02.01.01	Wykonanie wykopów w gruncie III kat z wywozem urobku na najbliższe odpowiednie składowisko dostępne dla Wykonawcy (zdjęcie murawy z poboczy i wykonanie rowu)	m ³	526,50		
	D-02.01.01	Wykonanie wykopów w gruncie III kat (wykonanie koryta na poszerzeniu) z wykorzystaniem urobku na uformowanie poboczy	m ³	461,20		
	D-02.03.01	Formowanie nasypów z gruntu kat II (pobocza) uzyskanego z wykopów z zagęszczeniem	m ³	461,20		
	D-02.01.01	Wykonanie wykopów w gruncie III kat (wykonanie koryta na poszerzeniu) z wywozem urobku na najbliższe odpowiednie składowisko dostępne dla Wykonawcy	m ³	55,40		
2.		Podbudowa -poszerzenie CPV – 452				
	D-04.01.01	Profilowanie i zagęszczenie podłoża pod warstwy konstrukcyjne nawierzchni	m ²	1476,00		
	D-04.02.01	Wykonanie warstwy odsączającej z pospółki grubości 15 cm po zagęszczeniu	m ²	1596,00		
	D-04.06.01	Wykonanie podbudowy betonowej grubości 25 cm z betonu B-7,5 z pielęgnacją podbudowy piaskiem i wodą	m ²	1476,00		
3.		Krawężniki - CPV- 452				
	D-08.01.01	Ustawienie krawężników betonowych 15x30 na ławie betonowej F= 0,0675 m ² z betonu B-15 z oporem i podsypce cementowo-piaskowej gr. 3 cm	mb	2460,00		
4.		Nawierzchnia -CPV 452				
	D-05.03.11	Frezowanie nawierzchni bitumicznej grub. średnio 5 cm z wywozem kory na bazę Powiatowego Zarządu Dróg ul. Marsa 12, Kozerki, Gm. Grodzisk Maz	m ²	4550,00		
	D-04.08.01	Wyrównanie istniejącej nawierzchni z betonu asfaltowego z oczyszczeniem nawierzchni i skropieniem emulsją asfaltową	Mg	237,90		
	D-04.03.01 D-04.07.01	Wykonanie podbudowy z betonu asfaltowego grubości 8 cm dla ruchu KR3 – KR6 ze skropieniem emulsją asfaltową	m ²	7011,00		

	D-04.03.01 D-05.03.05	Wykonanie nawierzchni z betonu asfaltowego dla ruchu KR3 – KR6 na warstwę wiążącą grubości 5 cm po zagęszczeniu ze skropieniem emulsją asfaltową	m²	4731,00		
	D-04.03.01 D-05.03.13	Wykonanie nawierzchni z betonu asfaltowego dla ruchu KR3-KR6 na warstwę ścieralną grubości 4 cm po zagęszczeniu ze skropieniem emulsją asfaltową	m²	7745,00		
5.		Roboty wykończeniowe CPV-452				
	D-06.04.01	Oczyszczenie rowów z namułu o grub. średnio 20 cm z wyprofilowaniem dna i skarp rowu z wywiezieniem namułu na najbliższe odpowiednie składowisko dostępne dla Wykonawcy	mb	2280,00		
	D-04.08.05	Wyrównanie podbudowy kruszywem kamiennym łamanym grubości 10 cm (zjazdy)	m³	12,00		
	D-07.01.01	Oznakowanie poziome jezdni materiałami grubowarstwowymi – linie przerywane	m²	320,00		
		Wykonanie inwentaryzacji geodezyjnej powykonawczej w wersji papierowej i elektronicznej wektorowej w pliku DXF			ryczałt	
		Łączna wartość poz. 1- 5				

Cena bez VAT słownie

.....
(imię i nazwisko)

/podpis i pieczęć osoby upoważnionej/

PRZEDMIAR ROBÓT
REMONT DROGI NR 1509 CHRZANÓW – ŻUKÓW- CZUBIN


L.p.	Pozycja STWOR	Rodzaj robót	Jedn. miary	Ilość
1.	2.	3.	4.	5.
1.		Roboty przygotowawcze CPV - 451		
	D-01.01.01	Odtworzenie trasy i punktów wysokościowych przy liniowych robotach ziemnych $0,850 + 0,400 = 1,250$ km	km	1,250
	D-02.01.01	Wykonanie wykopów w gruncie III kat z wywozem urobku na najbliższe odpowiednie składowisko dostępne dla Wykonawcy (zdjęcie murawy z poboczy i wykonanie rowu) $830,0 \times 2 \times 1,0 \times 0,10 + 0,5 \times (0,4 + 2,15) \times 220,0 + 400,0 \times 2 \times 1,0 \times 0,10 = 526,50$ m ³	m ³	526,50
	D-02.01.01	Wykonanie wykopów w gruncie III kat (wykonanie koryta na poszerzeniu) z wykorzystaniem urobku na uformowanie poboczy $830,0 \times 2 \times 0,22 + 400,0 \times 2 \times 0,12 = 461,20$ m ³	m ³	461,20
	D-02.03.01	Formowanie nasypów z gruntu kat II (pobocza) uzyskanego z wykopów z zagęszczeniem $830,0 \times 2 \times 0,22 + 400,0 \times 2 \times 0,12 = 461,20$ m ³	m ³	461,20
	D-02.01.01	Wykonanie wykopów w gruncie III kat (wykonanie koryta na poszerzeniu) z wywozem urobku na najbliższe odpowiednie składowisko dostępne dla Wykonawcy $830 \times 2 \times 0,35 \times 0,6 + 400 \times 2 \times 0,35 \times 0,6 - 461,2 = 55,40$ m ²	m ³	55,40
2.		Podbudowa -poszerzenie CPV – 452		
	D-04.01.01	Profilowanie i zagęszczenie podłoża pod warstwy konstrukcyjne nawierzchni $830,0 \times 2 \times 0,60 + 100,0 \times 2 \times 0,60 = 1116,0$ m ²	m ²	1476,00
	D-04.02.01	Wykonanie warstwy odsączającej z pospółki grubości 15 cm po zagęszczeniu $830,0 \times 2 \times 0,60 + 400,0 \times 2 \times 0,60 = 1596,0$ m ²	m ²	1596,00
	D-04.06.01	Wykonanie podbudowy betonowej grubości 25 cm z betonu B-7,5 z pielęgnacją podbudowy piaskiem i wodą	m ²	1476,00
3.		Krawężniki - CPV- 452		
	D-08.01.01	Ustawienie krawężników betonowych 15x30 na ławie betonowej F= 0,0675 m ² z betonu B-15 z oporem i podsypce cementowo-piaskowej gr. 3 cm $830,0 \times 2 + 400,0 \times 2 = 2460,0$ m	mb	2460,00
4.		Nawierzchnia -CPV 452		
	D-05.03.11	Frezowanie nawierzchni bitumicznej grub. średnio 5 cm z wywozem kory na bazę Powiatowego Zarządu Dróg ul. Marsa 12, Kozerki, Gm. Grodzisk Maz $830,0 \times 5,0 + 400,0 \times 5,0 \times 0,2 = 4550$ m ²	m ²	4550,00
	D-04.08.01	Wyrównanie istniejącej nawierzchni betonem asfaltowym z oczyszczeniem nawierzchni i skropieniem emulsją asfaltową $96,4 + 41,5 + 400,0 \times 5,0 \times 0,05 = 237,90$ Mg	Mg	237,90

D-04.03.01 D-04.07.01	Wykonanie podbudowy z betonu asfaltowego grubości 8 cm dla ruchu KR3 – KR6 ze skropieniem emulsją asfaltową $830,0 \times 5,70 + 400,0 \times 5,70 = 7011,0 \text{ m}^2$	m²	7011,00
D-04.03.01 D-05.03.05	Wykonanie nawierzchni z betonu asfaltowego dla ruchu KR3 – KR6 na warstwę wiążącą grubości 5 cm po zagęszczeniu ze skropieniem emulsją asfaltową $830,0 \times 5,70 = 4731,0 \text{ m}^2$	m²	4731,00
D-04.03.01 D-05.03.13	Wykonanie nawierzchni z betonu asfaltowego dla ruchu KR3-KR6 na warstwę ścieralną grubości 4 cm po zagęszczeniu ze skropieniem emulsją asfaltową $920,0 \times 5,70 + 221 + 400 \times 5,7 = 7745,0 \text{ m}^2$	m²	7745,00
D-06.04.01	Oczyszczenie rowów z namułu o grub. średnio 20 cm z wyprofilowaniem dna i skarp rowu z wywiezieniem namułu na najbliższe odpowiednie składowisko dostępne dla Wykonawcy $(850,0 \times 2) - 220 + 400,0 \times 2 = 2280 \text{ mb}$	mb	2280,00
D-04.08.05	Wyrównanie podbudowy kruszywem kamiennym łamanym grubości 10 cm (zjazdy) $4 \times 6 \times 5 \times 0,10 = 12,00 \text{ m}^3$	m³	12,00
D-07.01.01	Oznakowanie poziome jezdni materiałami grubowarstwowymi – linie przerywane	m²	320,00

Starosta Powiatu Grodzkiego
05-825 Grodzisk Mazowiecki
ul. Kościuszki 30 tel. 0249 84 18 33

GRODZISK MAZOWIECKI
dnia 17.03.2009v

Imię i nazwisko
Adres
Telefon kontaktowy



STAROSTA GRODZISKI
ul. Kościuszki 30
05-825 Grodzisk Mazowiecki

ZGŁOSZENIE

Na podstawie art 30 ust.1 ustawy z dnia 7 lipca 1994 roku –Prawo budowlane /tekst jednolity Dz. U. Nr 156 poz.1118 z 2006 roku z późniejszymi zmianami/

**zgłaszam zamiar budowy / prowadzenia robót budowlanych /
zgodnie z niżej podanym opisem:**

planowany obiekt budowlany lub roboty :

REMONT DRUGI NA 1509 CHRZANÓW - ŻUKÓW - CZUBIN

Wzmocnienie istniejącej nawierzchni betonem asfaltowym
i wykonanie opornika dla istniejącej nawierzchni

adres nieruchomości na której planowane są roboty budowlane:

działka nr ew. ...120... obr ...Żuków... gmina ...Grodzisk Maz...
ul.
rozpoczęcie prac przewiduję od dnia : 15 kwiecień 2009v

Oświadczam , iż planowane roboty nie naruszają ;

zasad ochrony konserwatorskiej / dla terenów objętych ochroną konserwatorską konieczne jest uzgodnienie /

zasad ochrony urządzeń melioracyjnych / dla terenów zmeliorowanych konieczne jest uzgodnienie /

zasad wynikających z ustaleń planu miejscowego ,

**zasad wynikających z ustawy o drogach publicznych / w przypadku gdy zgłoszenie dotyczy budowy
ogrodzenia od strony drogi – konieczne jest uzgodnienie lokalizacji zjazdu na drogę z Zarządcą Drogi /**

WICESTAROSTA

podpis zgłaszającego
Andrzej Składanek

Członek Zarządu

Zofia Owczarek

ZAŁĄCZNIKI:

1. Oświadczenie zgłaszającego o posiadaniu prawa do dysponowania nieruchomością na cele budowlane.
2. Kopia mapy zasadniczej z zaznaczoną lokalizacją planowanej inwestycji.
3. Szkic i parametry techniczne projektowanego obiektu budowlanego.

Oświadczenie o posiadanym prawie do dysponowania nieruchomością na cele budowlane

Ja, niżej podpisany(a) ANDRZEJ SKŁADANEK ZOFIA OWCZAREK
(imię i nazwisko osoby ubiegającej się o wydanie pozwolenia na budowę albo osoby umocowanej
do złożenia oświadczenia w imieniu osoby prawnej) ubiegającej się o wydanie pozwolenia na budowę
legitymujący(a) się AJT 942760 AAI 856663
(numer dowodu osobistego lub innego dokumentu stwierdzającego tożsamość i nazwa organu wydającego)
urodzony(a) 04.09.1956 w Milanówku 15.05.1956
(data) (miejsce)
zamieszkały(a) 05-822 Milanówko ul. Kwiełowska 126 m.13 96-321 Zabia Gola
(adres) ul. Chelmońskiego 21

po zapoznaniu się z art. 32 ust. 4 pkt 2 ustawy z dnia 7 lipca 1994 r. — Prawo budowlane (Dz. U. z 2003 r. Nr 207, poz. 2016, z późn. zm.),

oświadczam, że posiadam prawo do dysponowania nieruchomością oznaczoną w ewidencji gruntów i budynków jako działka(i) nr 120 w obrębie ewidencyjnym Zuków w jednostce ewidencyjnej gm. Grodzisk Maz. na cele budowlane, wynikające z tytułu:

- 1) własności,
- 2) współwłasności
(wskazanie współwłaścicieli — imię, nazwisko lub nazwa oraz adres)

oraz zgodę wszystkich współwłaścicieli na wykonywanie robót budowlanych objętych wnioskiem o pozwolenie na budowę z dnia

- 3) użytkowania wieczystego
- 4) trwałego zarządu²⁾
- 5) ograniczonego prawa rzeczowego²⁾

- 6) stosunku zobowiązaniowego, przewidującego uprawnienie do wykonywania robót i obiektów budowlanych²⁾

wynikające z następujących dokumentów potwierdzających powyższe prawo do dysponowania nieruchomością na cele budowlane³⁾ droga zaliczona do dróg powiatowych uchwała Nr 232/02

- 7) Rady Powiatu Grodziskiego
(inne)

Oświadczam, że posiadam pełnomocnictwo z dnia 17.03.2009 do reprezentowania osoby prawnej Powiat Grodziski - Starostwo Powiatu Grodziskiego upoważniające mnie (nazwa i adres osoby prawnej)

do złożenia oświadczenia o posiadanym prawie do dysponowania nieruchomością na cele budowlane w imieniu osoby prawnej. Pełnomocnictwo przedstawiam w załączeniu.⁴⁾

Świadomy odpowiedzialności karnej za podanie w niniejszym oświadczeniu nieprawdy, zgodnie z art. 233 Kodeksu karnego, potwierdzam własnoręcznym podpisem prawdziwość danych zamieszczonych powyżej:

Grodzisk Maz. dnia 17.03.2009
(miejscowość, data)

WICESTAROSTA

Członek Zarządu

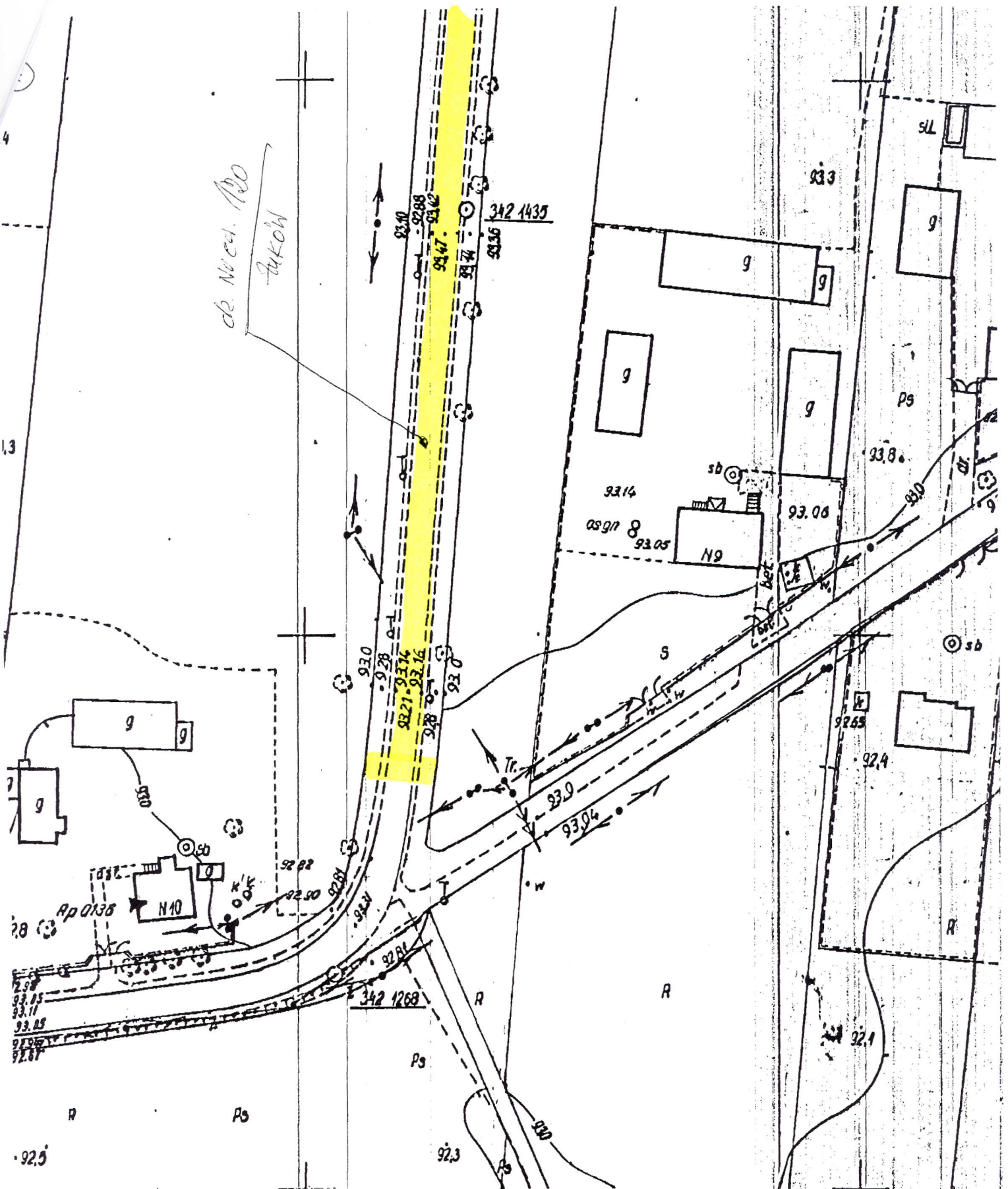
AKO
Andrzej Składanek (podpis(y))

Zofia Owczarek
Zofia Owczarek

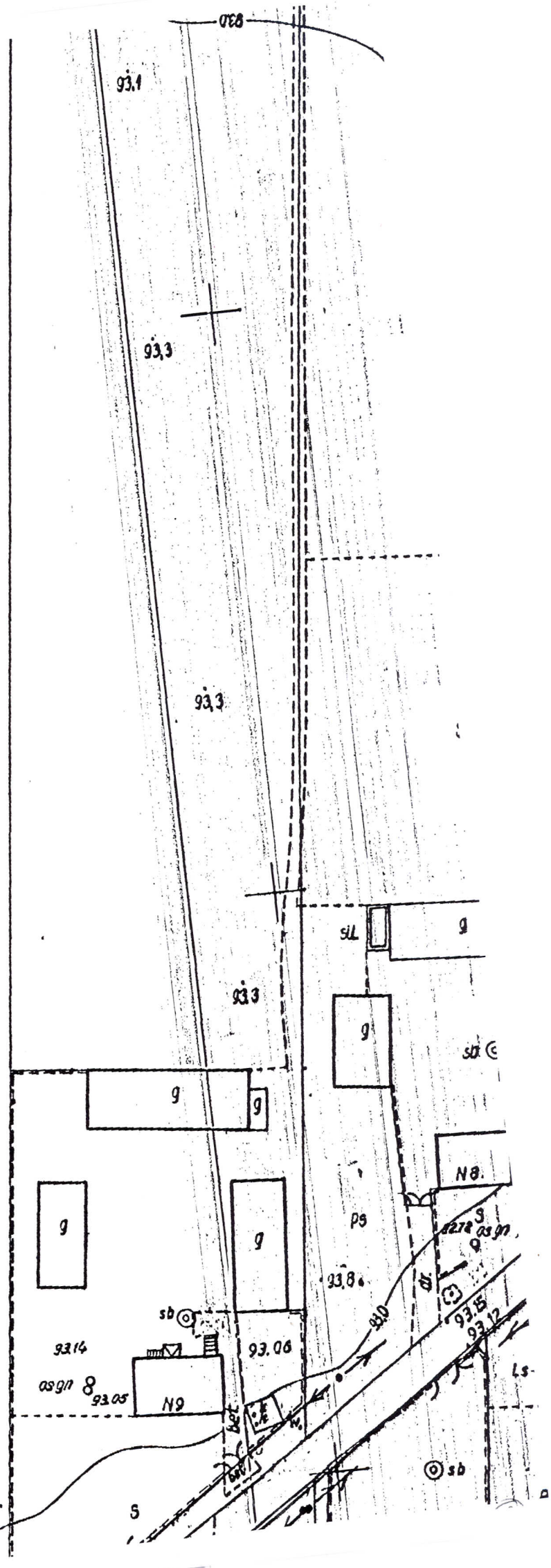
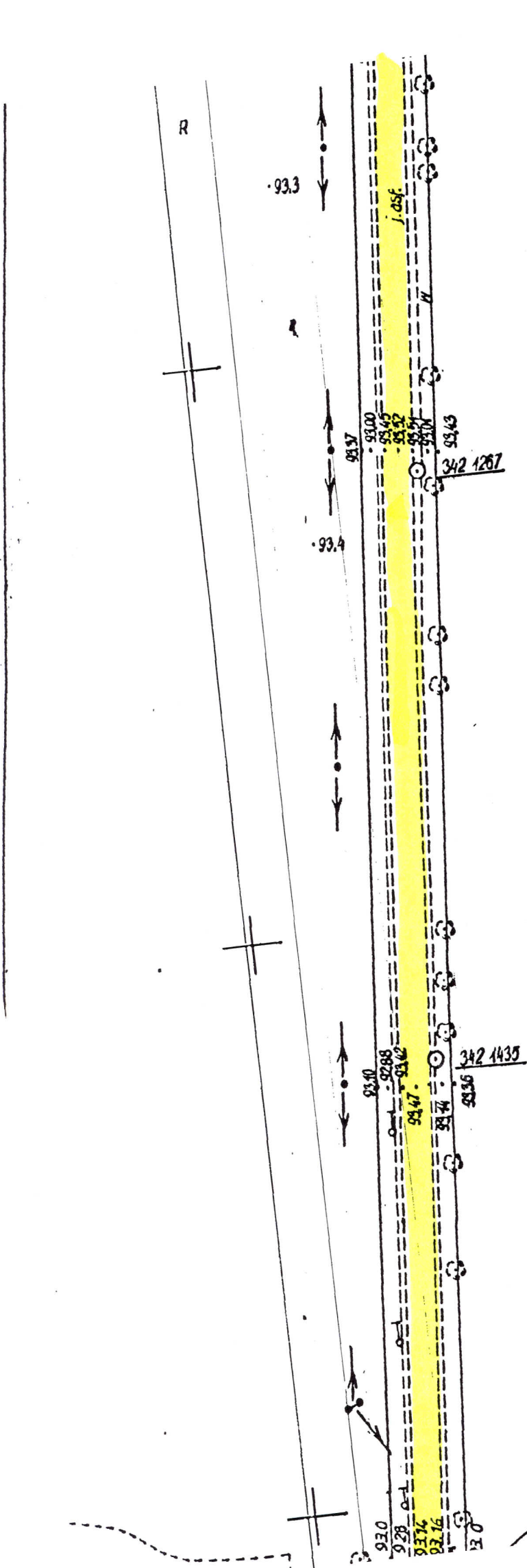
Jeżeli oświadczenie składa więcej niż jedna osoba, należy wpisać wszystkie osoby składające oświadczenie oraz ich dane. Należy wskazać właściciela nieruchomości.

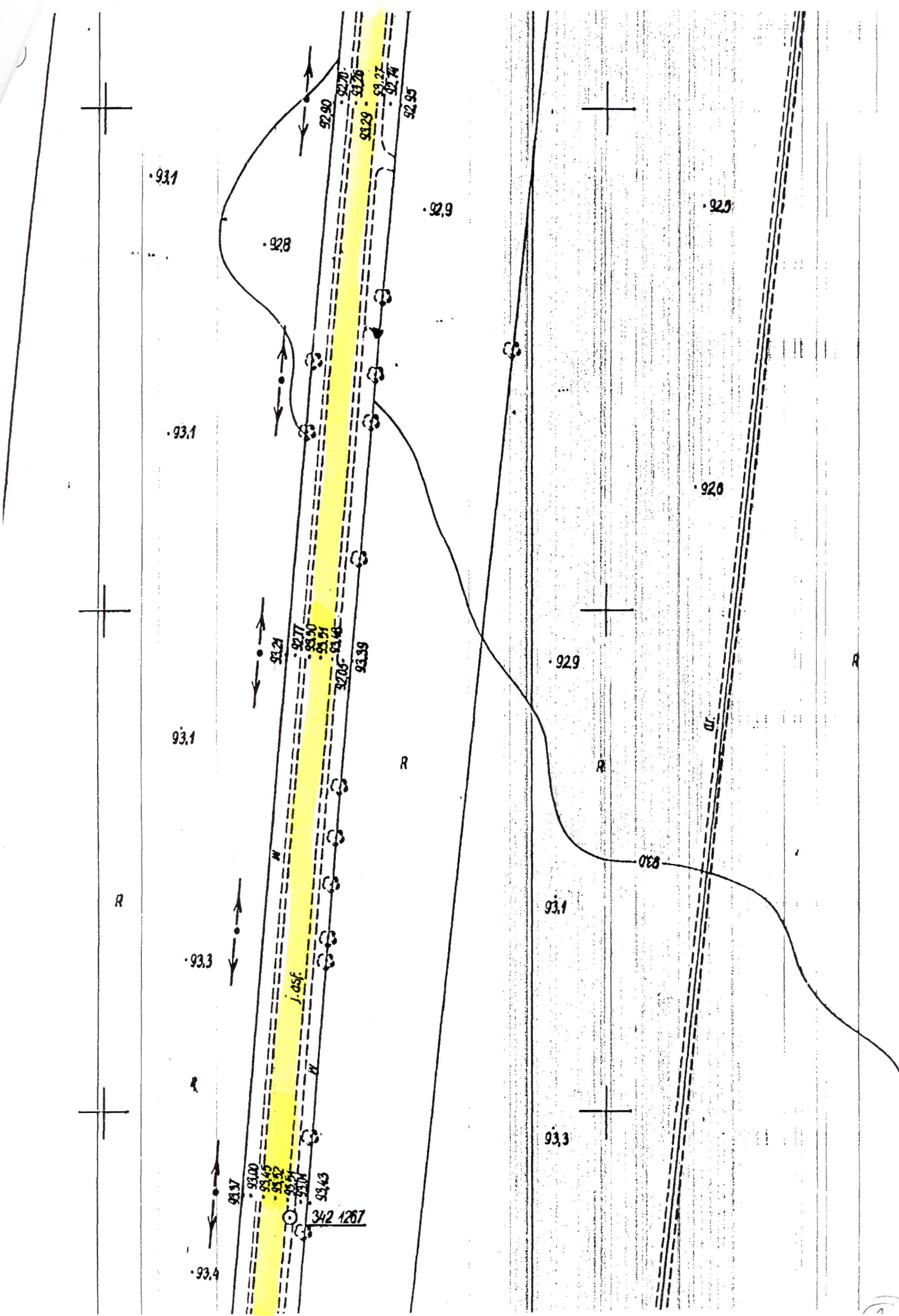
Należy wskazać dokument, z którego wynika tytuł do dysponowania nieruchomością na cele budowlane.

Dotyczy wyłącznie osób posiadających pełnomocnictwo do reprezentowania osób prawnych.

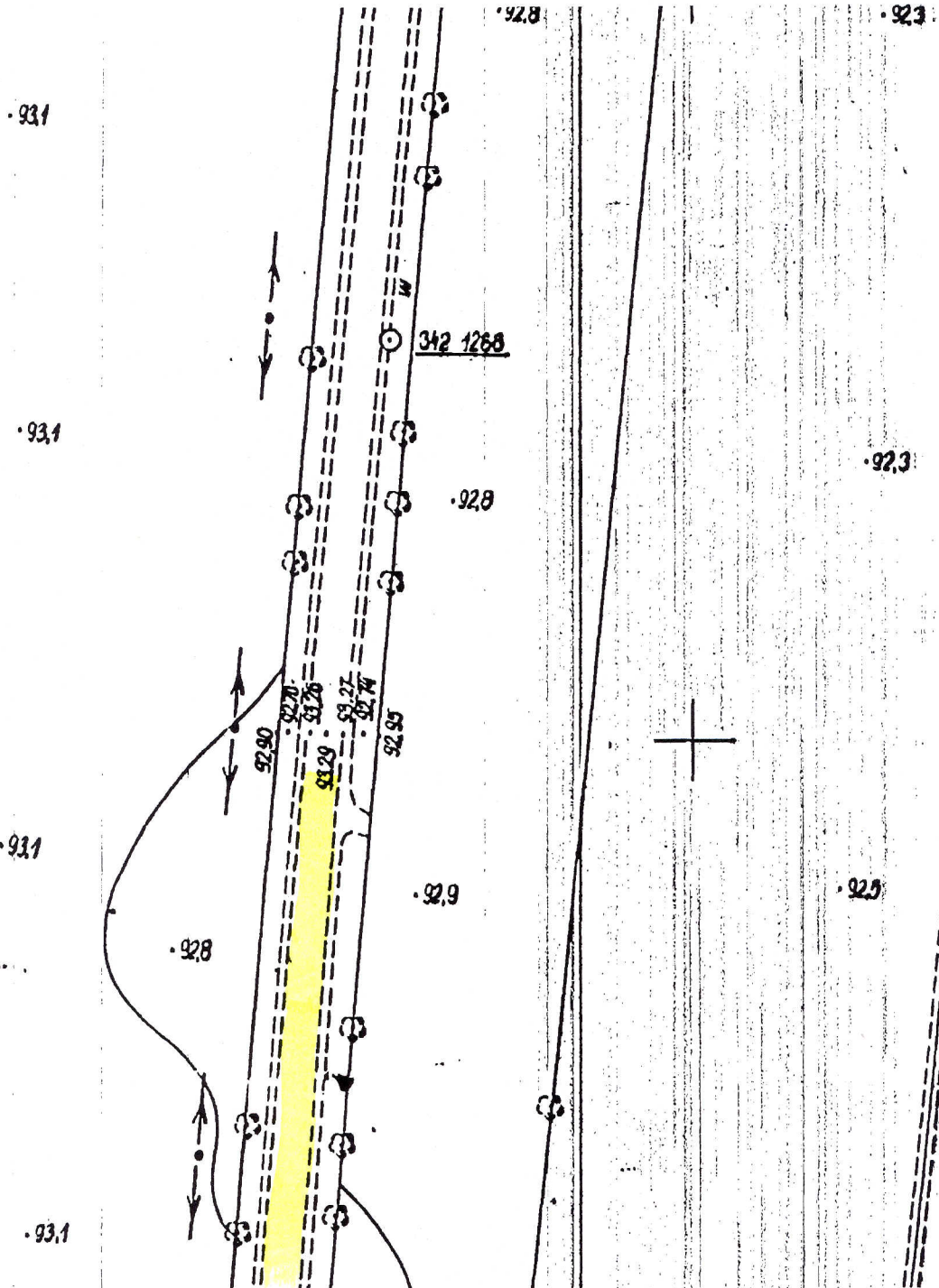
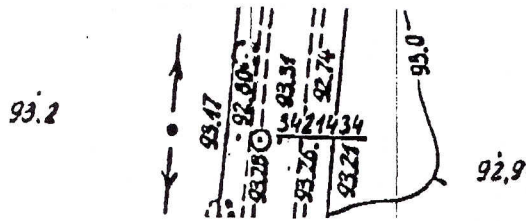


Droga powiatowa Nr 1509 Chrzanów – Żuków – Czubin





Droga powiatowa Nr 1509 Chrzanów – Żuków – Czubin



Powiatowy Zarząd Dróg
Grodzisk Maz.
WYŚLANO
Dnia 27.02.2009
Nr 409/09

Starostwo Powiatu Grodziskiego
GRODZISK MAZOWIECKI
dnia 27.02.2009
2009-02-27
WPLYNEŁO

Imię i nazwisko Starostwo Powiatu Grodziskiego
Adres 05-825 Grodzisk Mazowiecki
ul. Kościuszki 30, tel. 0-22 714 18 19
Telefon kontaktowy

STAROSTA GRODZISKI
ul. Kościuszki 30
05-825 Grodzisk Mazowiecki

ZGŁOSZENIE

Na podstawie art 30 ust.1 ustawy z dnia 7 lipca 1994 roku –Prawo budowlane /tekst jednolity Dz. U. Nr 156 poz.1118 z 2006 roku z późniejszymi zmianami/

**zgłaszam zamiar budowy / prowadzenia robót budowlanych /
zgodnie z niżej podanym opisem:**

planowany obiekt budowlany lub roboty :

**REMONT NAWIERZCHNI UL. KOŚCIUSZKI W MILANÓWKU
NA ODCINKU OD UL. CHRZANOWSKIEJ DO UL. PODGÓRNEJ**

adres nieruchomości na której planowane są roboty budowlane:

dz. nr. ew. 216, 214, 213, 211, 212, 215 obr. 05-13
działka nr ew. 15/6, 15/1, 15/5 obr. 05-14 gmina Milanówek

ul.
rozpoczęcie prac przewiduję od dnia :... 01.12.2009

Oświadczam , iż planowane roboty nie naruszają ;
zasad ochrony konserwatorskiej / dla terenów objętych ochroną konserwatorską konieczne jest uzgodnienie /
zasad ochrony urządzeń melioracyjnych / dla terenów zmeliorowanych konieczne jest uzgodnienie /
zasad wynikających z ustaleń planu miejscowego ,
zasad wynikających z ustawy o drogach publicznych / w przypadku gdy zgłoszenie dotyczy budowy
ogrodzenia od strony drogi – konieczne jest uzgodnienie lokalizacji zjazdu na drogę = Zarządcą Drogi /

WICESTAROSTA Członek Zarządu

Andrzej Składanek Zofia Owczarek
podpis zgłaszającego

ZAŁĄCZNIKI:

1. Oświadczenie zgłaszającego o posiadanyam prawie do dysponowania nieruchomością na cele budowlane.
2. Kopia mapy zasadniczej z zaznaczoną lokalizacją planowanej inwestycji.
3. Szkic i parametry techniczne projektowanego obiektu budowlanego.

Oświadczenie o posiadanym prawie do dysponowania nieruchomością na cele budowlane

Ja, poniżej podpisany(a) ¹⁾ **ANDRZEJ SKŁADANEK** **ZOFIA OWCZAREK**

(inne i nazwisko osoby ubiegającej się o wydanie pozwolenia na budowę albo o umocowanej do złożenia oświadczenia w imieniu osoby prawnej ubiegającej się o wydanie pozwolenia na budowę)

legitymujący(a)

się **AJT.942760**

AAI.856663

(numer dowodu osobistego lub innego dokumentu stwierdzającego tożsamość i nazwa organu wydającego)

urodzony(a) **04.09.1956** w **Milanówku** **15.05.1956**

(data)

(miejsce)

zamieszkały(a) **05-822 Milanówek ul. Krolewska 126 m 13**

96-321 Zabia Hoła

(adres)

ul. Chełmońskiego 21.

po zapoznaniu się z art.32 ust.4 pkt 2 ustawy z dnia 7 lipca 1994 r.-Prawo budowlane (Dz. z 2006 r. Nr 156, poz.1118, z p62n. zm.),

oświadczam, że posiadam prawo do dysponowania nieruchomością oznaczoną w ewidencji gruntów i

budynków jako działka(i) nr **15/6, 15/1, 15/5** w obrębie ewidencyjnym **05-14**

w jednostce ewidencyjnej **dz.nr.ew. 216; 214; 213; 211; 212; 215 obw. 05-13** **Milanówek**

na cele budowlane wynikające z tytułu:

1) własności,

2) współwłasności

(wskazanie współwłaścicieli – imię, nazwisko lub nazwa oraz adres)

oraz zgodę wszystkich współwłaścicieli na wykonanie robót budowlanych objętych

wnioskiem o pozwolenie na budowę z dnia

3) użytkowania wieczystego

4) trwałego zarządu²⁾

5) ograniczonego prawa rzeczowego²⁾

6) stosunku zobowiązaniowego, przewidującego uprawnienie do wykonywania robót i obiektów budowlanych²⁾

wynikające z następujących dokumentów potwierdzających powyższe prawo do dysponowania

nieruchomością na cele budowlane³⁾ **droga zaliczona do dróg powiatowych uchwałą Nr 232/D2**

7) **Rady Powiatu Grodzińskiego**

(inne)

Oświadczam, że posiadam pełnomocnictwo z dnia **11/9 2009** **z załącznika** do reprezentowania osoby

prawnej **Powiat Grodzki - Starostwo Powiatu** upoważniające mnie

(nazwa i adres osoby prawnej) **Grodzińskiego**

do złożenia oświadczenia o posiadanym prawie do dysponowania nieruchomością na cele budowlane w imieniu osoby prawnej. Pełnomocnictwo przedstawiam w załączniku⁴⁾

Świadomy odpowiedzialności karnej za podanie w niniejszym oświadczeniu nieprawdy, zgodnie z art. 233 Kodeksu karnego, potwierdzam własnoręcznym podpisem prawdziwość danych zamieszczonych powyżej.

Grodziok Maz. dnia 27.02.2009r

miejsowość data

WICESTAROSTA

Andrzej Składanek

Członek Zarządu

Zofia Owczarek

podpis(y)

- 1) Jeżeli oświadczenie składa więcej niż jedna osoba. należy wpisać wszystkie osoby składające oświadczenie oraz ich dane.
- 2) Należy wskazać właściciela nieruchomości
- 3) Należy wskazać dokument, z którego wynika tytuł do dysponowania nieruchomością na cele budowlane.
- 4) Dotyczy wyłącznie osób posiadających pełnomocnictwo do reprezentowania osób prawnych.

TABELA KOSZTOWA
REMONT NAWIERZCHNI UL. KOŚCIUSZKI W MILANÓWKU

L.p.	Pozycja STWOR	Rodzaj robót	Jedn. miary	Ilość	Cena Jedn.	Wartość
1.	2.	3.	4.	5.	6.	7.
1.		Roboty przygotowawcze CPV - 451				
		Wykonanie projektu tymczasowej organizacji ruchu na czas budowy i zgodne z nim oznakowanie robót			ryczałt	
	D-01.01.01	Obsługa geodezyjna w niezbędnym zakresie.	km	1,135		
2.		Nawierzchnia -CPV 452				
	D-04.03.01 D-05.03.11	Frezowanie nawierzchni bitumicznej grub. średnio 2 cm z wywozem kory na bazę Wykonawcy w Kozerkach ul. Marsa 12	m²	1645,00		
	D-03.02.01	Regulacja pionowa studzienek rewizyjnych	szt.	10,00		
	D-03.02.01	Regulacja pionowa zaworów wodociągowych i gazowych	szt.	17,00		
	D-04.08.01	Wyrównanie istniejącej nawierzchni mieszanką grysowo-żwirową z oczyszczeniem nawierzchni i skropieniem emulsją asfaltową	Mg	220,00		
	D-04.03.01 D-05.03.05	Wykonanie nawierzchni z mieszanki mineralno- asfaltowej grysowej dla ruchu KR3-6 na warstwę ścieralną grubości 4 cm po zagęszczeniu ze skropieniem emulsją asfaltową	m²	7472,89		
		Wykonanie inwentaryzacji geodezyjnej powykonawczej w wersji papierowej mapa i elektronicznej wektorowej w pliku DXF			ryczałt	
		Łączna wartość poz. 1- 2				

Cena bez VAT słownie

.....
(imię i nazwisko)

/podpis i pieczęć osoby upoważnionej/

PRZEDMIAR ROBÓT
REMONT NAWIERZCHNI UL. KOŚCIUSZKI W MILANÓWKU

L.p	Pozycja STWOR	Rodzaj robót	Jedn. miary	Ilość
1.	2.	3.	4.	5.
1.		Roboty przygotowawcze CPV - 451		
	D-01.01.01	Obsługa geodezyjna w niezbędnym zakresie.	km	1,135
2.		Nawierzchnia -CPV 452		
	D-05.03.11	Frezowanie nawierzchni bitumicznej grub. średnio 2 cm z wywozem kory na bazę Wykonawcy w Kozerkach ul. Marsa 12 200x6+272,5+90+15x5,5	m ²	1645,00
	D-03.02.01	Regulacja pionowa studzienek rewizyjnych	szt.	10,00
	D-03.02.01	Regulacja pionowa zaworów wodociagowych i gazowych	szt.	17,00
	D-04.03.01 D-04.08.01	Wyrównanie istniejącej nawierzchni mieszanką grysowo-żwirową z oczyszczeniem nawierzchni i skropieniem emulsją asfaltową 70+(200x6x0,125)	Mg	220,00
	D-04.03.01 D-05.03.05	Wykonanie nawierzchni z mieszanki mineralno-asfaltowej grysowej dla ruchu KR3-6 na warstwę ścierną grubości 4 cm po zagęszczeniu ze skropieniem emulsją asfaltową 200x6+867x6+68x5,5+5x(15+6)x0,5+15x(15x7)x0,5+(0,215x8x8)x2+6x8+(0,215x5x5)x2+5x5+(0,215x6x6)x2+5x7+(0,215x6x6)x2+6x6+(0,215x6x6)x2+11x7,5+(0,215x6x6)x2+4x6+(0,215x12x12)+(0,215x6x6)+6x15	m ²	7472,89

p. M. Stronawa

STAROSTA GRODZISKI

05-825 Grodzisk Mazowiecki
ul. Kościuszki 30

Grodzisk Mazowiecki, 01. 2009r

WAB.7351 - 2081/08

DECYZJA NR 38 /09

Na podstawie art. 28, art. 33 ust. 1, art. 34 ust. 4 i art. 36 ustawy z dnia 7 lipca 1994 r. Prawo Budowlane (tekst jednolity: Dz. U. z 2006 r. Nr 156, poz. 1118 z późn zmianami) oraz na podstawie art. 104 ustawy z dnia 14 czerwca 1960 r. - Kodeks postępowania administracyjnego (tekst jednolity: Dz. U. Nr 98 poz. 1071 z 2000 r. z późn. zm.).
po rozpatrzeniu wniosku Inwestora z dnia 9 grudnia 2008 r.

Zatwierdzam projekt budowlany i udzielam pozwolenia na budowę

Inwestor : **Powiat Grodziski**

ul. Kościuszki 30, 05-825 Grodzisk Mazowiecki

Zamierzenie inwestycyjne:

**przebudowa mostu przez rzekę Mrowna (przepust ramowy)
na działkach nr ew. 54/5, 79 obr. 22, nr ew. 87/1, 88/3, 165, 166 obr.23,
nr ew. 1 /2, 40/4 obr. 27**

Kategoria obiektu: XXVIII

Projektant obiektu: mgr inż. Krzysztof Grej – upr. projektanta – nr Wa-27/90
jest członkiem Mazowieckiej Okręgowej Izby Inżynierów Budownictwa, nr ewidencyjny : MAZ/BM/3808/01

z zachowaniem następujących warunków:

1. czas użytkowania tymczasowych obiektów budowlanych – do zakończenia budowy
2. terminy rozbiórki:
- tymczasowych obiektów budowlanych – do dnia złożenia zawiadomienia o zakończeniu budowy
3. inwestor **jest zobowiązany** przed przystąpieniem do użytkowania uzyskać ostateczną decyzję o pozwoleniu na użytkowanie
4. kierownik budowy jest obowiązany prowadzić dziennik budowy lub rozbiórki oraz umieścić na budowie, w widocznym miejscu, tablicę informacyjną oraz ogłoszenie zawierające dane dotyczące bezpieczeństwa pracy i ochrony zdrowia.

Obszar oddziaływania obiektu o którym mowa w art. 28 ust. 2 ustawy – Prawo budowlane, obejmuje nieruchomość, którą dysponuje inwestor.

UZASADNIENIE

Odstąpiono od uzasadniania decyzji- uwzględnia ona w całości żądanie strony (kpa art. 107 §4).

Decyzja o pozwoleniu na budowę wygasa, jeżeli budowa nie została rozpoczęta przed upływem 3 lat od dnia, w którym decyzja ta stała się ostateczna lub budowa została przerwana na czas dłuższy niż 3 lata.


Od decyzji służy stronom odwołanie do Wojewody Mazowieckiego w terminie 14 dni od daty doręczenia za moim pośrednictwem.



Z up. Starosty
Naczelnik Wydziału Architekcyjno-Budowlanego
mgr inż. Dariusz Andraszek

Niniejsza decyzja staje się
ostateczna i podlega wykonaniu
dn. 31.01.2009

Zast. Burmistrza
Gminy Grodzisk Mazowiecki
mgr inż. Sławomir Brzoźniak



Załączniki :

- 2 egz. projektu budowlanego

Otrzymują:

1. Powiat Grodziski
ul. Kościuszki 30, 05-825 Grodzisk Mazowiecki
2. Gmina Grodzisk Mazowiecki
ul. Kościuszki 32A, 05-825 Grodzisk Mazowiecki
3. Wojewódzki Zarząd Melioracji i Urządzeń Wodnych w Warszawie
ul. Ksawerów 8, 02-656 Warszawa
4. a/a

Do wiadomości:

1. Powiatowy Inspektor Nadzoru Budowlanego z projektem
2. Burmistrz Gminy Grodzisk Mazowiecki

Pouczenie:

1. Inwestor jest obowiązany zawiadomić o zamierzonym terminie rozpoczęcia robót budowlanych Powiatowego Inspektora Nadzoru Budowlanego w Grodzisku Mazowieckim ul. Daleka 11 co najmniej na 7 dni przed ich planowanym rozpoczęciem, dołączając na piśmie oświadczenie kierownika budowy stwierdzające sporządzenie planu bezpieczeństwa i ochrony zdrowia oraz przyjęcie obowiązku kierowania budową, a także aktualne zaświadczenie o przynależności do właściwej izby samorządu zawodowego (art. 12 ust. 7 ustawy Prawo budowlane)
2. Inwestor może przystąpić do użytkowania obiektu przed wykonaniem wszystkich robót budowlanych pod warunkiem uzyskania pozwolenia na użytkowanie wydanego przez Powiatowego Inspektora Nadzoru Budowlanego. Przed wydaniem tego pozwolenia Powiatowy Inspektor Nadzoru Budowlanego przeprowadzi obowiązkową kontrolę budowy, zgodnie z art. 59a ustawy - Prawo budowlane. Wniosek o udzielenie pozwolenia na użytkowanie przed zakończeniem wszystkich robót stanowi wezwanie Powiatowego Inspektora Nadzoru Budowlanego do przeprowadzenia obowiązkowej kontroli.

NAZWA

KONTRAKTU:

Przebudowa mostu przez rzekę Mrowną w ciągu ul. Bałtyckiej w Grodzisku Maz na przepust-roboty mostowe

INWESTOR:

POWIATOWY ZARZĄD DRÓG W GRODZISKU MAZ. ; 05-825 GRODZISK MAZ. UL. TRAUĞUTTA 41

ZAMAWIAJĄCY:

POWIATOWY ZARZĄD DRÓG W GRODZISKU MAZ. ; 05-825 GRODZISK MAZ. UL. TRAUĞUTTA 41

WYKONAWCA:

"A-Z BUD" Zbigniew Frak Radom ul. Zienatkiego 1A

20-000 Radom, ul. Zienatkiego 1A L.114
tel./fax: (048) 364-40-54
NIP 796-001-60-09 670041106-

Lp.	Nr Specyfikacji Technicznej	Wykazanie elementów rozliczeniowych	Jedn.	Ilość	Cena jedn. [PLN]	Wartość [PLN]	Narastająco do bieżącego obrotu		Bieżący obrot		Narastająco od początku budowy	
							Ilość	Wartość [PLN]	Ilość	Wartość [PLN]	Ilość	Wartość [PLN]
1	2	3	4	5	6	7	8	9	10	11	12	13
	D.01.00.00	ROBOTY PRZYGOTOWAWCZE										
	D.01.01.00	Odtworzenie (wyznaczenie) tras i punktów wysokościowych										
	D.01.01.02	Wyznaczenie drogowego obiektu inżynierskiego F = 506 m2	obiekt	1	ryczałt	5 000,00						
	M.11.00.00	FUNDAMENTOWANIE										
	M.11.01.00	Roboty ziemne pod fundamenty										
	2.M11.01.01	Wykopy pod ławy oraz płyty przejściowe w gruncie niepoziomym wraz z umocnieniem (rozparciem)	m3	724,00	40,00	28 960,00			724,00	28 960,00	724,00	28 960,00
		- ścianka szczelna stalowa na czas prowadzenia robót h=7,0m	m2	800,00	270,00	216 000,00			800,00	216 000,00	800,00	216 000,00
	3.M.11.01.04	Zasypanie wykopów wraz z zagęszczeniem pod ławy fundamentowe oraz przestrzemi za przyzwołkami	m3	600,00	60,00	36 000,00			600,00	36 000,00	600,00	36 000,00
	M.12.00.00	ZBRÓJENIE										
	M.12.01.00	Stal zbrojeniowa										
	4.M12.01.03	Zbrojenie betonu stali klasy A-IIIIN konstrukcja nośna 12500 kg kapy gzymosowe 1900 kg płyty przejściowe 2900 kg	kg	17 300	4,60	79 580,00			17300,00	79 580,00	17300,00	79 580,00
	13.00.00	BETON										
	M.13.01.00	Beton konstrukcyjny										
	5.M13.01.01	Beton fundamentowy w deskowaniu (B30)	m3	54,00	1 200,00	64 800,00			54,00	64 800,00	54,00	64 800,00
	6.M13.01.03	Beton podpór w elementach o grubości < 60 cm (B35)	m3	31,00	1 500,00	46 500,00			31,00	46 500,00	31,00	46 500,00
	7.M13.01.05	Beton ustroju nośnego w elementach o grubości < 60 cm(B35)	m3	39,00	1 500,00	58 500,00			39,00	58 500,00	39,00	58 500,00
	8.M13.01.07	Beton kap chodnikowych (B35)	m3	19,00	1 400,00	26 600,00			0,00	0,00	0,00	0,00
	9.M13.01.08	Beton płyt przejściowych (B30)	m3	18,00	1 400,00	25 200,00			0,00	0,00	0,00	0,00
	M13.02.00	Beton niekonstrukcyjny										
	10.M13.02.02	Beton klasy < B25 bez deskowania	m3	24,00	600,00	14 400,00			24,00	14 400,00	24,00	14 400,00
	M.15.00.00	IZOLACJA I NAWIERZCHNIA										
	M.15.01.00	izolacja cienka										
	11.M15.01.03	Powłokowe izolacje bitumiczne na powierzchniach betonowych stykających się z gruntem wykonywane na zimno	m2	402,00	20,00	8 040,00			402,00	8 040,00	402,00	8 040,00
	M.15.02.00	Izolacja gruba										
	12.M15.02.01	Izolacje z papy zgrzewanej o grubości > 0,5 cm	m2	128,00	90,00	11 520,00			0,00	0,00	0,00	0,00
	M.15.03.00	Nawierzchnie										
	13.M.15.03.01	Nawierzchnia z betonu asfaltowego warstwa wiążąca 5 cm	m2	45,00	50,00	2 250,00			0,00	0,00	0,00	0,00
	14.M.15.03.02	Nawierzchnia z betonu asfaltowego warstwa ścierna 4,5 cm	m2	45,00	50,00	2 250,00			0,00	0,00	0,00	0,00
	M.16.00.00	ODWODNIENIE										
	M.16.01.00	Odwodnienie obiektów mostowych	m	15,00	90,00	1 350,00			0,00	0,00	0,00	0,00
	15.M.16.01.05	Ściek przykrawężnikowy z przetłokowanych elementów betonowych	m	15,00	90,00	1 350,00			0,00	0,00	0,00	0,00

ELEMENTY ZABEZPIEZAJĄCE										
M.19.01.00	Elementy zabezpieczające obiektów mostowych									
16.M.19.01.01	Krawężnik mostowy kamienny 20x20 cm	m	15,00	220,00				0,00	0,00	0,00
17.M.19.01.03	Barieroporcze na obiektach mostowych	m	14,00	1 200,00				0,00	0,00	0,00
18.M.19.01.04	Balustrady na obiektach mostowych - balustrada szezebiinkowa z płaskowników	m	12,00	600,00						
M.20.00.00	INNE ROBOTY MOSTOWE									
M.20.01.00	Roboty różne									
19.M.20.01.05	Umocnienie stożków nasypów przy obiektach - umocnienie za pomocą trylinki zwykłej	m2	17,00	120,00				0,00	0,00	0,00
20.M.20.01.10	Zabezpieczenie antykorozyjne powierzchni betonowych - powłoka z podwyższoną zdolnością pokrywania za rysowań	m2	41,00	90,00				0,00	0,00	0,00
M.20.02.00	Roboty dodatkowe									
21.M.20.02.04	Wykonanie uszczelnień elementów nawierzchni masami i taśmami topliwymi	m	44,00	20,00				0,00	0,00	0,00
22.M.20.02.06	Dokumentacja technologiczna i robocza budowy obiektu	obiekt	1	ryczałt				1,00	40 000,00	40 000,00
M.20.04.00	Roboty regulacyjne na ciekach wodnych:									
23.M.20.04.02	Umocnienie skarp i koryta cieków wodnych: umocnienie skarp koryta płytami betonowymi typu EKO umocnienie dna koryta płytami żelbetowymi IOMB typu ciężkiego umocnienie dna koryta narzutem z kamienia o grubości min. 15 cm umocnienie skarp i koryta cieku wodnego palisadą z kolków o średnicy 10 cm i długości 1,0 m	m2	25,00	90,00				0,00	0,00	0,00
		m2	132,00	150,00				132,00	19 800,00	19 800,00
		m2	7,00	40,00				0,00	0,00	0,00
		m	25,00	150,00				0,00	0,00	0,00
M.20.10.00	Urządzenia pomiarowo - kontrolne									
24.M.20.10.08	Punkty pomiarowo - kontrolne na drogowych obiektach inżynierskich - 6 sztuk	obiekt	1	ryczałt				0,00	0,00	0,00
M.21.01.00	Roboty rozbiórkowe i remontowe									
25.M.21.01.12	Rozbórka obiektów budowlanych i inżynierskich z odwozem odpadów i ich utylizacją konstrukcja obiektu - żelbetowa monolityczna powierzchnia obiektu w rzucie - 112,0 m2 powierzchnia ścian przyczółków - 80,0 m2 jezdnie z betonu asfaltowego - 49,0 m2 chodniki z kostki i płyt betonowych - 63,0 m2 balustrada stalowa z bet. słupkami - 28,0 m krawężniki i ścieki prefab. bet - 28,0 m	obiekt	1,00	ryczałt				1,00	150 000,00	150 000,00
RAZEM:										879 940,00

685.000,0

767 580,00
168 867,60
-936 447,60

835.700,0

767 580,00
168 867,60
936 447,60

0,00
0,00
0,00

879 940,00
193 586,80
1 073 526,80

RAZEM ROBOTY NETTO [zł]	879 940,00
Podatek VAT 22%	193 586,80
RAZEM ROBOTY BRUTTO [zł]	1 073 526,80


Kierownik Działu Technicznego
M. Małucha-Siwa

INAP NADZORU
MAGDALENA
M. 08. 2008
Zbigniew Frak

PROJEKT Z ZAKŁADU
WŁASNOŚCIEL
Zbigniew Frak

GRODZISK MAZOWIECKI
dnia 21.07.2009

Imię i nazwisko Powiat Grodziski
Adres ul. Kościuszki 30
05-825 Grodzisk Mazowiecki
Telefon kontaktowy tel. 0-22 724 18 33



STAROSTA GRODZISKI
ul. Kościuszki 30
05-825 Grodzisk Mazowiecki

ZGŁOSZENIE

Na podstawie art 30 ust.1 ustawy z dnia 7 lipca 1994 roku -Prawo budowlane /tekst jednolity Dz. U. Nr 156 poz.1118 z 2006 roku z późniejszymi zmianami/

**zgłaszam zamiar budowy / prowadzenia robót budowlanych /
zgodnie z niżej podanym opisem:**

planowany obiekt budowlany lub roboty :

REMONT DROGI NR 1507W GRODZISK MAZ- JZDEBNO-BOŻA WOLA- BRAMKI Wodne
w m. Wólka Grodziska

Wykonanie warstwy ścievalnej z betonu asfaltowego z wywłaszczeniem podbudowy

adres nieruchomości na której planowane są roboty budowlane:

działka nr ew. 72..... obr. Wólka Grodziska gmina Grodzisk Maz.....
ul.

rozpoczęcie prac przewiduję od dnia :


Oświadczam , iż planowane roboty nie naruszają ;

zasad ochrony konserwatorskiej / dla terenów objętych ochroną konserwatorską konieczne jest uzgodnienie /

zasad ochrony urządzeń melioracyjnych / dla terenów meliorowanych konieczne jest uzgodnienie /

zasad wynikających z ustaleń planu miejscowego ,

zasad wynikających z ustawy o drogach publicznych / w przypadku gdy zgłoszenie dotyczy budowy
ogrodzenia od strony drogi - konieczne jest uzgodnienie lokalizacji zjazdu na drogę z Zarządcą Drogi /



WICESTAROSTA Członek Zarządu
podpis zgłaszającego Zofia Druczarek
Andrzej Składanek

ZALĄCZNIKI:

1. Oświadczenie zgłaszającego o posiadany prawie do dysponowania nieruchomością na cele budowlane.
2. Kopia mapy zasadniczej z zaznaczoną lokalizacją planowanej inwestycji.
3. Szkic i parametry techniczne projektowanego obiektu budowlanego.

swiadczenie o posiadanyam prawie do dysponowania nieruchomością na cele budowlane

Ja, poniżej podpisany(a)¹⁾ ..ANDRZEJ SKKADANEK..... ZOFIA OWCZAREK.....
(inne i nazwisko osoby ubiegającej się o wydanie pozwolenia na budowę albo o umocowanej do złożenia oświadczenia w imieniu
osoby prawnej ubiegającej się o wydanie pozwolenia na budowę)

legitymujący(a)
się PIT. 94 2760..... AA1 856663.....
(numer dowodu osobistego lub innego dokumentu stwierdzającego tożsamość i nazwa organu wydającego)

urodzony(a) 04.09.1956..... w Milanówku..... 15.05.1956.....
(data) (miejsce)

zamieszkały(a) 05-822 Milanówku ul. Kwilewsko 126 m 13..... 36-321 Zabiałdola ul. Chęćmińskiego 21.....
(adres)

po zapoznaniu się z art.32 ust.4 pkt 2 ustawy z dnia 7 lipca 1994 r.-Prawo budowlane (Dz. z 2006 r. Nr 156, poz.1118, z p62n. zm.),

oświadczam, że posiadam prawo do dysponowania nieruchomością oznaczoną w ewidencji gruntów i budynków jako działka(i) nr...70.....w obrębie ewidencyjnym...Kółka...Grodziska.....
w jednostce ewidencyjnej...gm. Grodziska Maz.....
na cele budowlane wynikające z tytułu:

- 1) własności,
- 2) współwłasności.....
(wskazanie współwłaścicieli – imię, nazwisko lub nazwa oraz adres)
oraz zgodę wszystkich współwłaścicieli na wykonanie robót budowlanych objętych wnioskiem o pozwolenie na budowę z dnia.....
- 3) użytkowania wieczystego.....
- 4) trwałego zarządu²⁾.....
- 5) ograniczonego prawa rzeczowego²⁾.....
- 6) stosunku zobowiązaniowego, przewidującego uprawnienie do wykonywania robót i obiektów budowlanych²⁾.....
- wynikające z następujących dokumentów potwierdzających powyższe prawo do dysponowania nieruchomością na cele budowlane³⁾.....
7).....dwie zalizone do drog. powiatowych...uchwale nr 232/09.....
Rady Powiatu Grodziskiego.....

Oświadczam, że posiadam pełnomocnictwo z dnia...14.07.2009...do reprezentowania osoby prawnej...Powiat Grodzisk - Starostwo Powiatu Grodziskiego...upoważniające mnie
(nazwa i adres osoby prawnej)

do złożenia oświadczenia o posiadanyam prawie do dysponowania nieruchomością na cele budowlane w imieniu osoby prawnej. Pełnomocnictwo przedstawiam w załączniku⁴⁾

Świadomy odpowiedzialności karnej za podanie w niniejszym oświadczeniu nieprawdy, zgodnie z art. 233 Kodeksu karnego, potwierdzam własnoręcznym podpisem prawdziwość danych zamieszczonych powyżej.

Grodzisk Maz...dnia 21.07.2009..
miejscowość data

WICESTAROSTA

Andrzej Składanek

podpis(y) Zofia Owczarek

- 1) Jeżeli oświadczenie składa więcej niż jedna osoba. należy wpisać wszystkie osoby składające oświadczenie oraz ich dane.
- 2) Należy wskazać właściciela nieruchomości
- 3) Należy wskazać dokument, z którego wynika tytuł do dysponowania nieruchomością na cele budowlane.
- 4) Dotyczy wyłącznie osób posiadających pełnomocnictwo do reprezentowania osób prawnych.

TABELA KOSZTOWA
REMONT DROGI NR 1507 GRODZISK MAZ. – IZDEBNO – BOŻA WOLA – BRAMKI
LUDNE w miejscowości Wólka Grodziska

L.p.	Pozycja STWOR	Rodzaj robót	Jedn. miary	Ilość	Cena jedn.	Wartość
1.	2.	3.	4.	5.		
1.		Roboty przygotowawcze CPV - 451				
		Wykonanie projektu tymczasowej organizacji ruchu na czas budowy i zgodnie z nim oznakowanie robót			ryczałt	
	D-01.01.01	Obsługa geodezyjna w niezbędnym zakresie.	km	0,170		
2.		Roboty ziemne CPV -451				
	D-02.01.01	Zdjęcie murawy z pobocza z wywozem na najbliższe odpowiednie składowisko dostępne dla Wykonawcy	m³	51,00		
	D-02.03.01	Formowanie poboczy z pospółki (materiał Wykonawcy) do wysokości wykonanej nawierzchni z zagęszczeniem	m³	102,00		
3.		Nawierzchnia -CPV 452				
	D-05.03.11	Frezowanie nawierzchni bitumicznej średnio grubości 5 cm z wywozem kory na najbliższe odpowiednie składowisko dostępne dla Wykonawcy	m²	969,00		
	D-04.03.01 D-04.08.01	Wyrównanie istniejącej nawierzchni betonem asfaltowym grysowo-żwirowym dla ruchu KR-3-6 z oczyszczeniem nawierzchni i skropieniem emulsją asfaltową	Mg	48,450		
	D-04.03.01 D-04.07.01	Wykonanie podbudowy z betonu asfaltowego grysowo-żwirowego grubości 6 cm dla ruchu KR3 -6 ze skropieniem emulsją asfaltową	m²	969,00		
	D-04.03.01 D-05.03.05	Wykonanie nawierzchni z betonu asfaltowego grysowego dla ruchu KR3-6 na warstwę ścieralną grubości 5 cm po zagęszczeniu ze skropieniem emulsją asfaltową	m²	969,00		
	D-03.02.01	Regulacja pionowa studzienek rewizyjnych	szt.	4,00		
		Wykonanie inwentaryzacji geodezyjnej powykonawczej w wersji papierowej mapa i elektronicznej wektorowej w pliku DXF			ryczałt	
		Łączna wartość pozycji 1-3				

Wartość bez VAT słownie

.....
(imię i nazwisko)


/podpis i pieczęć osoby upoważnionej/

PRZEDMIAR ROBÓT
REMONT DROGI NR 1507 GRODZISK MAZ. -IZDEBNO – BOŻA WOLA –
BRAMKI LUDNE
w miejscowości Wólka Grodziska

L.p.	Pozycja STWOR	Rodzaj robót	Jedn. miary	Ilość
1.	2.	3.	4.	5.
1.		Roboty przygotowawcze CPV - 451		
	D-01.01.01	Roboty pomiarowe przy robotach drogowych 0,170.	km	0,170
2.		Roboty ziemne CPV -451		
	D-02.01.01	Zdjęcie murawy z pobocza z wywozem na najbliższe odpowiednie składowisko dostępne dla Wykonawcy 170x2x1,5x0,1	m ³	51,00
	D-02.03.01	Formowanie poboczy z pospółki (materiał Wykonawcy) do wysokości wykonanej nawierzchni z zagęszczeniem 170x2x1,5x 0,2	m ³	102,00
3.		Nawierzchnia -CPV 452		
	D-05.03.11	Frezowanie nawierzchni bitumicznej średnio grubości 5 cm z wywozem kory na najbliższe odpowiednie składowisko dostępne dla Wykonawcy 170x5,7	m ²	969,00
	D-04.03.01 D-04.08.01	Wyrównanie istniejącej nawierzchni betonem asfaltowym grysowo- żwirowym dla ruchu KR-3-6 z oczyszczeniem nawierzchni i skropieniem emulsją asfaltową 170x5,7x0,05	Mg	48,450
	D-04.03.01 D-04.07.01	Wykonanie podbudowy z betonu asfaltowego grysowo-żwirowego grubości 6 cm dla ruchu KR3 -6 ze skropieniem emulsją asfaltową 170x5,7	m ²	969,00
	D-04.03.01 D-05.03.05	Wykonanie nawierzchni z betonu asfaltowego grysowego dla ruchu KR3-6 na warstwę ścieralną grubości 5 cm po zagęszczeniu ze skropieniem emulsją asfaltową 170x5,7	m ²	969,00
	D-03.02.01	Regulacja pionowa studzienek rewizyjnych	szt.	4,00

GRODZISK MAZOWIECKI
dnia 21.08.2009

Imię i nazwisko Powiat Grodziski
Adres ul. Kościuszki 30
..... 05-825 Grodzisk Mazowiecki
Telefon kontaktowy tel. 0-22 724 18 33



STAROSTA GRODZISKI
ul. Kościuszki 30
05-825 Grodzisk Mazowiecki

ZGŁOSZENIE

Na podstawie art 30 ust.1 ustawy z dnia 7 lipca 1994 roku -Prawo budowlane /tekst jednolity Dz. U. Nr 156 poz.1118 z 2006 roku z późniejszymi zmianami/

**zgłaszam zamiar budowy / prowadzenia robót budowlanych /
zgodnie z niżej podanym opisem:**

planowany obiekt budowlany lub roboty :

REMONT DROGI POWIATOWEJ NR 1501W URSZULIN - Stare Wieś - Kuciec

adres nieruchomości na której planowane są roboty budowlane:

działka nr ew. 4 obr. Urszulin gmina Grodzisk Mazowiecki
ul.
rozpoczęcie prac przewiduję od dnia : 01.09.2009

Oświadczam , iż planowane roboty nie naruszają ;

zasad ochrony konserwatorskiej / dla terenów objętych ochroną konserwatorską konieczne jest uzgodnienie /

zasad ochrony urządzeń melioracyjnych / dla terenów zmeliorowanych konieczne jest uzgodnienie /


zasad wynikających z ustaleń planu miejscowego ,

**zasad wynikających z ustawy o drogach publicznych / w przypadku gdy zgłoszenie dotyczy budowy
ogrodzenia od strony drogi - konieczne jest uzgodnienie lokalizacji zjazdu na drogę - Zarządcą Drogi /**

WICESTAROSTA
podpis zgłaszającego
Andrzej Składanek
Zofia Owczarek

ZALĄCZNIKI:

1. Oświadczenie zgłaszającego o posiadanych prawie do dysponowania nieruchomością na cele budowlane.
2. Kopia mapy zasadniczej z zaznaczoną lokalizacją planowanej inwestycji.
3. Szkic i parametry techniczne projektowanego obiektu budowlanego.



wiadczenie o posiadanym prawie do dysponowania nieruchomością na cele budowlane

Ja, poniżej podpisany(a)¹⁾ ANDRZEJ SKŁADANEK ZOFIA OWCZAREK

(inne i nazwisko osoby ubiegającej się o wydanie pozwolenia na budowę albo o umocowanej do złożenia oświadczenia w imieniu osoby prawnej ubiegającej się o wydanie pozwolenia na budowę)

legitymujący(a)
się AJT. 942760 AAI 856663

(numer dowodu osobistego lub innego dokumentu stwierdzającego tożsamość i nazwa organu wydającego)

urodzony(a) 04.09.1956 w Milanówku 15.05.1956

(data) (miejsce)

zamieszkały(a) 05-822 Milanówku ul. Kucieloska 126 m13 36-371 Zabia Wola ul. Chłanowskię 0 21
(adres)

po zapoznaniu się z art.32 ust.4 pkt 2 ustawy z dnia 7 lipca 1994 r.-Prawo budowlane (Dz. z 2006 r. Nr 156, poz.1118, z p62n. zm.),

oświadczam, że posiadam prawo do dysponowania nieruchomością oznaczoną w ewidencji gruntów i budynków jako działka(i) nr...4.....w obrębie ewidencyjnym Ustulin.....
w jednostce ewidencyjnej Gm. Gudzisk Mar......
na cele budowlane wynikające z tytułu:

- 1) własności,
- 2) współwłasności
(wskazanie współwłaścicieli – imię, nazwisko lub nazwa oraz adres)
oraz zgodę wszystkich współwłaścicieli na wykonanie robót budowlanych objętych wnioskiem o pozwolenie na budowę z dnia.....
- 3) użytkowania wieczystego.....
- 4) trwałego zarządu²⁾.....
- 5) ograniczonego prawa rzeczowego²⁾.....
- 6) stosunku zobowiązaniowego, przewidującego uprawnienie do wykonywania robót i obiektów budowlanych²⁾.....
- wynikające z następujących dokumentów potwierdzających powyższe prawo do dysponowania nieruchomością na cele budowlane³⁾ dwie zaliczone do drog powiatowych Umowa Nr 237/02
7)..... Rady Powiatu Gudzisk

(inne)

Oświadczam, że posiadam pełnomocnictwo z dnia 14.08.2008.....do reprezentowania osoby prawnej Powiat Gudzisk - Stowarzyszenie Powiatu Gudzisk.....upoważniające mnie
(nazwa i adres osoby prawnej)

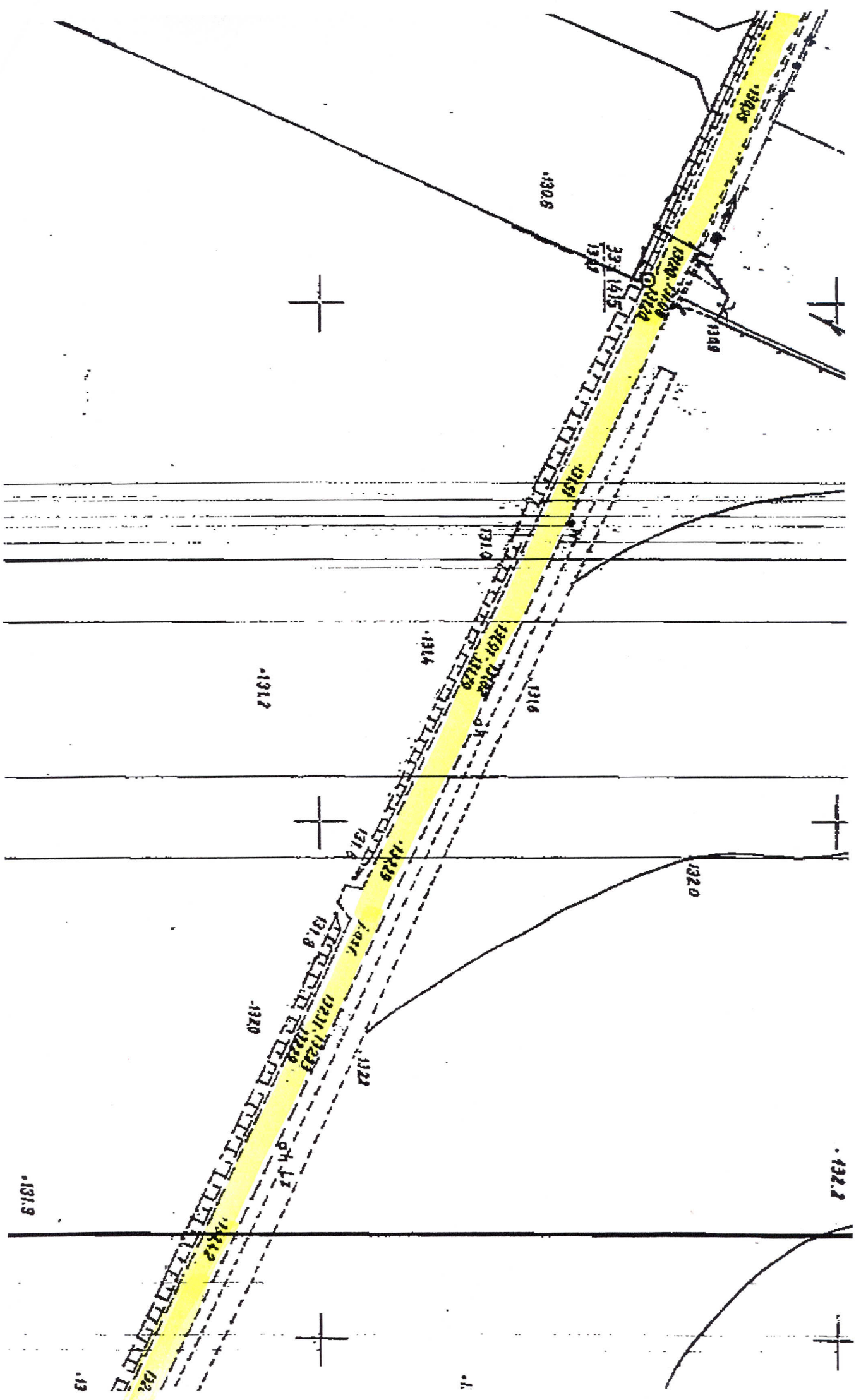
do złożenia oświadczenia o posiadanym prawie do dysponowania nieruchomością na cele budowlane w imieniu osoby prawnej. Pełnomocnictwo przedstawiam w załączniku⁴⁾

Świadomy odpowiedzialności karnej za podanie w niniejszym oświadczeniu nieprawdy, zgodnie z art. 233 Kodeksu karnego, potwierdzam własnoręcznym podpisem prawdziwość danych zamieszczonych powyżej.

Gudzisk Mar. 21.08.2008
miejsowość data

WICESTAROSTA Członek Zarządu
ASD
Andrzej Składanek Zofia Owczarek
podpis(y)

- 1) Jeżeli oświadczenie składa więcej niż jedna osoba. należy wpisać wszystkie osoby składające oświadczenie oraz ich dane.
- 2) Należy wskazać właściciela nieruchomości
- 3) Należy wskazać dokument, z którego wynika tytuł do dysponowania nieruchomością na cele budowlane.
- 4) Dotyczy wyłącznie osób posiadających pełnomocnictwo do reprezentowania osób prawnych.



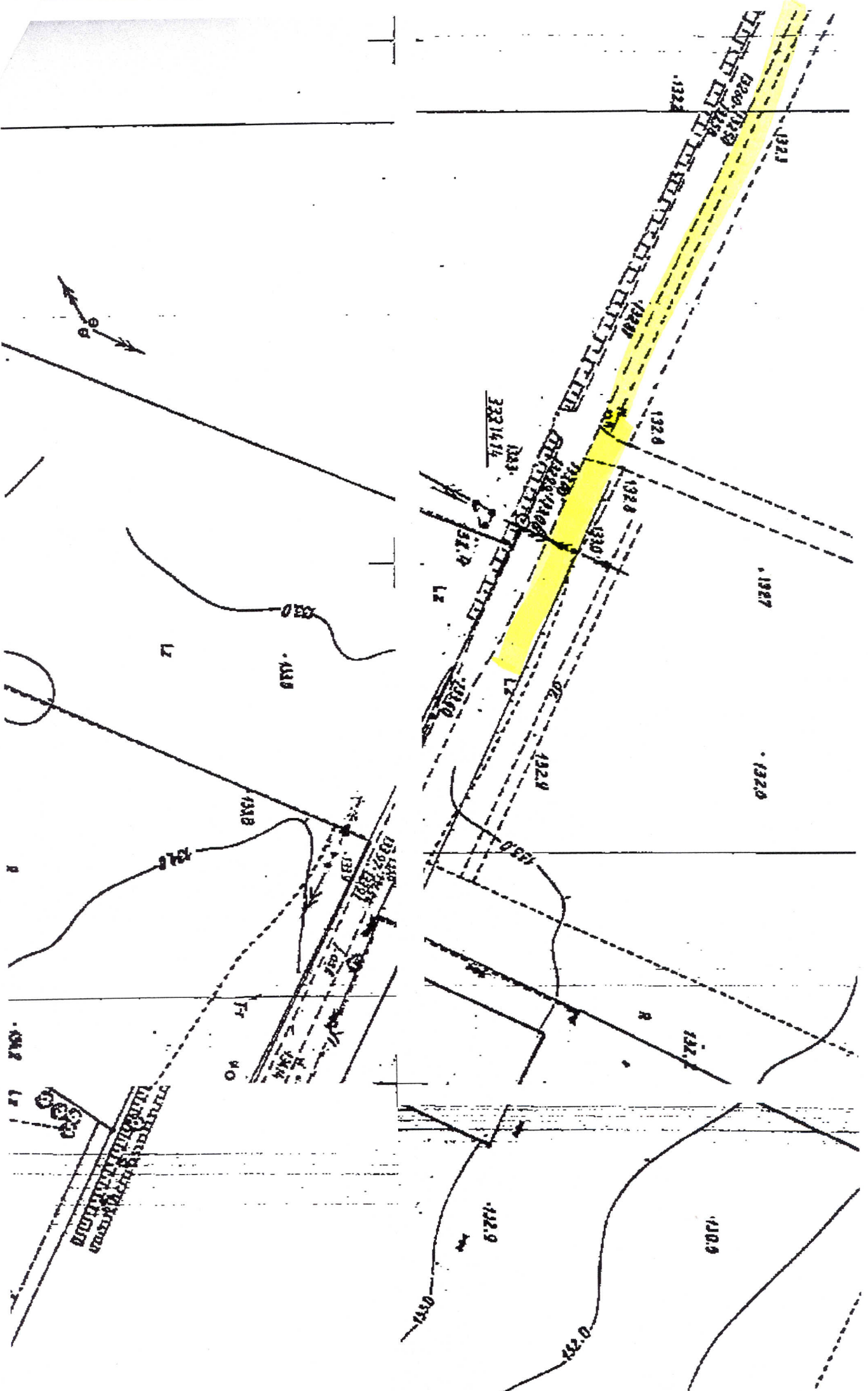


TABELA KOSZTOWA
REMONT DROGI NR 1501 URSZULIN -STARA WIEŚ -RUSIEC
w miejscowości Urszulin

L.p.	Pozycja STWOR	Rodzaj robót	Jedn. miary	Ilość	Cena jedn.	Wartość
1.	2.	3.	4.	5.		
1.		Roboty przygotowawcze CPV - 451				
		Wykonanie projektu tymczasowej organizacji ruchu na czas budowy i zgodnie z nim oznakowanie robót			ryczałt	
	D-01.01.01	Obsługa geodezyjna w niezbędnym zakresie	km	0,350		
2.		Nawierzchnia -CPV 452				
	D-05.03.11	Frezowanie nawierzchni bitumicznej średnio grubości 6 cm z wywozem kory na bazę PZD w Kozerkach ul. Marsa 12	m²	1.050,00		
	D-04.03.01 D-04.08.01	Wyrównanie istniejącej nawierzchni betonem asfaltowym grysowo- żwirowym dla ruchu KR-3-6 z oczyszczeniem nawierzchni i skropieniem emulsją asfaltową	Mg	105,00		
	D-04.03.01 D-05.03.05	Wykonanie nawierzchni z betonu asfaltowego grysowego dla ruchu KR3-6 na warstwę ścierną grubości 4 cm po zagęszczeniu ze skropieniem emulsją asfaltową	m²	1.050,00		
		Wykonanie inwentaryzacji geodezyjnej powykonawczej w wersji papierowej mapa i elektronicznej wektorowej w pliku DXF			ryczałt	
		Łączna wartość pozycji 1-2				

Wartość bez VAT słownie

.....
(imię i nazwisko)

/podpis i pieczęć osoby upoważnionej/

PRZEDMIAR ROBÓT
REMONT DROGI NR 1501 URSZULIN -STARA WIEŚ -RUSIEC
w miejscowości Urszulin

L.p	Pozycja STWOR	Rodzaj robót	Jedn. miary	Ilość
1.	2.	3.	4.	5.
1.		Roboty przygotowawcze CPV - 451		
	D-01.01.01	Odtworzenie trasy i punktów wysokościowych przy liniowych robotach ziemnych	km	0,350
2.		Nawierzchnia -CPV 452		
	D-05.03.11	Frezowanie nawierzchni bitumicznej średnio grubości 6 cm z wywozem kory na bazę PZD w Kozerkach ul. Marsa 12 350x3	m²	1.050,00
	D-04.03.01 D-04.08.01	Wyrównanie istniejącej nawierzchni betonem asfaltowym grysowo- żwirowym dla ruchu KR-3-6 z oczyszczeniem nawierzchni i skropieniem emulsją asfaltową 525x0,2	Mg	105,00
	D-04.03.01 D-05.03.05	Wykonanie nawierzchni z betonu asfaltowego grysowego dla ruchu KR3-6 na warstwę ścierną grubości 4 cm po zagęszczeniu ze skropieniem emulsją asfaltową 350x3	m²	1.050,00

Ad. 4

OŚWIADCZENIE

Starostwo Powiatu Grodziskiego oświadcza iż ujęte zadania w planie inwestycyjnym na rok 2009 zgodne są, ze strategią rozwoju regionalnego oraz obowiązującymi przepisami dotyczącymi ochrony środowiska.

STAROSTA


Marek Wieźbicki

12.10.2009r.

Ad. M.

Grodzisk Mazowiecki 2009-10-09

Informacja o udzielonych poręczeniach przez Starostwo Powiatu Grodziskiego .

Beneficjentem udzielonego poręczenia jest Samodzielny Publiczny Szpital Zachodni w Grodzisku Mazowieckim.

Prognozowana wartość udzielonego poręczenia na dzień 31.12.2009 roku wynosi 2 625 002 zł .
Poręczenie zostało udzielone na uregulowanie zaległych zobowiązań z tytułu dostaw i usług i obejmuje okres do 2015 roku .

STAROSTA

Marek Wleźbicki