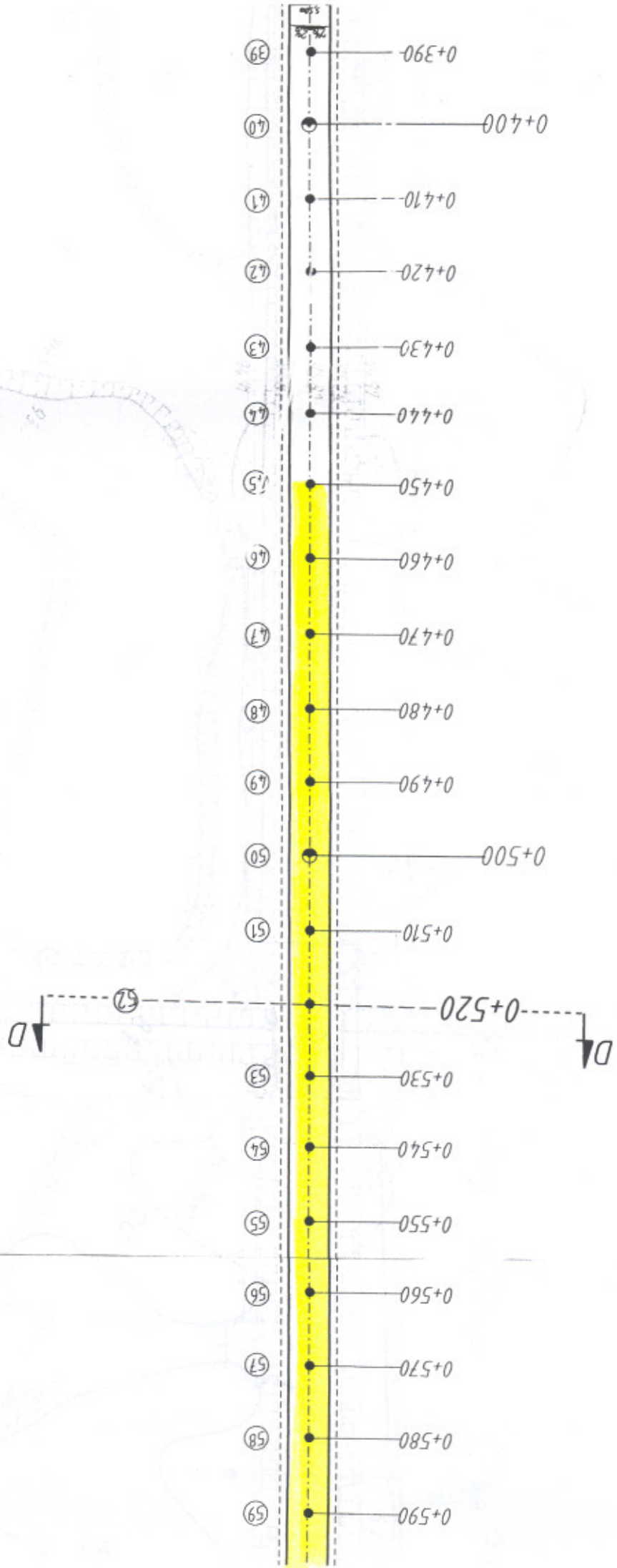
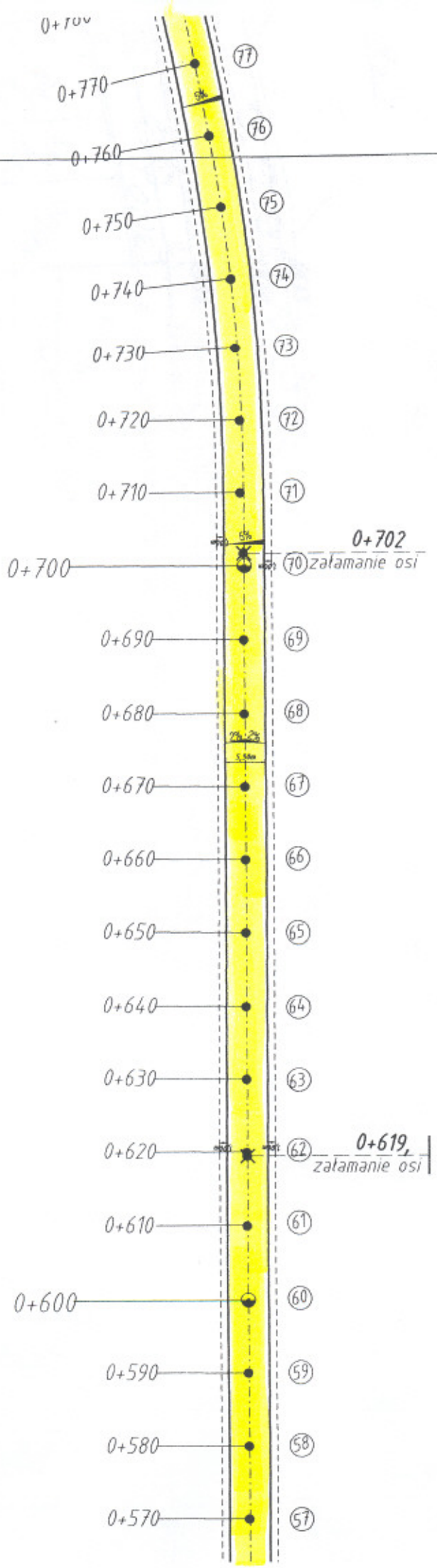


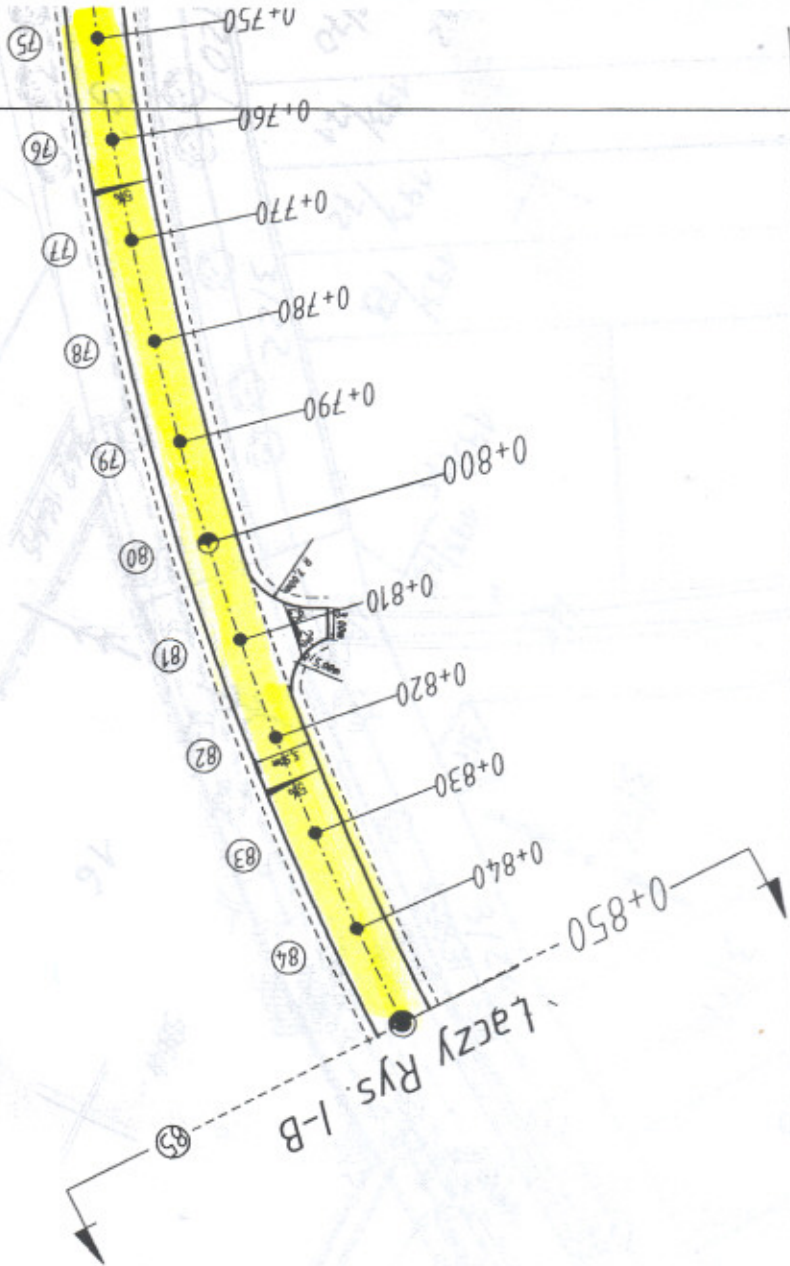
droga № 1509 CHRZANÓW - ZUKÓW - CZUBIN

Stacja Nr 9

①







ZAMIAJ UBILIA TECHNICZNOI KONSTRUKCYJNEI
 Ulicz Wicowz
 05-08 Brozok, Janow 14
 24 05-400 Prudok, ul. Roszcep, 3m,20

PROJEKT BUDOWLANO-WYKONAWCZY

Opis: ODCINIA DROGI POWIATOWEJ 1599 CZERWONKÓW - ZIMON - CZUBIN
 (odcinek o długości - 2 km) od dr. woj. nr 579 do dr. pow. nr 512
 zosabnowej (w kierunku gminy Gostok Maz. powiat Gostok Maz.)

Investor: Powiatowy Zarząd Dróg w Gostoku Maz.
Wzrost: 05 - 025 Gostok Maz.
Ulica: ul. Trajdosz ul.

Projektant: Inz. Henryk Owczarek, posek
 ul. Trajdosz ul. 14
 05-085 Gostok Maz.

Projektant	Inz. Henryk Owczarek, posek	data:	05.05.2007
Autentyczny projektant	Ulicz Wicowz	data:	05.05.2007
Projektant	Inz. Henryk Owczarek, posek	data:	05.05.2007
Autentyczny projektant	Ulicz Wicowz	data:	05.05.2007

4

1+040

1+035
załamanie osi

1+030

103

1+020

102

1+010

101

1+000

100

0+990

99

0+980

98

0+970

97

0+960

96

0+950

95

0+940

94

0+930

93

0+920

92

0+910

91

0+900

90

0+890

89

0+880

88

0+870

87

załamanie osi

0+860

86

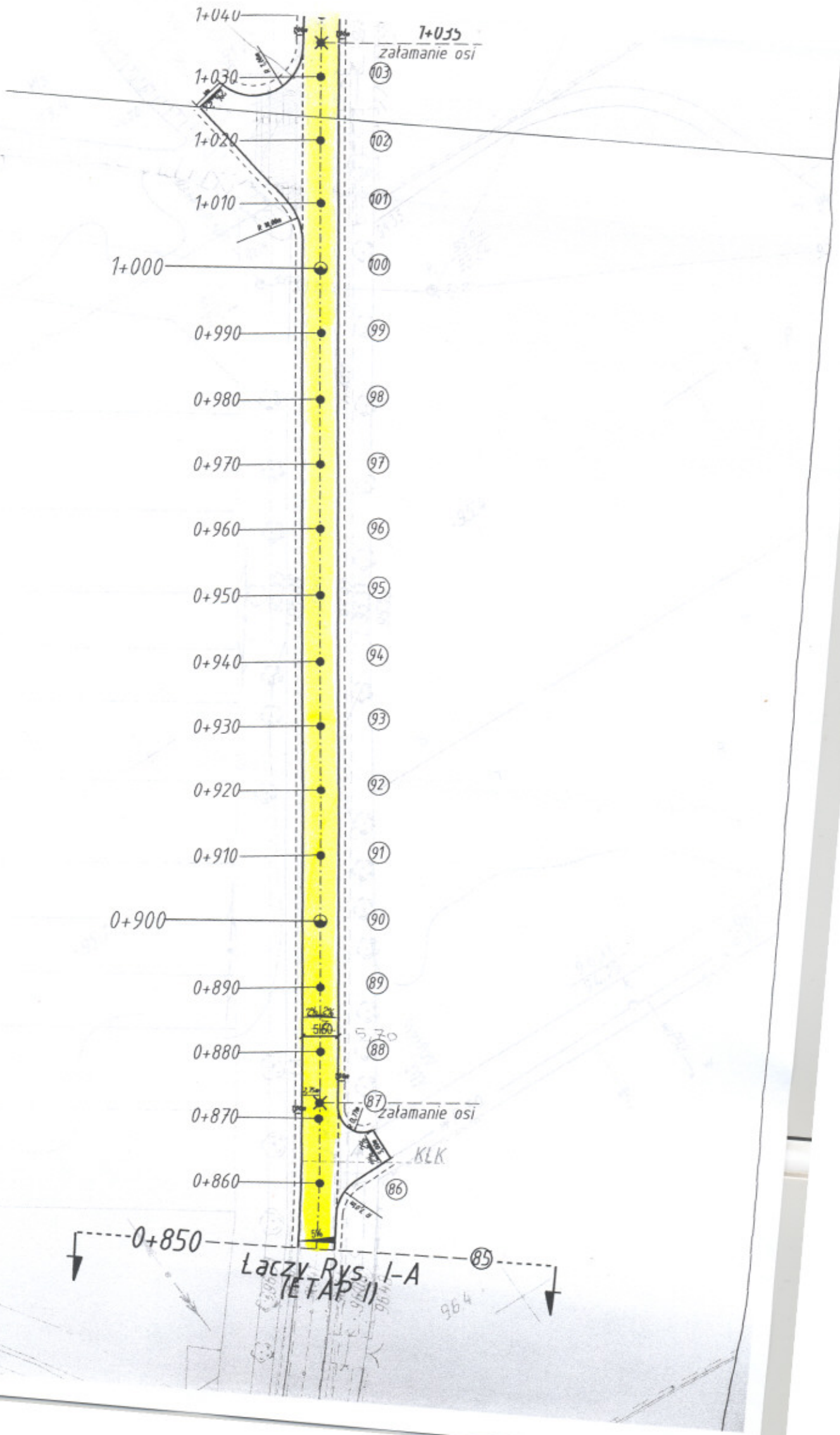
KLK

0+850

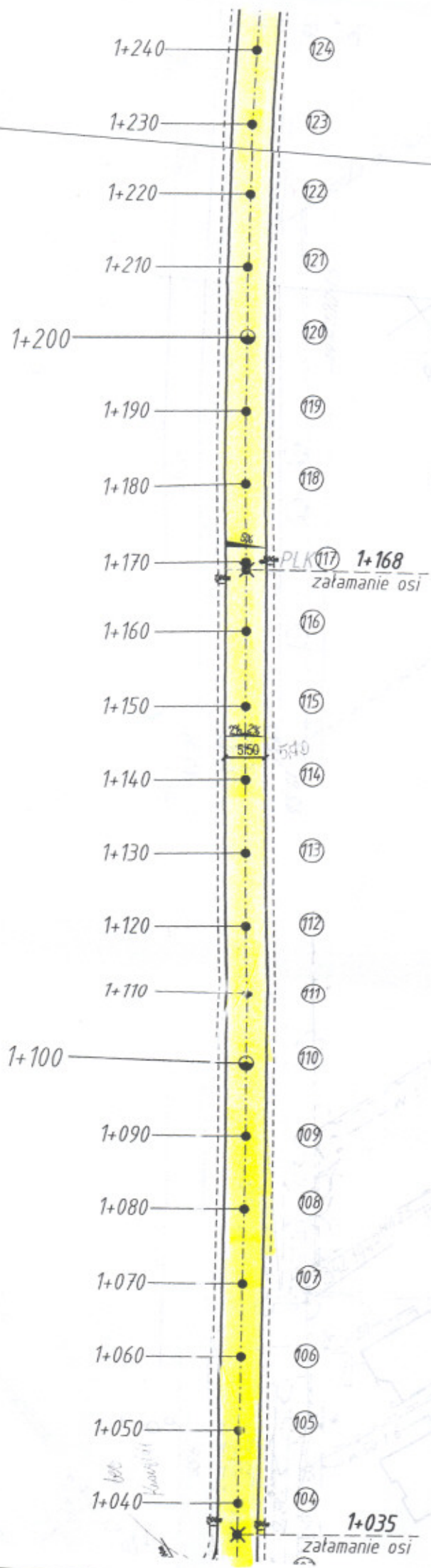
85

Łaczy Rys. I-A
(ETAP II)

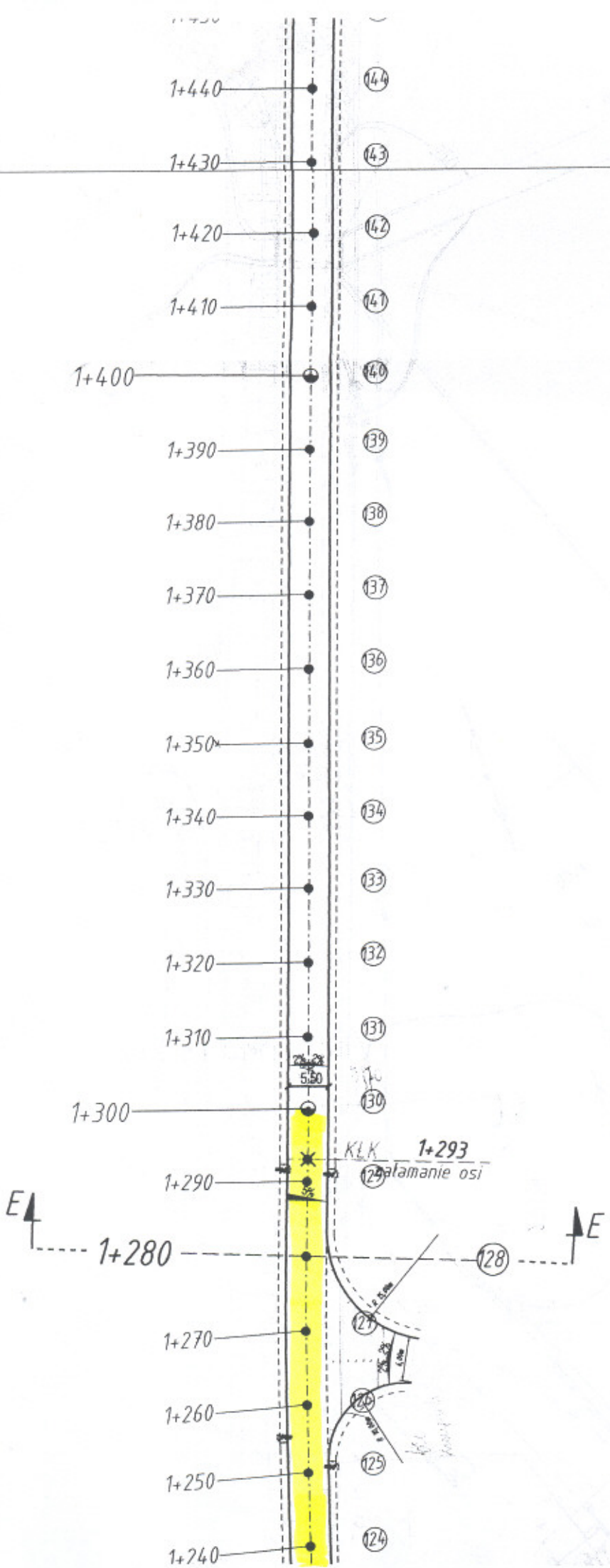
964

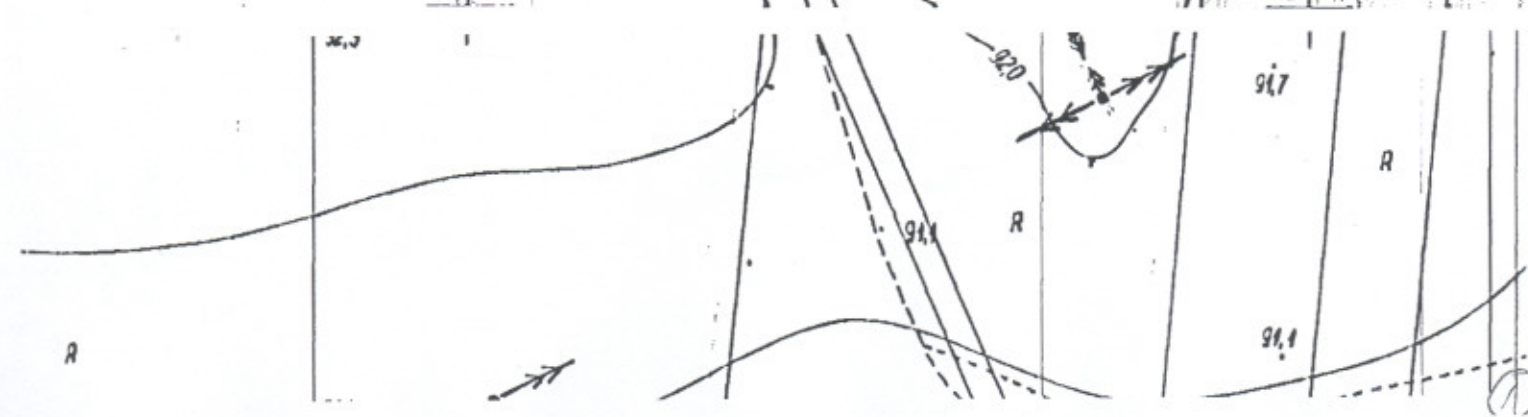
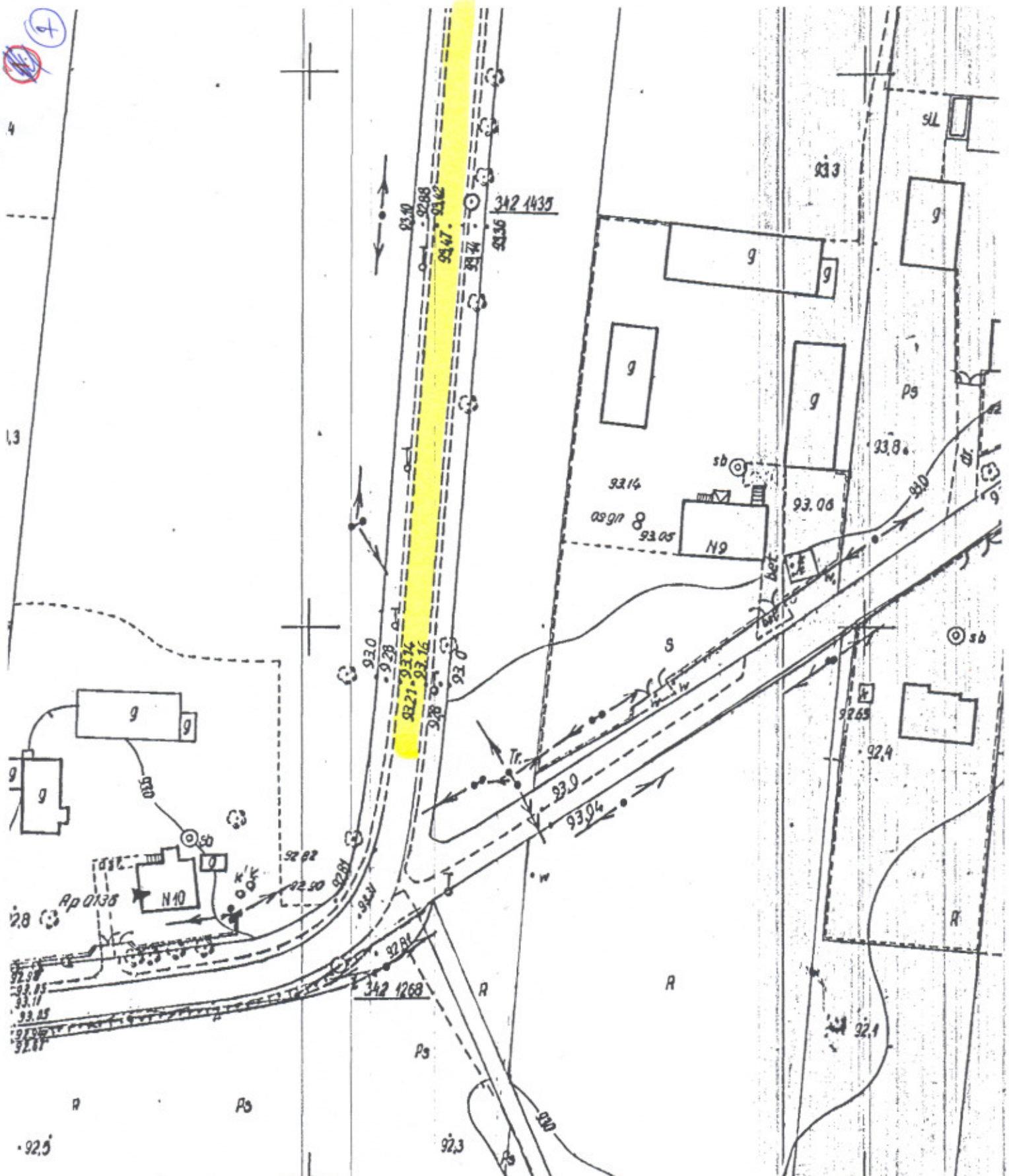


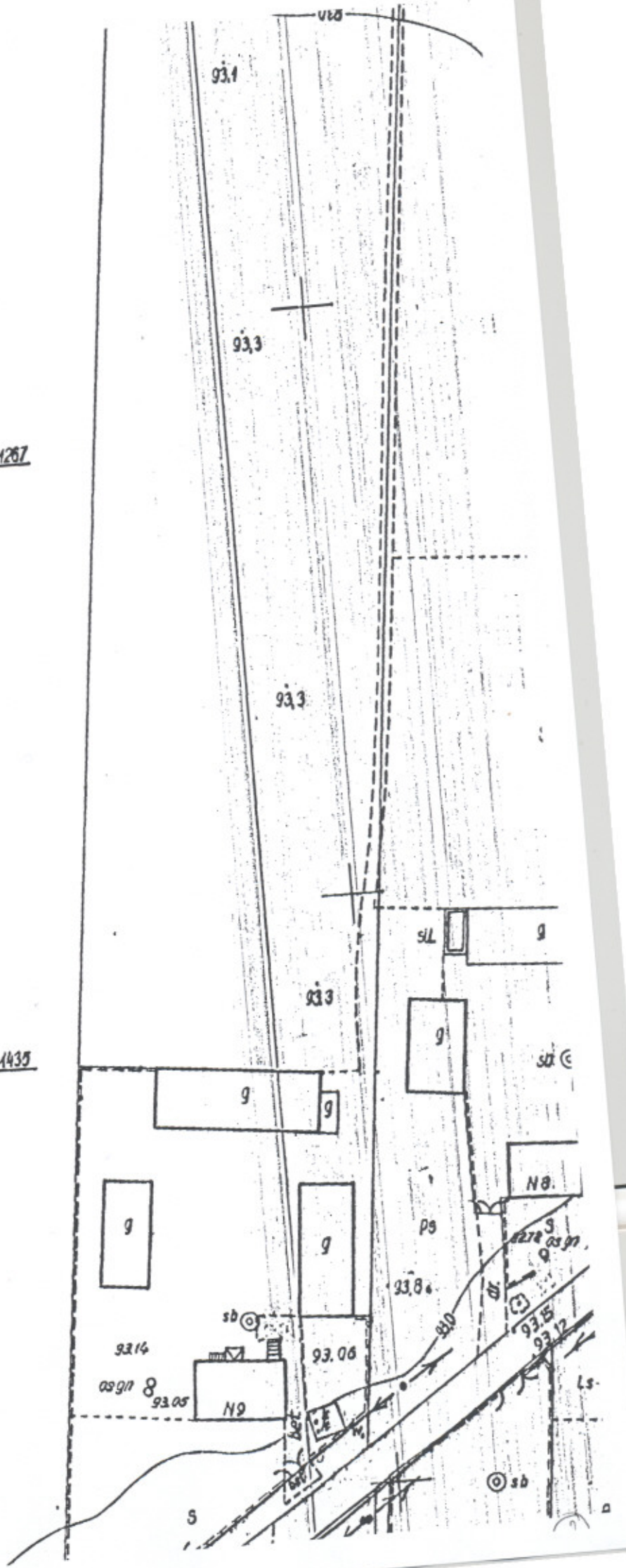
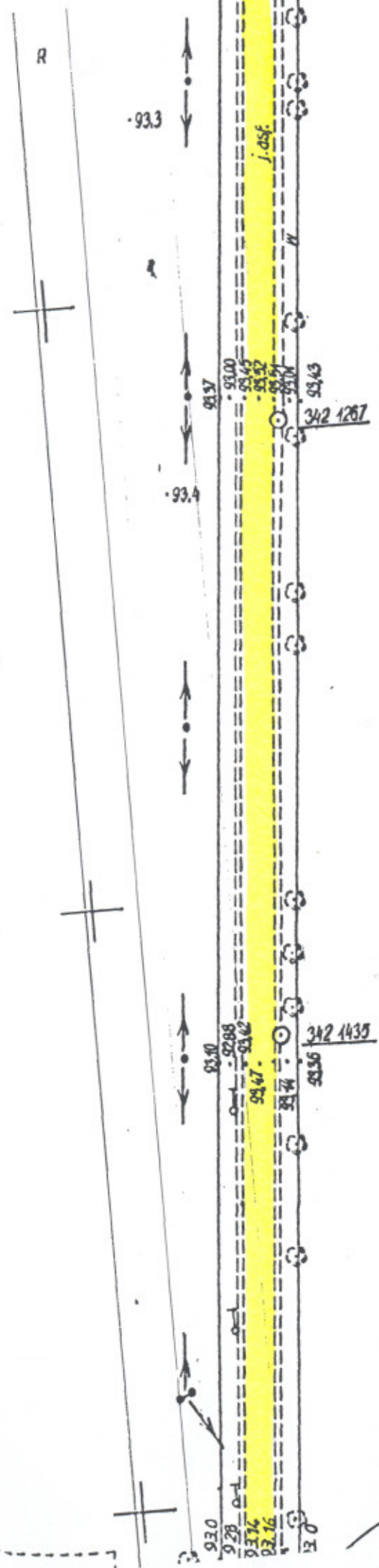
(5)



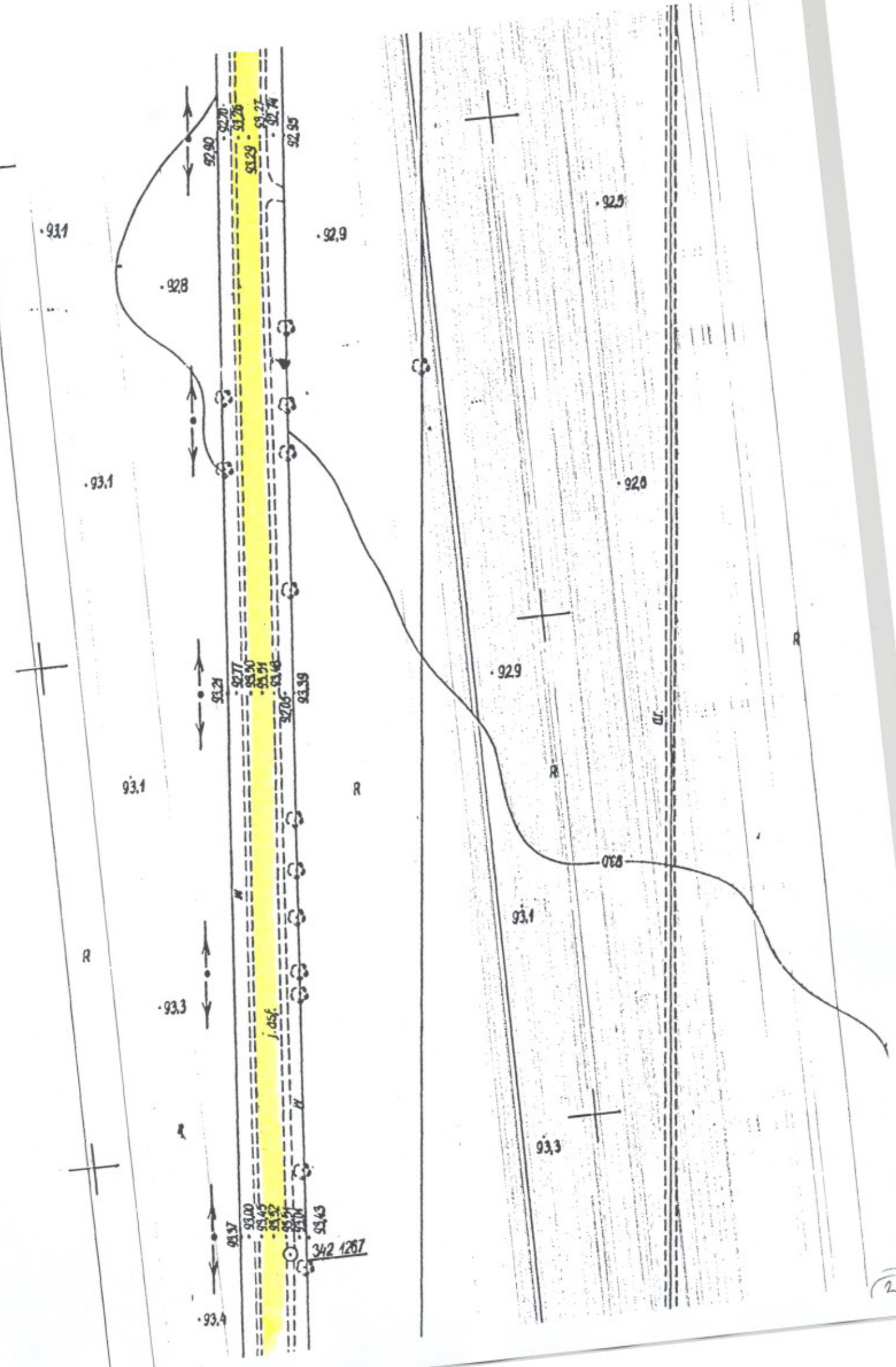
6



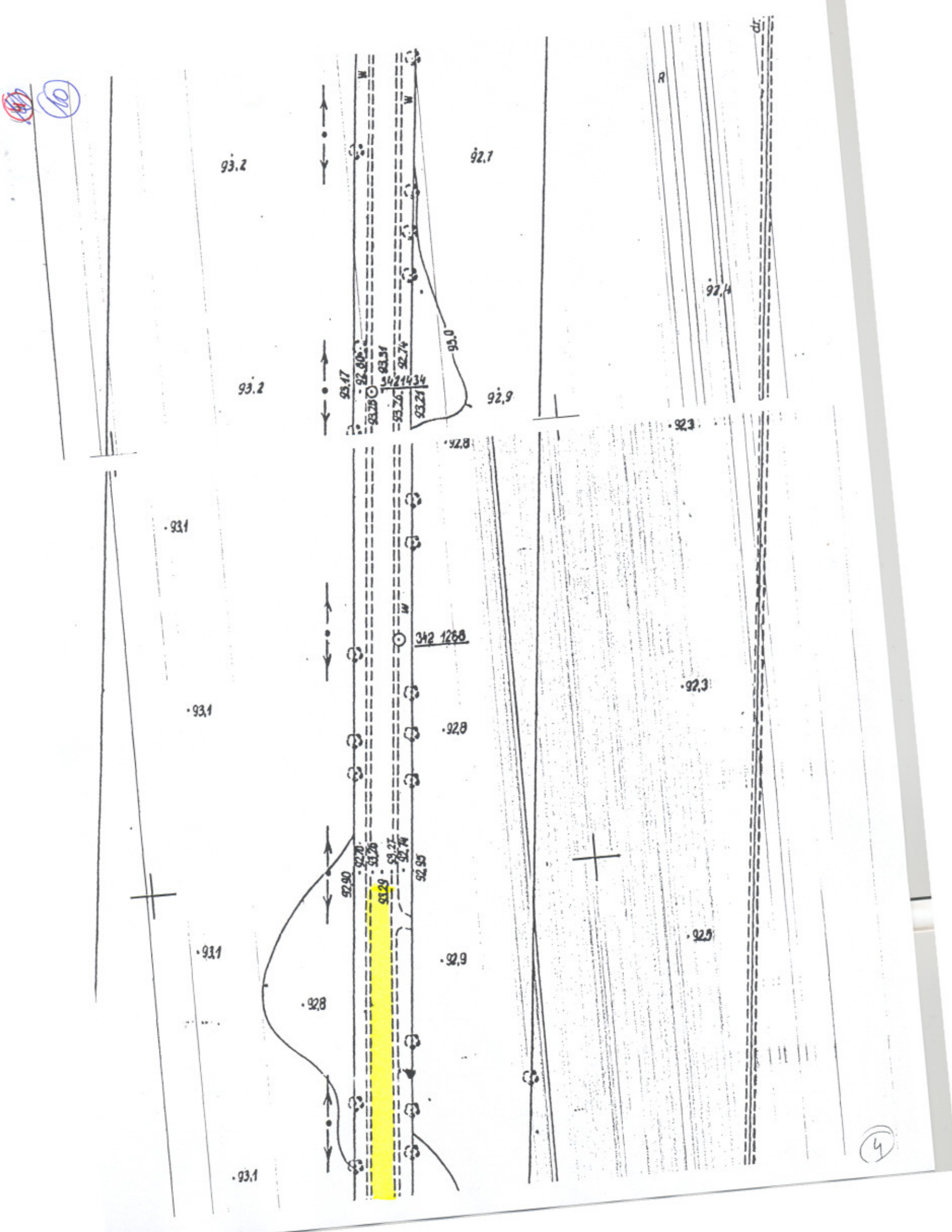




②
⑨



10



4