

Uchwała nr 45/2019
Zarządu Powiatu Grodzkiego
z dnia 27.03.2019r

**w sprawie zaliczenia odcinków dróg na terenie gminy Żabia Wola
do kategorii dróg gminnych**

Na podstawie art. 7 ust. 2 Ustawy z dnia 21 marca 1985r. o drogach publicznych (t. j. Dz. U z 2018r. poz. 2068), na wniosek Wójta Gminy Żabia Wola, Zarząd Powiatu Grodzkiego uchwala co następuje:

§ 1

Opiniuje się pozytywnie propozycję zaliczenia odcinków dróg zlokalizowanych na terenie gminy Żabia Wola do kategorii dróg gminnych.

§ 2

Wykaz dróg (numer ewidencyjny działki oraz obręb), objętych opinią stanowi załącznik nr 1 do niniejszej Uchwały.

§ 3

Przebieg dróg objętych opinią stanowi załącznik nr 2 do niniejszej Uchwały.

§ 4

Wykonanie uchwały powierza się Staroście Powiatu Grodzkiego

§ 5

Uchwała wchodzi w życie z dniem podjęcia.

Podpisy członków Zarządu Powiatu Grodzkiego:

STAROSTA

Marek Wieźbicki

Członek Zarządu

Zofia Owczarek

Członek Zarządu

Michał Śliwiński

Członek Zarządu

Krzysztof Markowski

RADCA PRAWNY

Marcin Hemerling
WA - 6790

Przewidzono pod
zawodem prawnym

Załącznik nr 1 do Uchwały nr 75/2019

Zarządu Powiatu Grodziskiego

z dnia 27.03.2019 r.

Obejmuje zestawienie tabelaryczne od nr 1 ÷ 12

Tab. 1.

ul. Brzozowa, Józefina - Huta Żabiowska - Wycinki Osowskie			
Lp.	Działka [nr ew.]	Obręb	Powierzchnia [ha]
1	103/3	0043 JÓZEFINA	0,03
2	98/2	0043 JÓZEFINA	0,03
3	65/21	0036 WYCINKI OSOWSKIE	0,21
4	98/1	0036 WYCINKI OSOWSKIE	0,4
5	370/1	0009 HUTA ŻABIOWOLSKA	0,0226
6	29	0036 WYCINKI OSOWSKIE	0,34
7	62/3	0036 WYCINKI OSOWSKIE	0,0121
8	63/6	0036 WYCINKI OSOWSKIE	0,0082
9	63/17	0036 WYCINKI OSOWSKIE	0,0051
10	57/4	0036 WYCINKI OSOWSKIE	0,0074
11	56/5	0036 WYCINKI OSOWSKIE	0,0103
12	57/3	0036 WYCINKI OSOWSKIE	0,0077
13	42/7	0036 WYCINKI OSOWSKIE	0,0021
14	109/1	0036 WYCINKI OSOWSKIE	0,0094
15	108/17	0036 WYCINKI OSOWSKIE	0,0391
16	108/20	0036 WYCINKI OSOWSKIE	0,0012
			1,1352

Tab. 2.

ul. Magnolii, Wycinki Osowskie			
Lp.	Działka [nr ew.]	Obręb	Powierzchnia [ha]
1	65/13	0036 WYCINKI OSOWSKIE	0,28
			0,28

Tab. 3.

ul. Motylkowa, Wycinki Osowskie			
Lp.	Działka [nr ew.]	Obręb	Powierzchnia [ha]
1	65/27	0036 WYCINKI OSOWSKIE	0,21
			0,21

Tab. 4.

ul. Ku Rzece, Władysławów - Siestrzeń			
Lp.	Działka [nr ew.]	Obręb	Powierzchnia [ha]
1	153	0035 WŁADYSŁAWÓW	0,42
2	140/27	0029 SIESTRZEŃ	0,022
			0,442

Tab. 5.

ul. Zagrodowa, Oddział			
Lp.	Działka [nr ew.]	Obręb	Powierzchnia [ha]
1	157	0017 ODDZIAŁ	0,53
2	66/6	0017 ODDZIAŁ	0,0095
3	40/2	0017 ODDZIAŁ	0,0288
4	109/1	0017 ODDZIAŁ	0,04
			0,6083

Tab. 6.

ul. Objazdowa, Siestrzeń			
Lp.	Działka [nr ew.]	Obręb	Powierzchnia [ha]
1	100/2	0029 SIESTRZEŃ	0,4
			0,4

Tab. 7.

ul. Objazdowa, Władysławów			
Lp.	Działka [nr ew.]	Obręb	Powierzchnia [ha]
1	10/4	0035 WŁADYSŁAWÓW	0,064
2	18	0035 WŁADYSŁAWÓW	0,36
			0,424

Tab. 8.

ul. Strażacka, Bartoszkówka - Skuły			
Lp.	Działka [nr ew.]	Obręb	Powierzchnia [ha]
1	81/2	0001 BARTOSZÓWKA	1,44
2	66/4	0001 BARTOSZÓWKA	0,04
3	85/7	0001 BARTOSZÓWKA	0,083
4	184	0030 SKUŁY	1,0879
			2,6509

Tab. 9.

ul. Połna, Żelechów			
Lp.	Działka [nr ew.]	Obręb	Powierzchnia [ha]
1	353	0040 ŻELECHÓW	0,62
2	367/2	0040 ŻELECHÓW	0,01
3	825/1	0040 ŻELECHÓW	0,0056
4	361/1	0040 ŻELECHÓW	0,0046
5	359/1	0040 ŻELECHÓW	0,0086
6	358/1	0040 ŻELECHÓW	0,0083
7	357/1	0040 ŻELECHÓW	0,0083
			0,6654

Tab. 10.

ul. Karolkowa, Żelechów			
Lp.	Działka [nr ew.]	Obręb	Powierzchnia [ha]
1	483	0040 ŻELECHÓW	1,05
2	482/5	0040 ŻELECHÓW	0,0071
3	504/1	0040 ŻELECHÓW	0,0051
4	503/1	0040 ŻELECHÓW	0,0051
5	482/8	0040 ŻELECHÓW	0,0596
6	492/1	0040 ŻELECHÓW	0,0109
7	484/27	0040 ŻELECHÓW	0,0056
			1,1434

Tab. 11.

ul. Ziółowa, Jastrzębnik			
Lp.	Działka [nr ew.]	Obręb	Powierzchnia [ha]
1	59/1	0010 JASTRZĘBNIK	0,7
2	172/4	0039 ŻABIA WOLA	0,0159
3	61/8	0010 JASTRZĘBNIK	0,0383
4	113/6	0039 ŻABIA WOLA	0,0244
5	22/3	0010 JASTRZĘBNIK	0,0081
6	113/1	0039 ŻABIA WOLA	0,0053
7	20/7	0010 JASTRZĘBNIK	0,0146
8	19/1	0010 JASTRZĘBNIK	0,0083
9	12/1	0010 JASTRZĘBNIK	0,0734
10	102/11	0039 ŻABIA WOLA	0,0129
11	102/7	0039 ŻABIA WOLA	0,0129
12	102/34	0039 ŻABIA WOLA	0,0499
13	72/1	0010 JASTRZĘBNIK	0,0211
14	71/1	0010 JASTRZĘBNIK	0,11
15	530/16	0039 ŻABIA WOLA	0,0416
			1,1367

Tab. 12.

ul. Mazowieckie Pola relacji Jastrzębnik - Żelechów			
Lp.	Działka [nr ew.]	Obręb	Powierzchnia [ha]
1	57/1	0010 JASTRZĘBNIK	0,2444
2	40/8	0010 JASTRZĘBNIK	0,0211
3	40/10	0010 JASTRZĘBNIK	0,0098
4	41/1	0010 JASTRZĘBNIK	0,0083
5	41/2	0010 JASTRZĘBNIK	0,0082
6	25/4	0010 JASTRZĘBNIK	0,0037
7	26/4	0010 JASTRZĘBNIK	0,0136
8	27/2	0010 JASTRZĘBNIK	0,0036
9	46/3	0010 JASTRZĘBNIK	0,0165
10	46/9	0010 JASTRZĘBNIK	0,0165
11	30/8	0010 JASTRZĘBNIK	0,0156
12	49/1	0010 JASTRZĘBNIK	0,0126
13	35/9	0010 JASTRZĘBNIK	0,0663
14	36/1	0010 JASTRZĘBNIK	0,025
15	57/3	0010 JASTRZĘBNIK	0,0721
16	35/8	0010 JASTRZĘBNIK	0,0041
17	41/2	0040 ŻELECHÓW	0,027
18	42/2	0040 ŻELECHÓW	0,0153
19	43/2	0040 ŻELECHÓW	0,0139
20	44/2	0040 ŻELECHÓW	0,0141
21	45/2	0040 ŻELECHÓW	0,0151
22	47/13	0040 ŻELECHÓW	0,0115
			0,6383

Załącznik nr 2 do Uchwały nr 75/2019

Zarządu Powiatu Grodzkiego

z dnia 27.03.2019 r.

Obejmuje rysunki od nr 1 ÷ 12

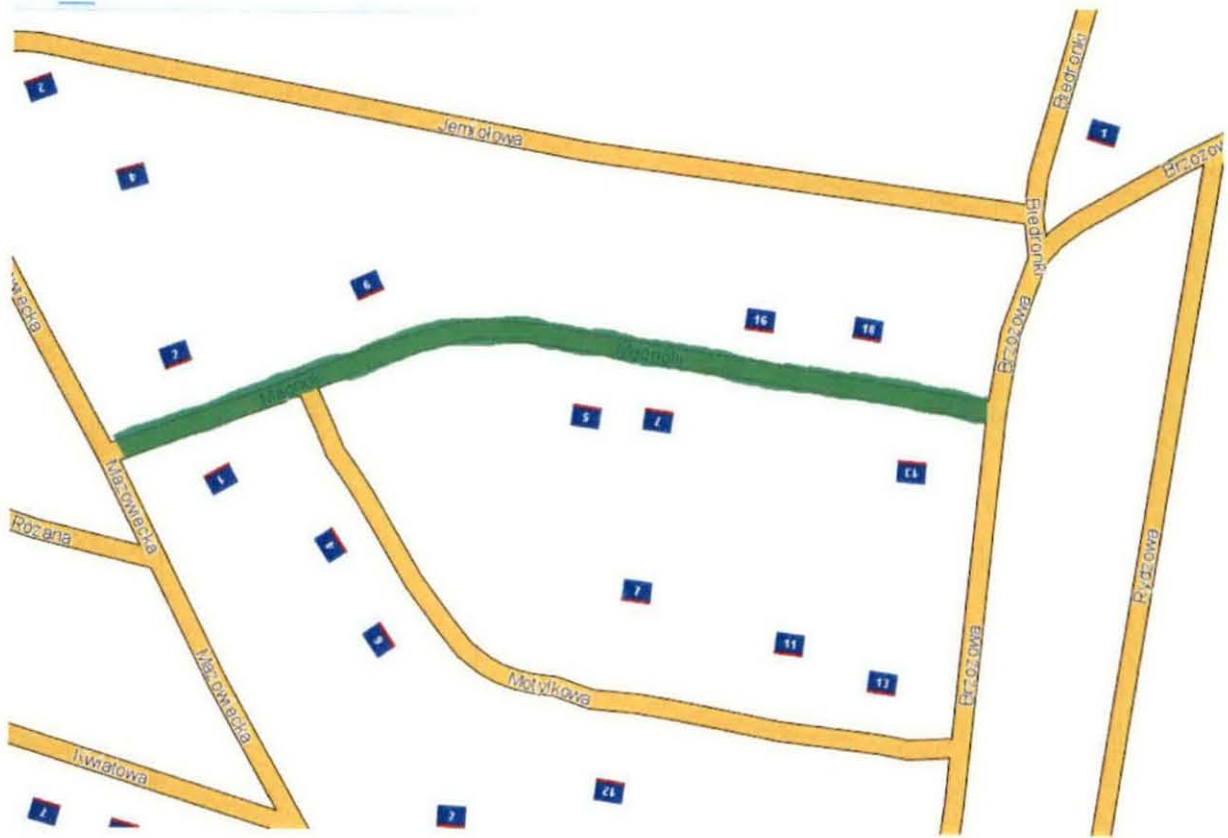
Rys. nr 1

Przebieg ul. Brzozowej relacji Józefina - Huta Żabiowska - Wycinki Osowskie (od drogi powiatowej nr 1505W, ul. Mazowieckiej do drogi wewnętrznej ul. Przejazdowej).



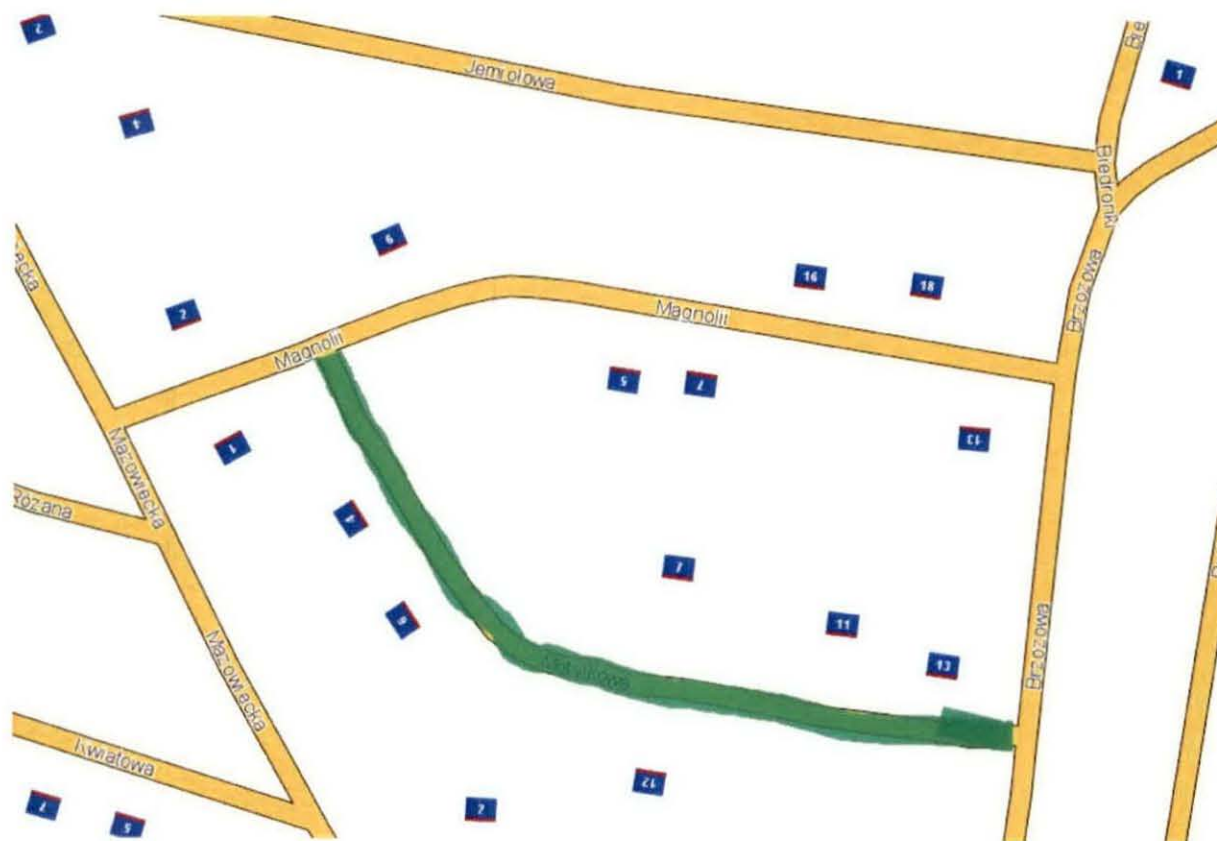
Rys. nr 2

Przebieg ul. Magnolii, Wycinki Osowskie (od drogi powiatowej nr 1505W, ul. Mazowieckiej do drogi wewnętrznej ul. Brzozowej).



Rys. nr 3

Przebieg ul. Motylkowej, Wycinki Osowskie (od drogi wewnętrznej ul. Magnolii do drogi wewnętrznej ul. Brzozowej).




Rys. nr 4

Przebieg ul. Ku Rzece relacji Władysławów – Sistrzeń (od drogi wewnętrznej, ul. Na Skraju do drogi wewnętrznej ul. Nadrzecznej).



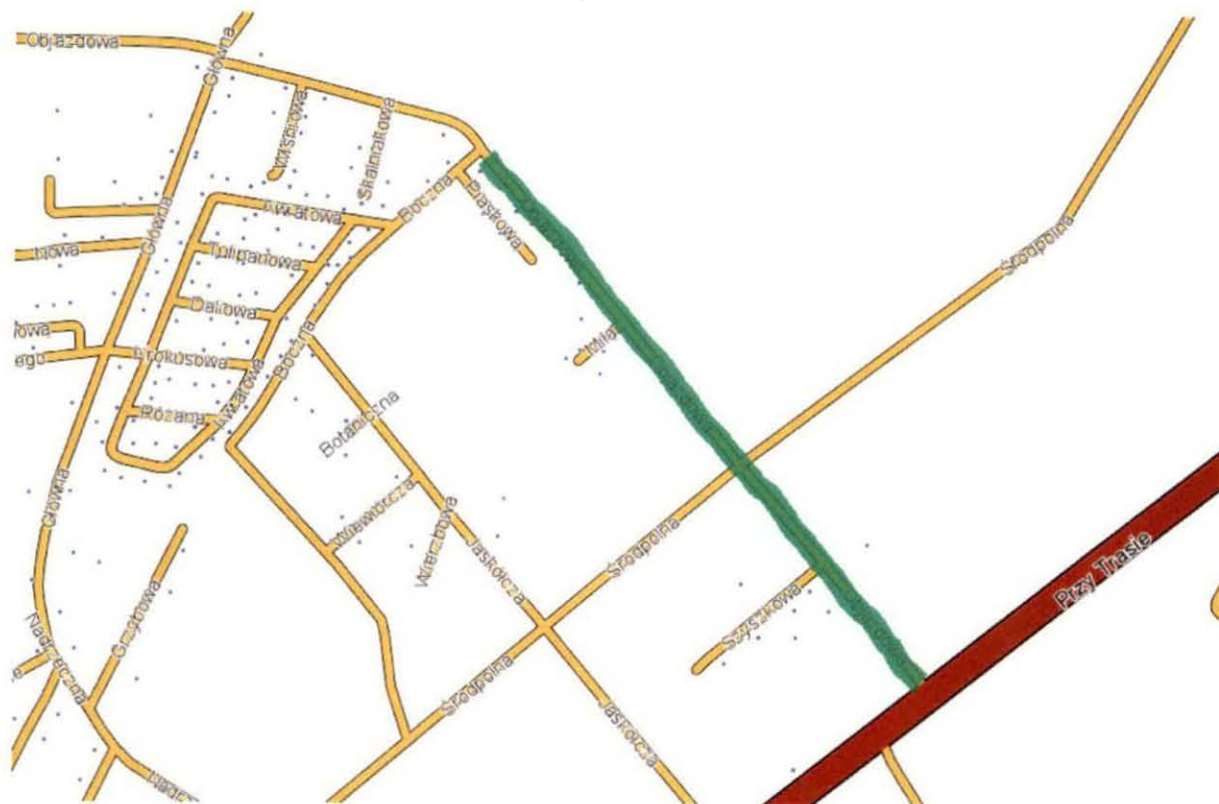
Rys. nr 5

Przebieg ul. Zagrodowej w miejscowości Oddział (od drogi powiatowej nr 1520W, ul. Skulska do drogi wewnętrznej ul. Aleja Lipowa).



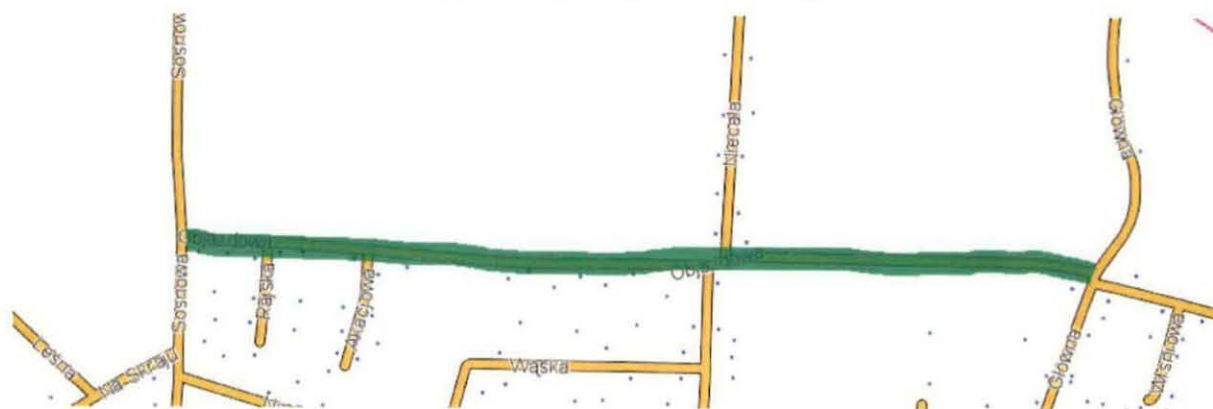
Rys. nr 6

Przebieg ul. Objazdowej w miejscowości Siestrzeń (od Trasy S-8 do drogi gminnej ul. Przejazdowej).



Rys. nr 7

Przebieg ul. Objazdowej w miejscowości Władysławów (od drogi gminnej ul. Głównej do drogi wewnętrznej ul. Sosnowej).



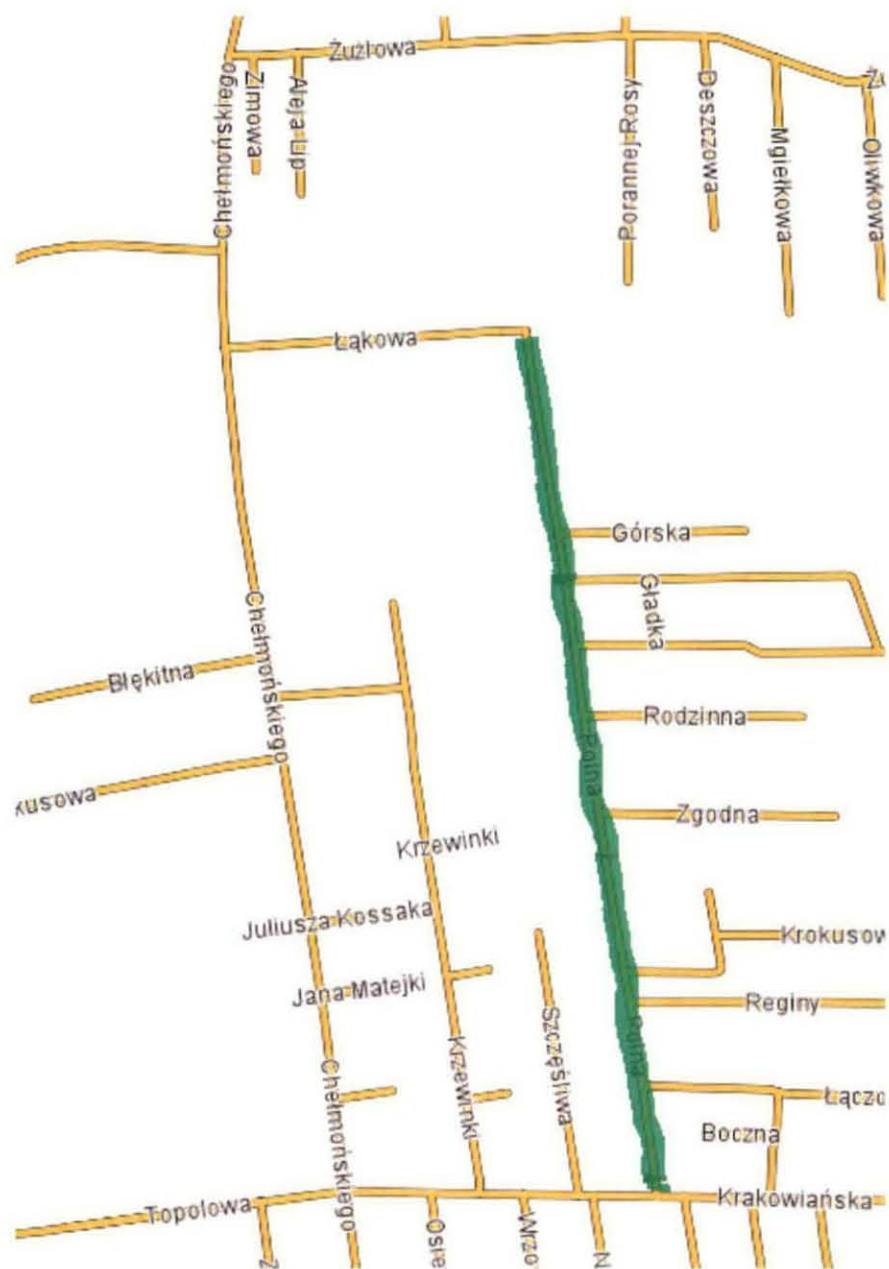
Rys. nr 8

Przebieg ul. Strażackiej relacji Bartoszówka – Skuły (od drogi powiatowej nr 1521W ul. Mszczonowskiej do granicy Gminy Żabia Wola).



Rys. nr 9

Przebieg ul. Polnej w miejscowości Żelechów (od drogi gminnej ul. Krakowiańskiej do drogi wewnętrznej ul. Łąkowej).



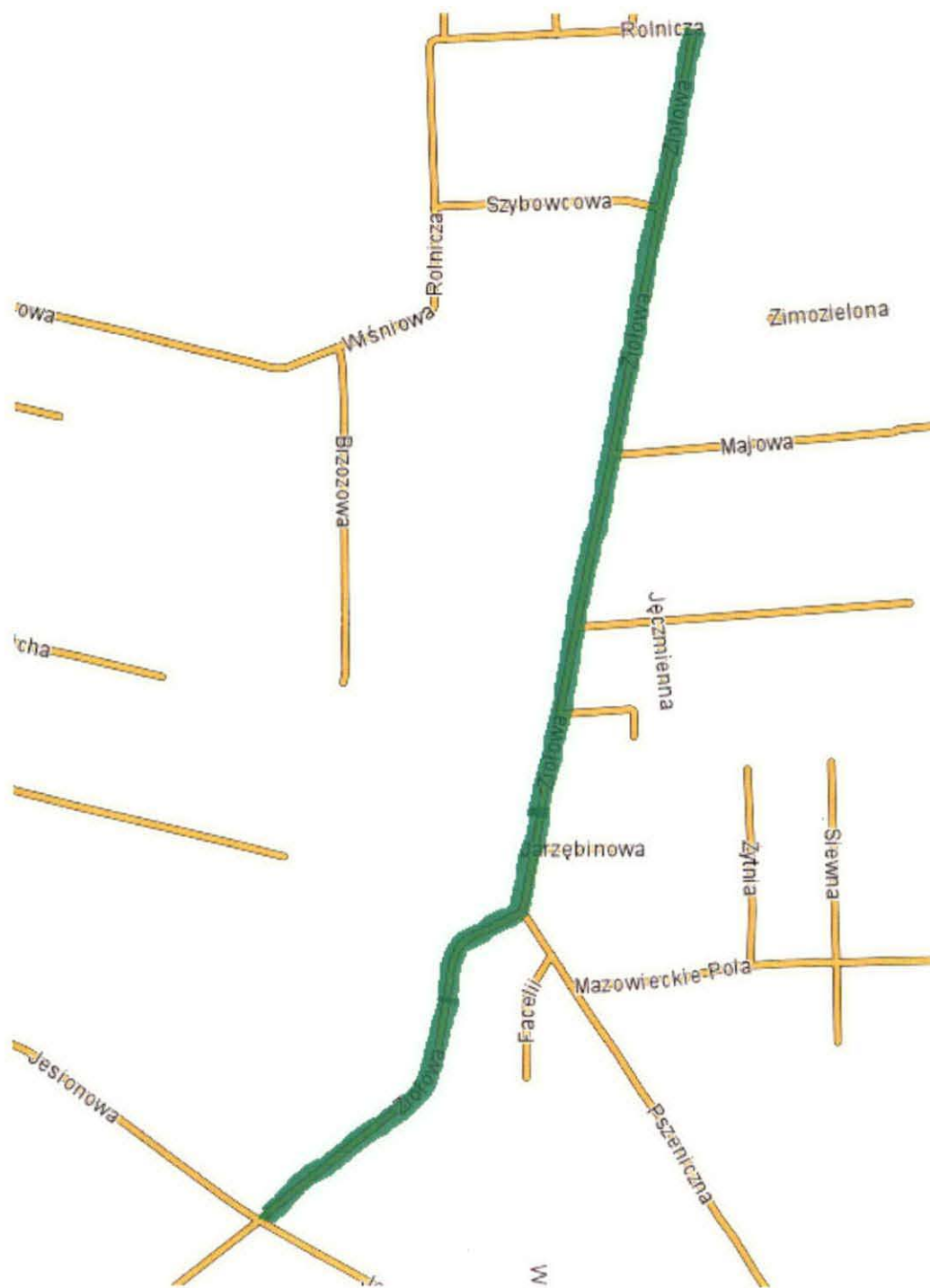
Rys. nr 10

Przebieg ul. Karolkowej w miejscowości Żelechów (od drogi gminnej ul. Krakowiańskiej do drogi wewnętrznej ul. Nad Lasem).



Rys. nr 11

Przebieg ul. Ziołowej w miejscowości Jastrzębnik (od drogi gminnej ul. Jesionowej do drogi wewnętrznej ul. Rolniczej).



Rys. nr 12

Przebieg ul. Mazowieckie Pola relacji Jastrzębnik – Żelechów (od drogi gminnej ul. Pszenicznej do drogi powiatowej nr 1503W ul. Chełmońskiego).

